

COORDENADAS DOS PONTOS






	M	P
1	255202.95	157472.75
2	255122.31	157650.40
3	255095.14	157662.72
4	255062.06	157796.66
5	255063.56	157854.31
6	255042.40	157905.15
7	255072.82	157960.89
8	255074.56	157976.89
9	255104.04	157986.51
10	255183.52	157958.31
11	255248.54	157954.98
12	255270.76	157959.29
13	255283.04	157935.07
14	255267.33	157909.77
15	255202.14	157814.26

LEGENDA

 LIMITE DO PLANO DE ORDENAMENTO DAS ALBUFEIRAS DE ALQUEVA E PEDRÓGÃO 500m (POAAP)

USO DO SOLO E CONCEPÇÃO DO ESPAÇO

QUALIFICAÇÃO DO SOLO

-  ESPAÇOS AFECTOS À ESTRUTURA ECOLÓGICA PRINCIPAL
- ESPAÇOS TURÍSTICOS :**
-  ESPAÇOS PARA ESTABELECIMENTOS HOTELEIROS
-  ESPAÇOS PARA ALDEAMENTOS TURÍSTICOS
-  ESPAÇOS PARA ALDEAMENTOS TURÍSTICOS CENTRAIS
-  ESPAÇOS CANAIS

OUTROS ASPECTOS DA CONCEPÇÃO DO ESPAÇO

-  **ÁREAS DE RISCO**
- VALORES CULTURAIS :**
-  PATRIMÓNIO EDIFICADO
-  PATRIMÓNIO ARQUEOLÓGICO
- EQUIPAMENTOS E ESTRUTURAS DE APOIO E LAZER :**
-  CENTRO DE ASSISTÊNCIA MÉDICA

EDIFICAÇÃO E DEMOLIÇÃO

-  EDIFÍCIOS EXISTENTES A MANTER
-  EDIFÍCIOS EXISTENTES A DEMOLIR

UE UNIDADE DE EXECUÇÃO

P PARCELA

 POLÍGONO MÁXIMO DE IMPLANTAÇÃO

	UE11-A
Área bruta de construção máxima (m ²)	10.000
Nº máximo de camas	150
POAAP - Nº máximo de camas	0
N.º máximo de unidades de alojamento	75
Índice máximo de impermeabilização do solo	0,35
	P19_A
Tipologia	Estabelecimento hoteleiro
Área total (m ²)	48.600
Área bruta de construção máxima (m ²)	10.000
Nº máximo de camas	150
POAAP - Nº máximo de camas	0
N.º máximo de unidades de alojamento	75
Índice máximo de impermeabilização do solo	0,35
Área total mínima de solo destinado a utilização comum (m2) - Espaços verdes	1215
Área total mínima de solo destinado a utilização comum (m2) - Outros espaços	4.131
Cércea máxima (m)	15
Nº máximo de pisos	3

Rev.1 Alterações à versão de Março 2007



Coordenador de Projecto



Câmara Municipal de Reguengos de Monsaraz		Sociedade Alentejana de Investimentos e Participações, SGPS, SA	
Projecto	Fase	Sub-Grupo, Especialidades	Data
PLANO de PORMENOR do PARQUE ALQUEVA	PROPOSTA de PLANO	PROPOSTA de ORDENAMENTO	Maio 2007
Título	Escala(s)	Volume	Desenho nº
Planta Parcial de Implantação UE11.A	1:2000	1	1.11
Areias			

Este desenho é propriedade dos autores e não pode ser reproduzido, divulgado ou copiado, no todo ou em parte sem autorização expressa. Reservados todos os direitos pela legislação em vigor (Decreto-Lei 63/85 (14 Março)).