













MÉTODO DE CÁLCULO
NMPB96 e XP S 31-133

- LEGENDA
-  Edifícios
 -  Rodovias
 -  Área Industrial
 -  Portas de Indústrias
 -  Pontos Cotados
 -  Limite de Sede de Concelho

ESCALA DE CORES NORMALIZADA (NP 1730-2:1996)

-  ≥ 30,0 dB(A)
-  ≥ 35,0 dB(A)
-  ≥ 40,0 dB(A)
-  ≥ 45,0 dB(A)
-  ≥ 50,0 dB(A)
-  ≥ 55,0 dB(A)
-  ≥ 60,0 dB(A)
-  ≥ 65,0 dB(A)
-  ≥ 70,0 dB(A)
-  ≥ 75,0 dB(A)
-  ≥ 80,0 dB(A)
-  ≥ 85,0 dB(A)

ELABORADO POR



CLIENTE

Associação de Municípios
do Distrito de Évora

TÍTULO

Mapa de Ruído do Período Nocturno da Sede
do Concelho de Reguengos de Monsaraz

CARTA

A3.4.2

ESCALA

1:5000

ALTURA DE CÁLCULO

4 metros

DATA

Junho 2006

REFERÊNCIA

03_500_MPRD09