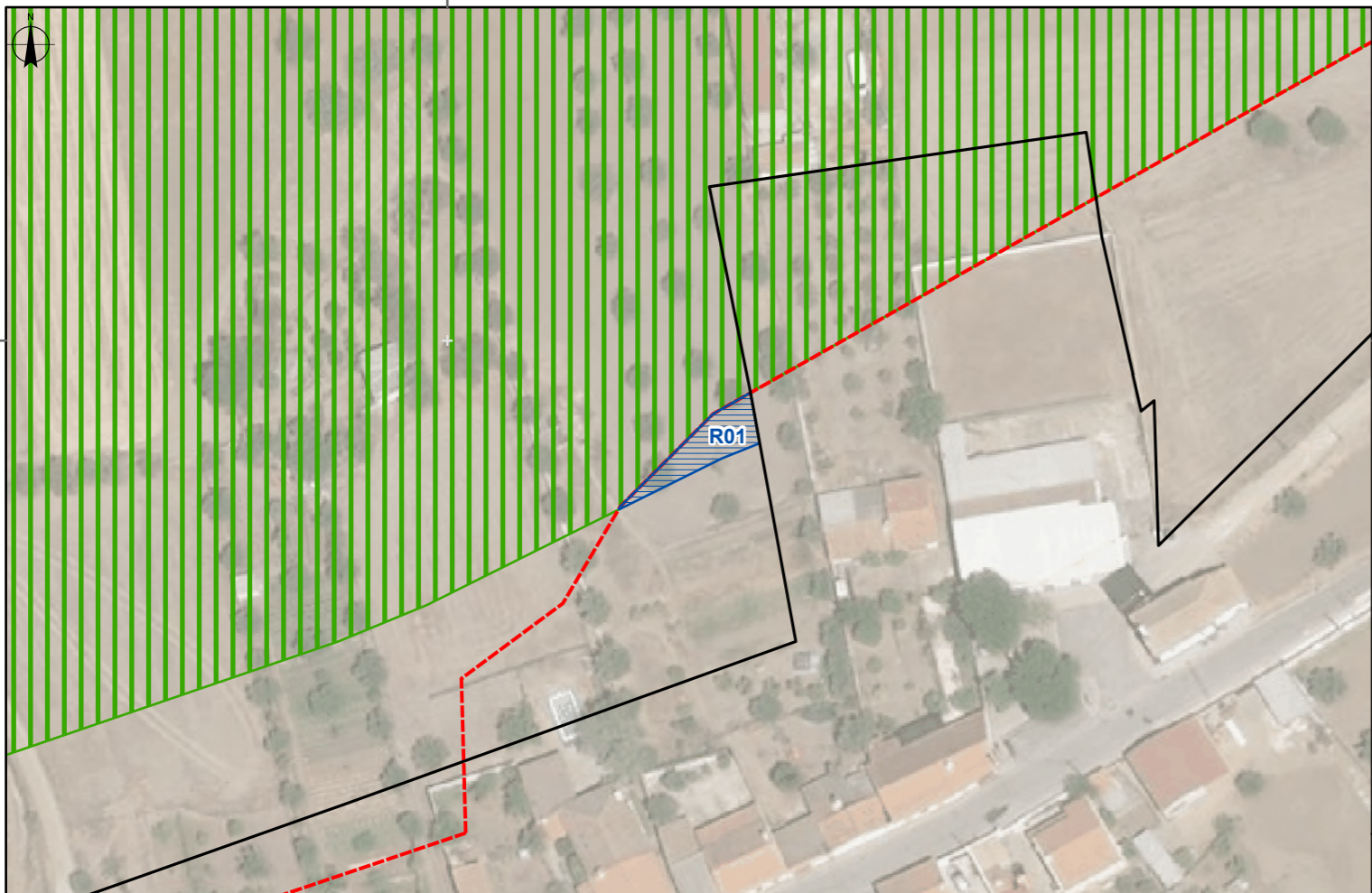


Cartografia de Referência para elaboração da Carta Base: 1:10 000 (Extrato) Propriedade: Câmara Municipal de Reguengos de Monsaraz
 Carta Administrativa Oficial de Portugal (CAOP): DGT, 2023
 RAN Bruta: Equipa do Plano

Reserva Agrícola Nacional Bruta



Proposta de Reintegração da Reserva Agrícola Nacional no Município de Reguengos de Monsaraz

- Proposta de reintegração da RAN
- Perímetro urbano (PDM vigor)
- Solo Urbano Proposto**
 - Perímetro urbano
 - Espaço Habitacional
 - Espaços de uso especial – Equipamentos

- Solo Rústico Proposto**
 - Espaços Agrícolas

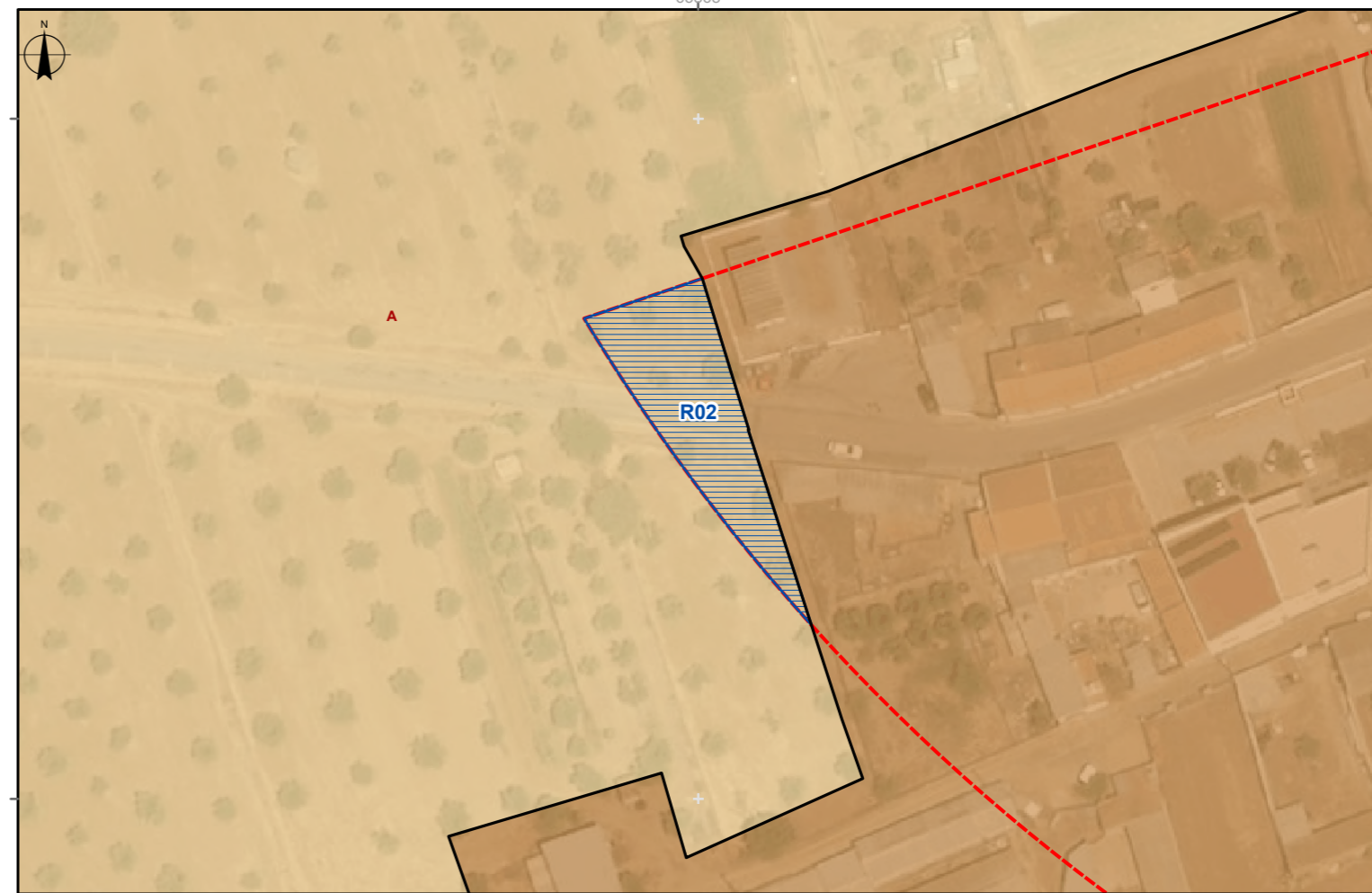
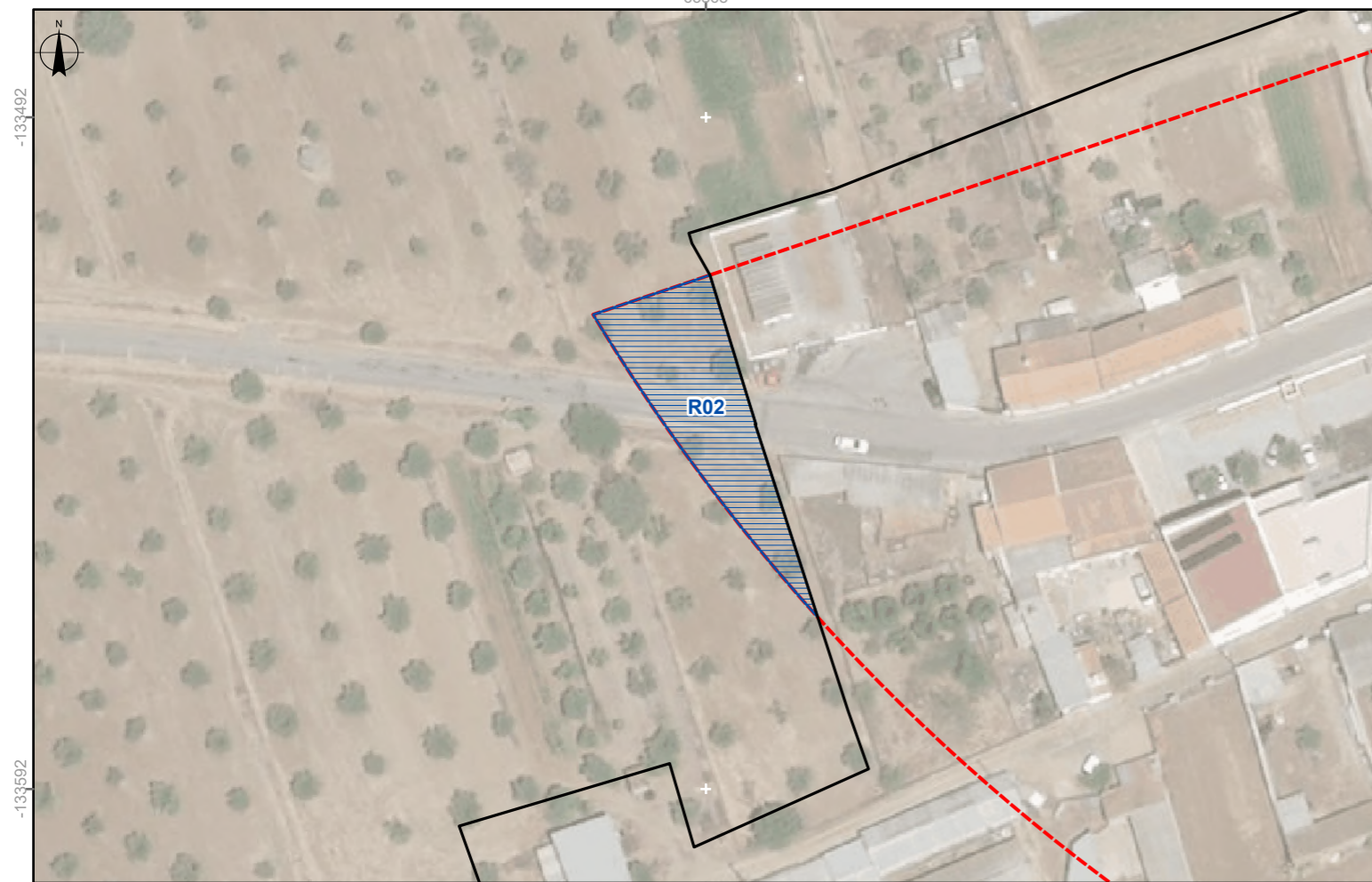
- Proposta de RAN Bruta**
 -

Nº ordem: R01	Área (m2):	97,57
Perímetro Urbano: Barrada		
Freguesia: Monsaraz		
Classificação no PDM em vigor:		
Solo Urbano		
Qualificação Proposta:		
Espaços Agrícolas		

Fundamentação
 Diminuição do perímetro urbano em vigor

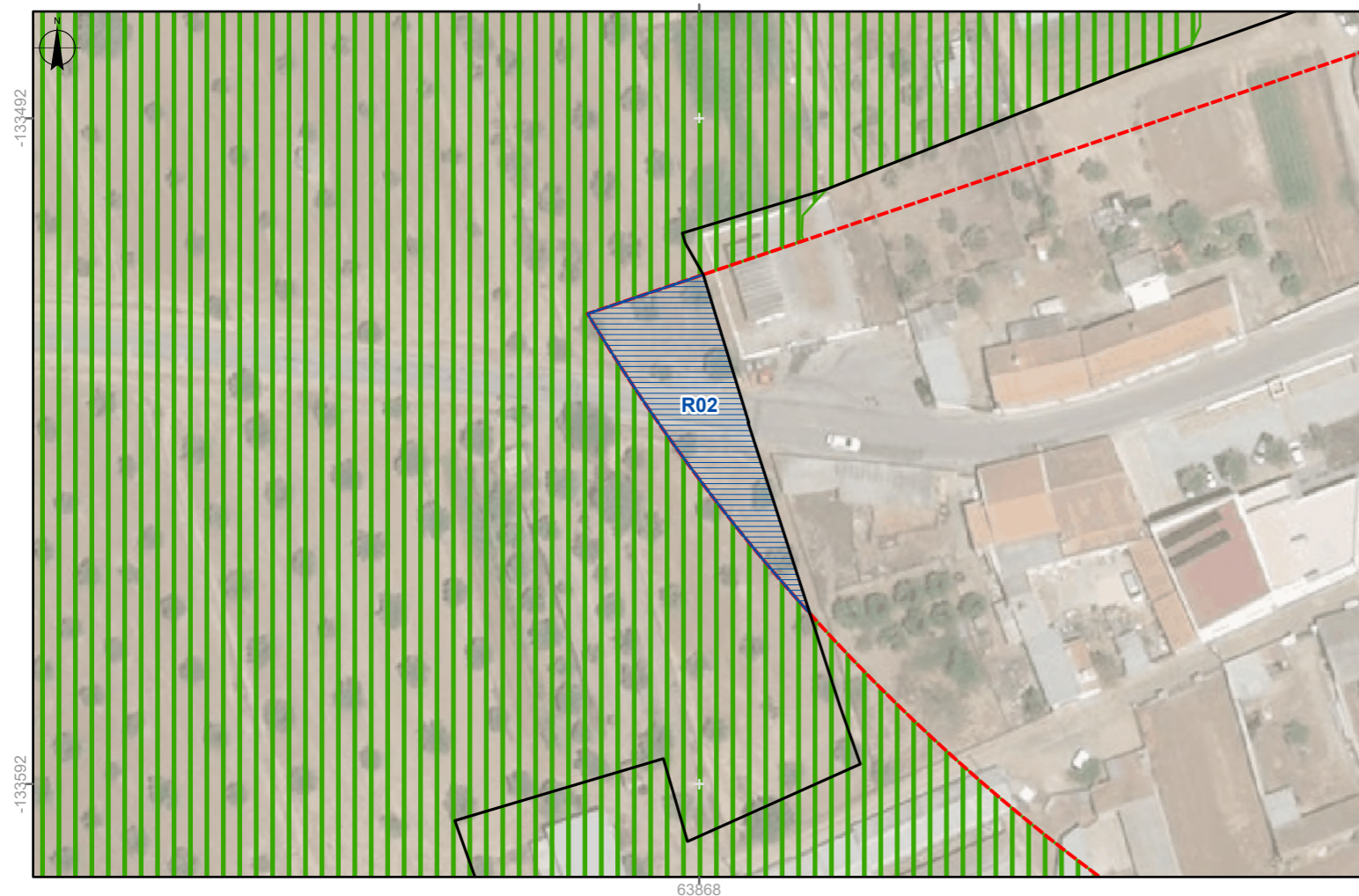
Ortofoto

Planta de Ordenamento








Cartografia de Referência para elaboração da Carta Base: 1:10 000 (Extrato) Propriedade: Câmara Municipal de Reguengos de Monsaraz
 Carta Administrativa Oficial de Portugal (CAOP): DGT, 2023
 RAN Bruta: Equipa do Plano

Reserva Agrícola Nacional Bruta



Proposta de Reintegração da Reserva Agrícola Nacional no Município de Reguengos de Monsaraz

-  Proposta de reintegração da RAN
-  Perímetro urbano (PDM vigor)
- Solo Urbano Proposto**
-  Perímetro urbano
-  Espaço Habitacional


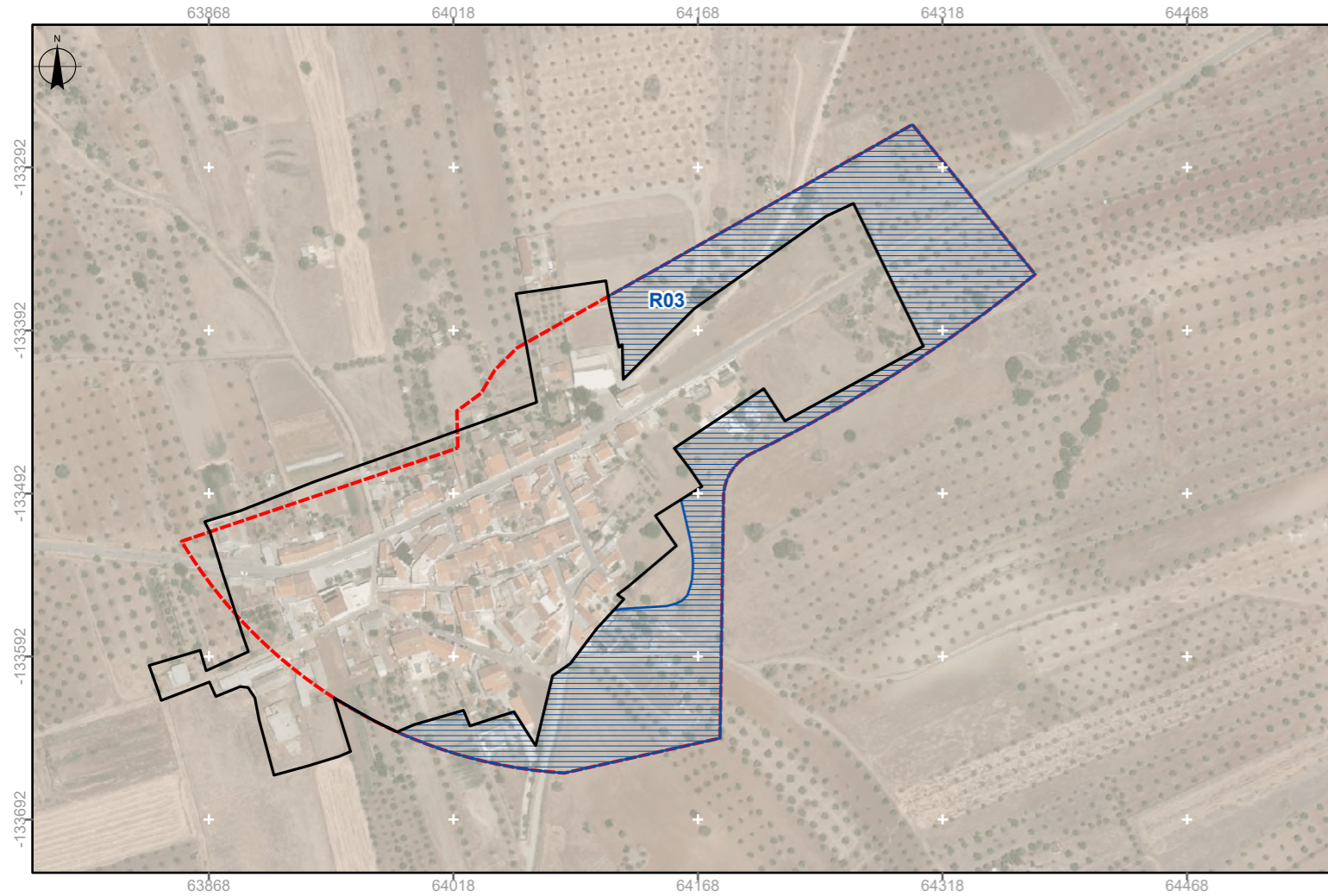
- Solo Rústico Proposto**
-  Espaços Agrícolas

- Proposta de RAN Bruta**
- 

Nº ordem: R02	Área (m2):	534,82
Perímetro Urbano: Barrada		
Freguesia: Monsaraz		
Classificação no PDM em vigor:		
Solo Urbano		
Qualificação Proposta:		
Espaços Agrícolas		

Fundamentação
 Diminuição do perímetro urbano em vigor

Ortofoto

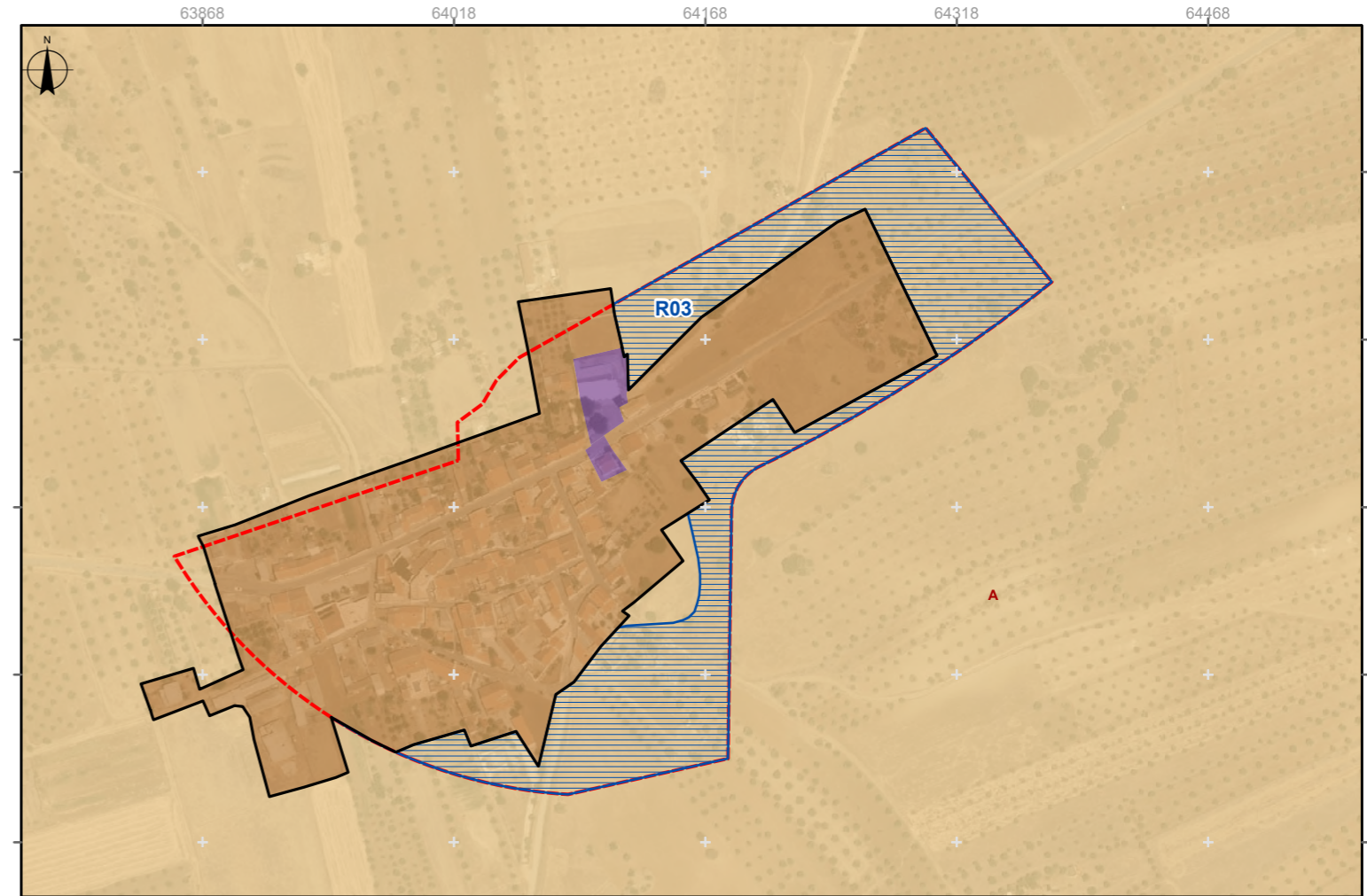


EPSG: 3763 (PT-TM06/ETRS89)
Escala numérica: 1:4 000

Reserva Agrícola Nacional Bruta









Planta de Ordenamento



Cartografia de Referência para elaboração da Carta Base: 1:10 000 (Extrato) Propriedade: Câmara Municipal de Reguengos de Monsaraz
Carta Administrativa Oficial de Portugal (CAOP): DGT, 2023
RAN Bruta: Equipa do Plano

Proposta de Reintegração da Reserva Agrícola Nacional no Município de Reguengos de Monsaraz

-  Proposta de reintegração da RAN
-  Perímetro urbano (PDM vigor)
- Solo Urbano Proposto**
-  Perímetro urbano
-  Espaço Habitacional
-  Espaços de uso especial – Equipamentos

- Solo Rústico Proposto**
-  Espaços Agrícolas

- Proposta de RAN Bruta**
- 

Nº ordem: R03 Área (m2): 28562,92

Perímetro Urbano: Barrada

Freguesia: Monsaraz

Classificação no PDM em vigor:

Solo Urbano

Qualificação Proposta:

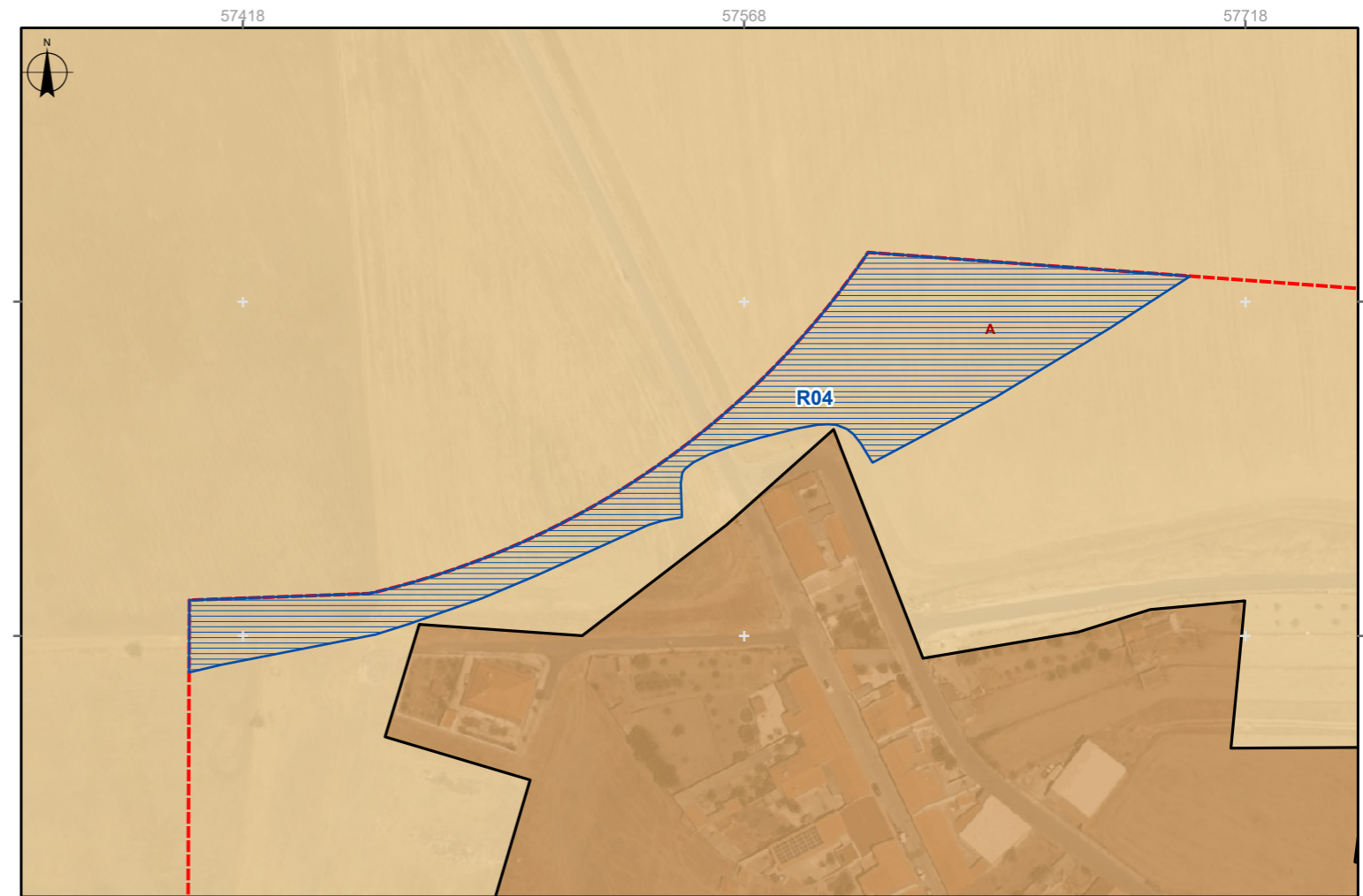
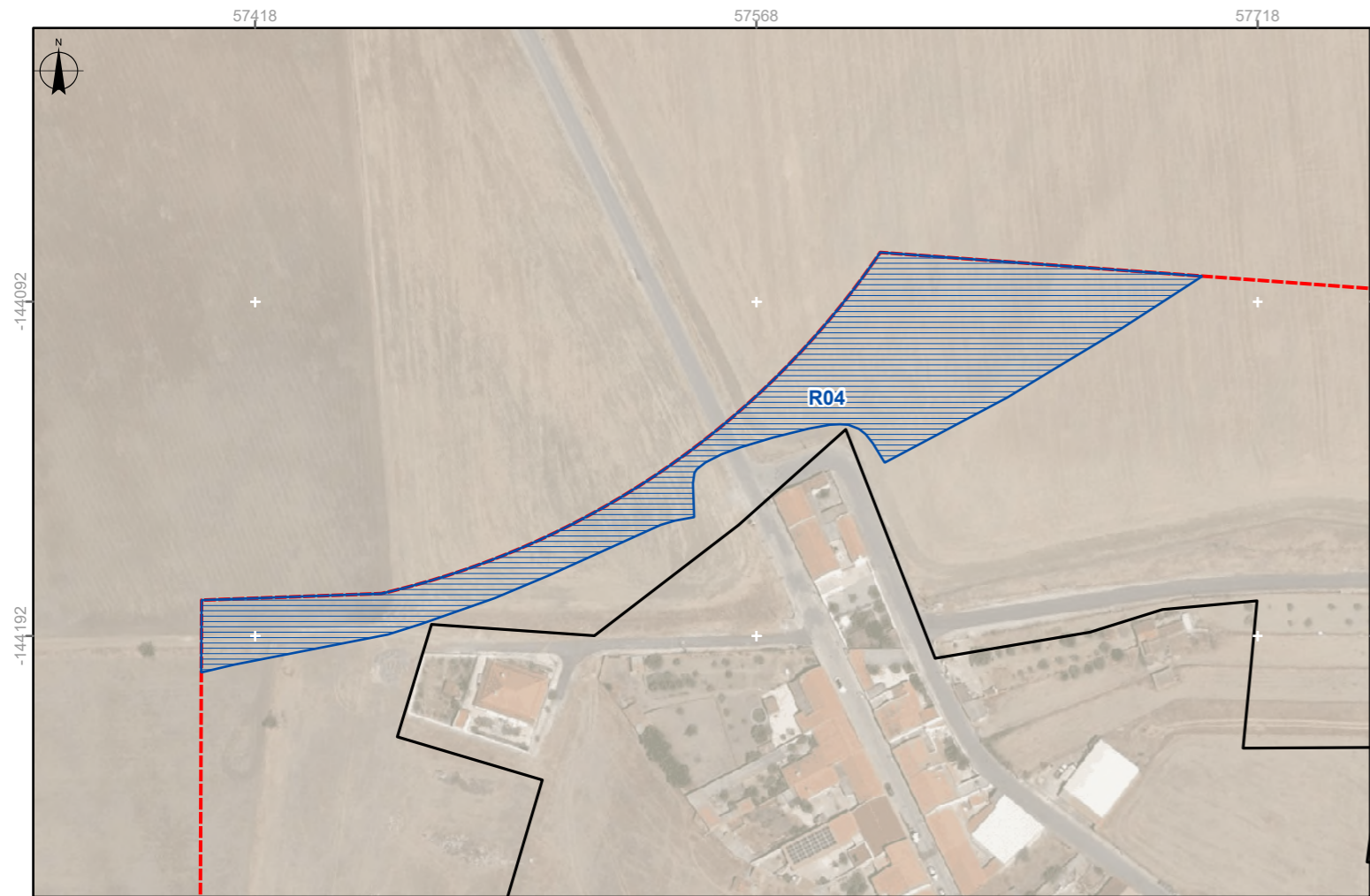
Espaços Agrícolas

Fundamentação

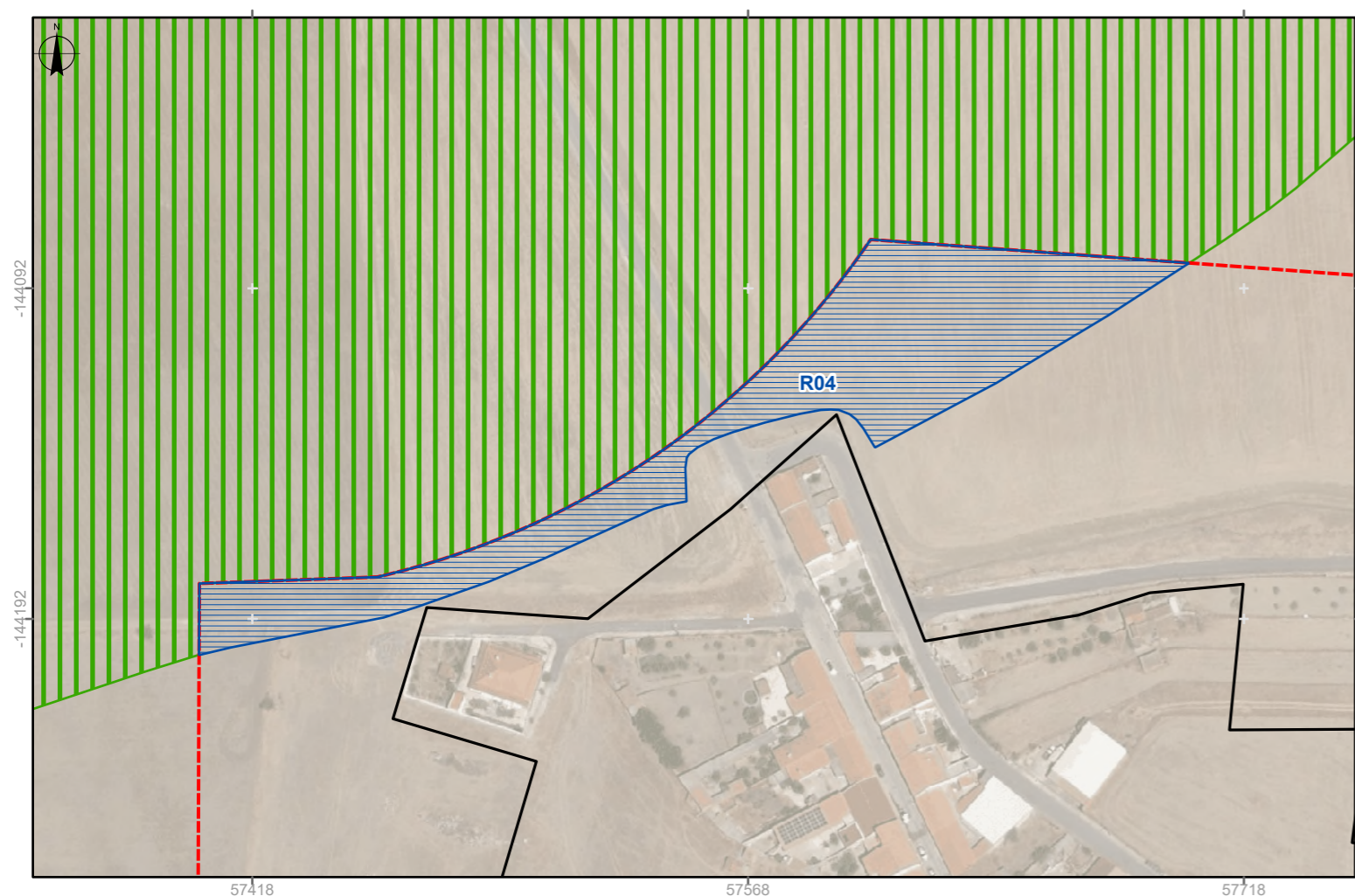
Diminuição do perímetro urbano em vigor

Ortofoto

Planta de Ordenamento







Reserva Agrícola Nacional Bruta




0 50 m
 EPSG: 3763 (PT-TM06/ETRS89)
 Escala numérica: 1:2 000

Cartografia de Referência para elaboração da Carta Base: 1:10 000 (Extrato) Propriedade: Câmara Municipal de Reguengos de Monsaraz
 Carta Administrativa Oficial de Portugal (CAOP): DGT, 2023
 RAN Bruta: Equipa do Plano

Proposta de Reintegração da Reserva Agrícola Nacional no Município de Reguengos de Monsaraz

-  Proposta de reintegração da RAN
-  Perímetro urbano (PDM vigor)
- Solo Urbano Proposto**
-  Perímetro urbano
-  Espaço Habitacional

- Solo Rústico Proposto**
-  Espaços Agrícolas

- Proposta de RAN Bruta**
- 

Nº ordem: R04 **Área (m2):** 6633,4

Perímetro Urbano: Campinho

Freguesia: União das freguesias de Campo e Campinho

Classificação no PDM em vigor:

Solo Urbano

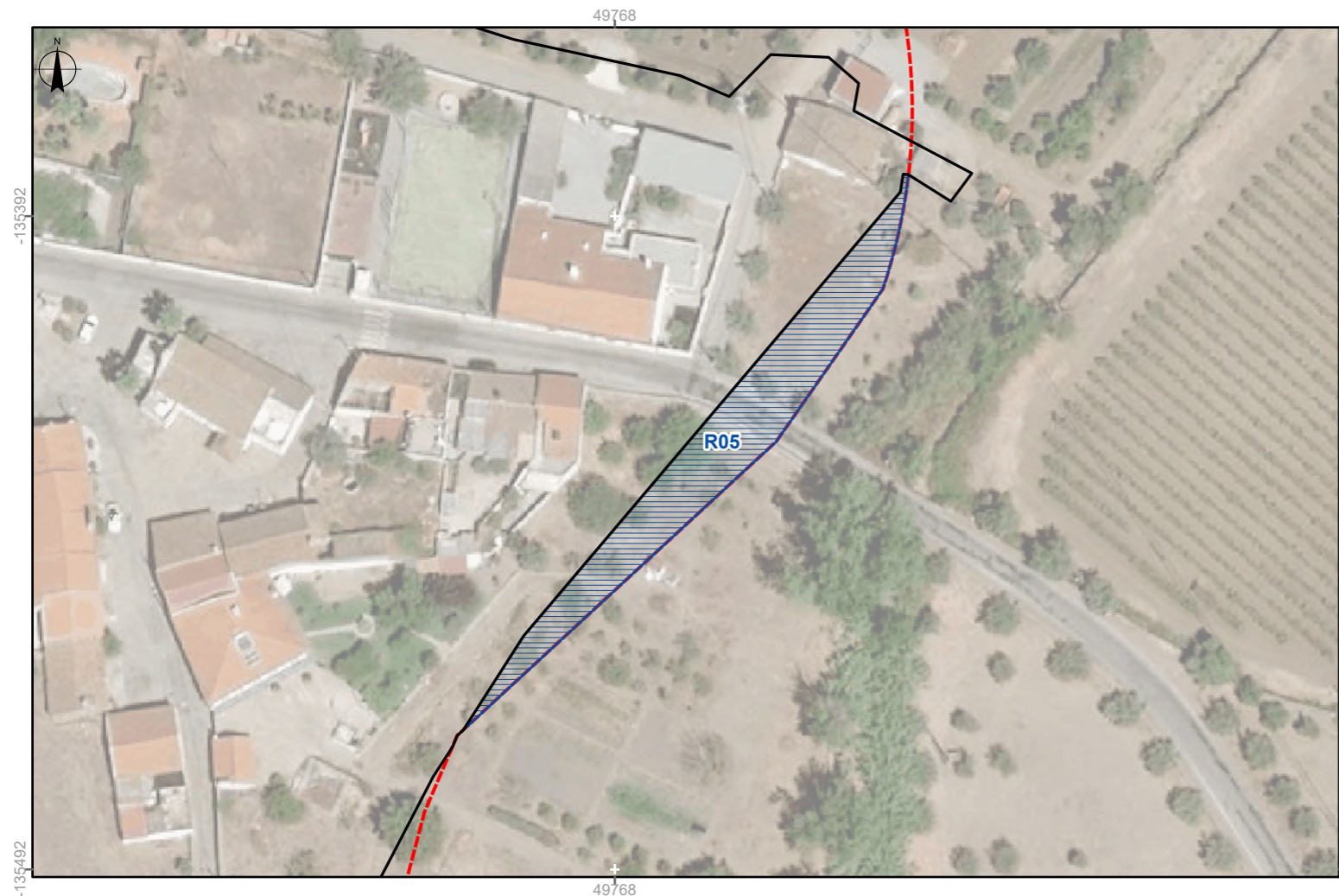
Qualificação Proposta:

Espaços Agrícolas

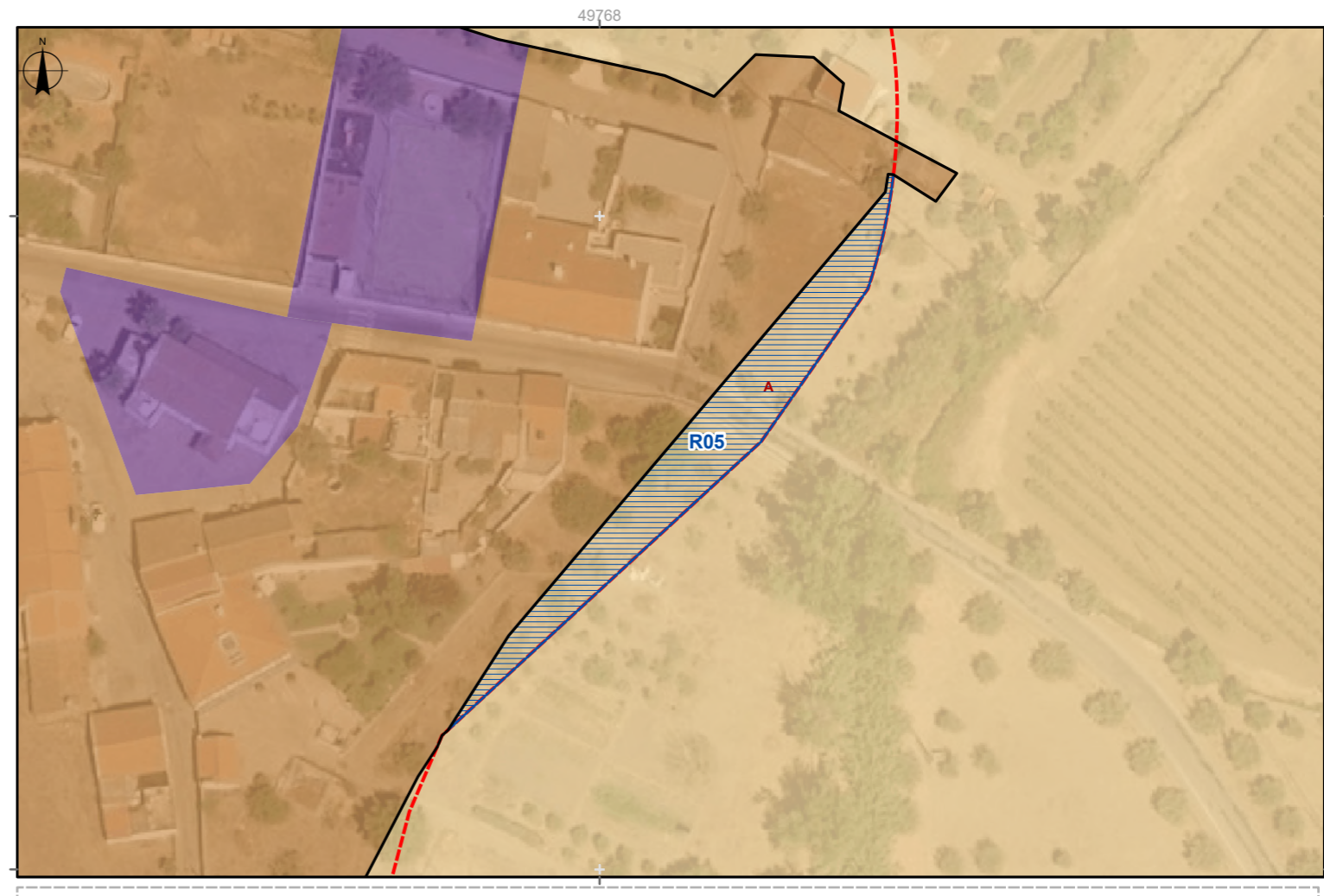
Fundamentação

Diminuição do perímetro urbano em vigor

Ortofoto

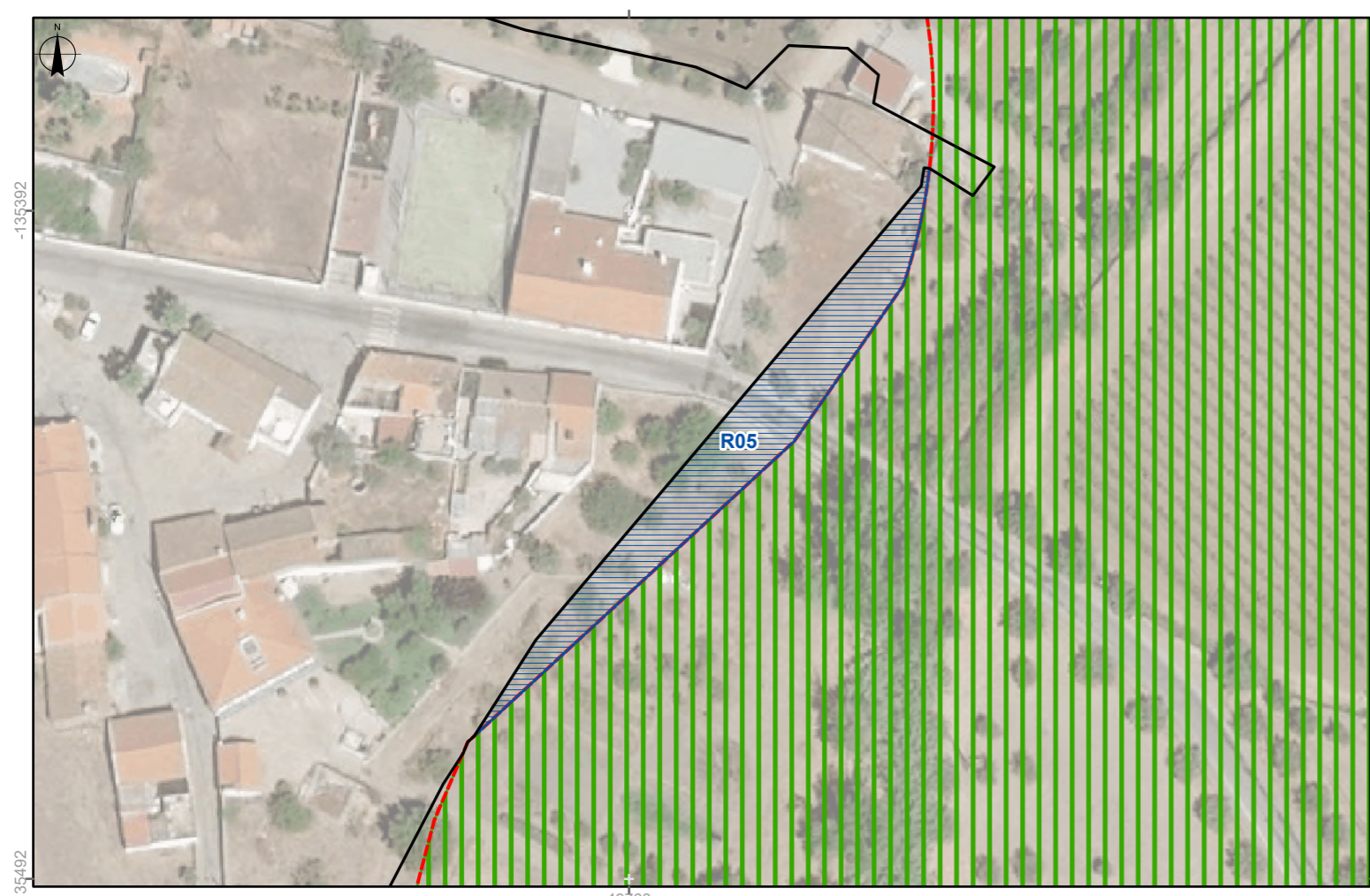


Planta de Ordenamento








Cartografia de Referência para elaboração da Carta Base: 1:10 000 (Extrato) Propriedade: Câmara Municipal de Reguengos de Monsaraz
 Carta Administrativa Oficial de Portugal (CAOP): DGT, 2023
 RAN Bruta: Equipa do Plano


Reserva Agrícola Nacional Bruta



0 50 m
 EPSG: 3763 (PT-TM06/ETRS89)
 Escala numérica: 1:1 000

Proposta de Reintegração da Reserva Agrícola Nacional no Município de Reguengos de Monsaraz

-  Proposta de reintegração da RAN
-  Perímetro urbano (PDM vigor)
- Solo Urbano Proposto**
-  Perímetro urbano
-  Espaço Habitacional
-  Espaços de uso especial – Equipamentos

- Solo Rústico Proposto**
-  Espaços Agrícolas

- Proposta de RAN Bruta**
- 

Nº ordem: R05 Área (m2): 699,32

Perímetro Urbano: Caridade

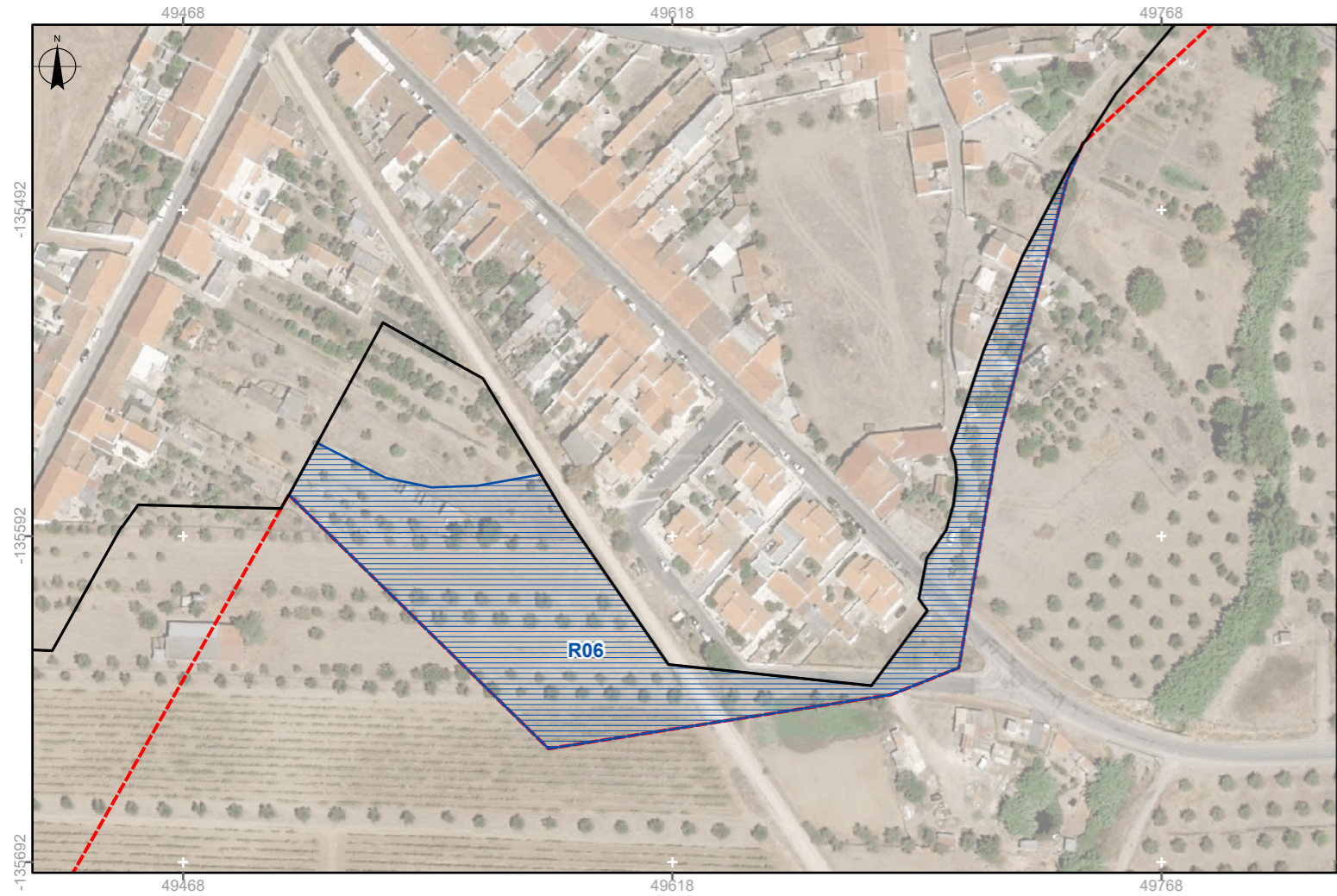
Freguesia: Reguengos de Monsaraz

Classificação no PDM em vigor:
Solo Urbano

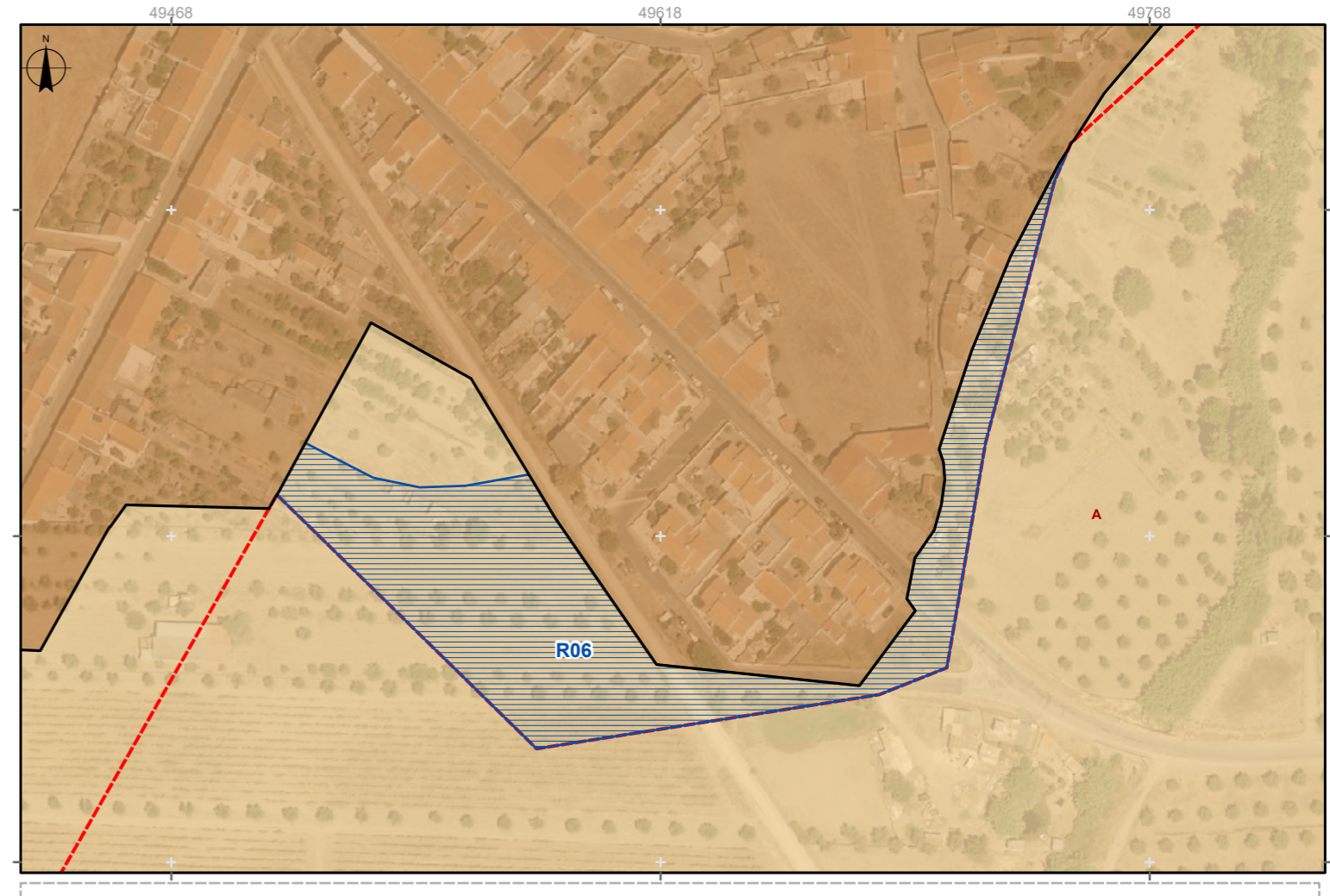
Qualificação Proposta:
Espaços Agrícolas

Fundamentação
Diminuição do perímetro urbano em vigor

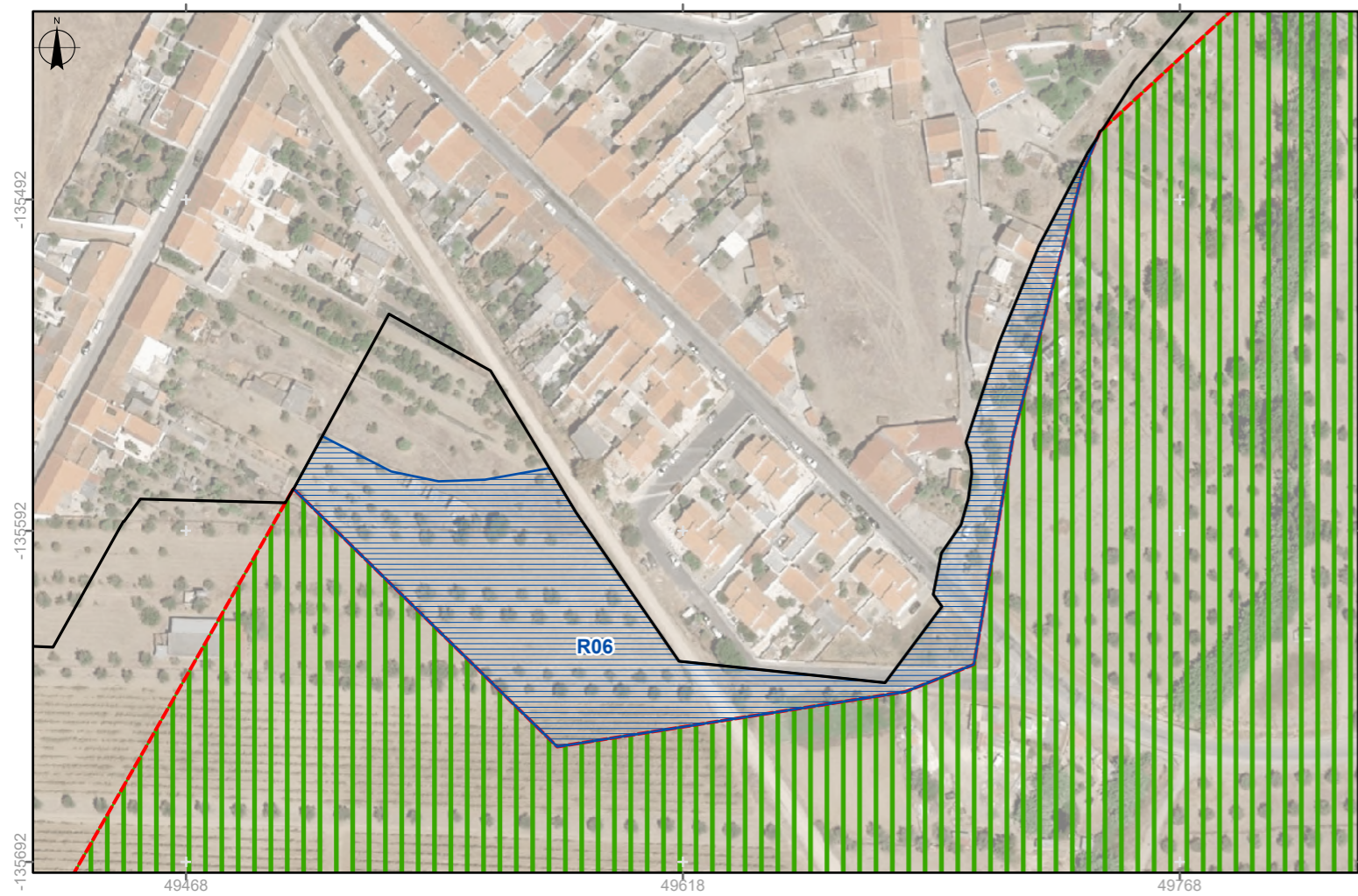
Ortofoto



Planta de Ordenamento



Reserva Agrícola Nacional Bruta








EPSG: 3763 (PT-TM06/ETRS89)
Escala numérica: 1:2 000



Cartografia de Referência para elaboração da Carta Base: 1:10 000 (Extrato) Propriedade: Câmara Municipal de Reguengos de Monsaraz
Carta Administrativa Oficial de Portugal (CAOP): DGT, 2023
RAN Bruta: Equipa do Plano

Proposta de Reintegração da Reserva Agrícola Nacional no Município de Reguengos de Monsaraz

-  Proposta de reintegração da RAN
-  Perímetro urbano (PDM vigor)
- Solo Urbano Proposto**
-  Perímetro urbano
-  Espaço Habitacional

- Solo Rústico Proposto**
-  Espaços Agrícolas

- Proposta de RAN Bruta**
- 

Nº ordem: R06 Área (m2): 7989,55

Perímetro Urbano: Caridade

Freguesia: Reguengos de Monsaraz

Classificação no PDM em vigor:

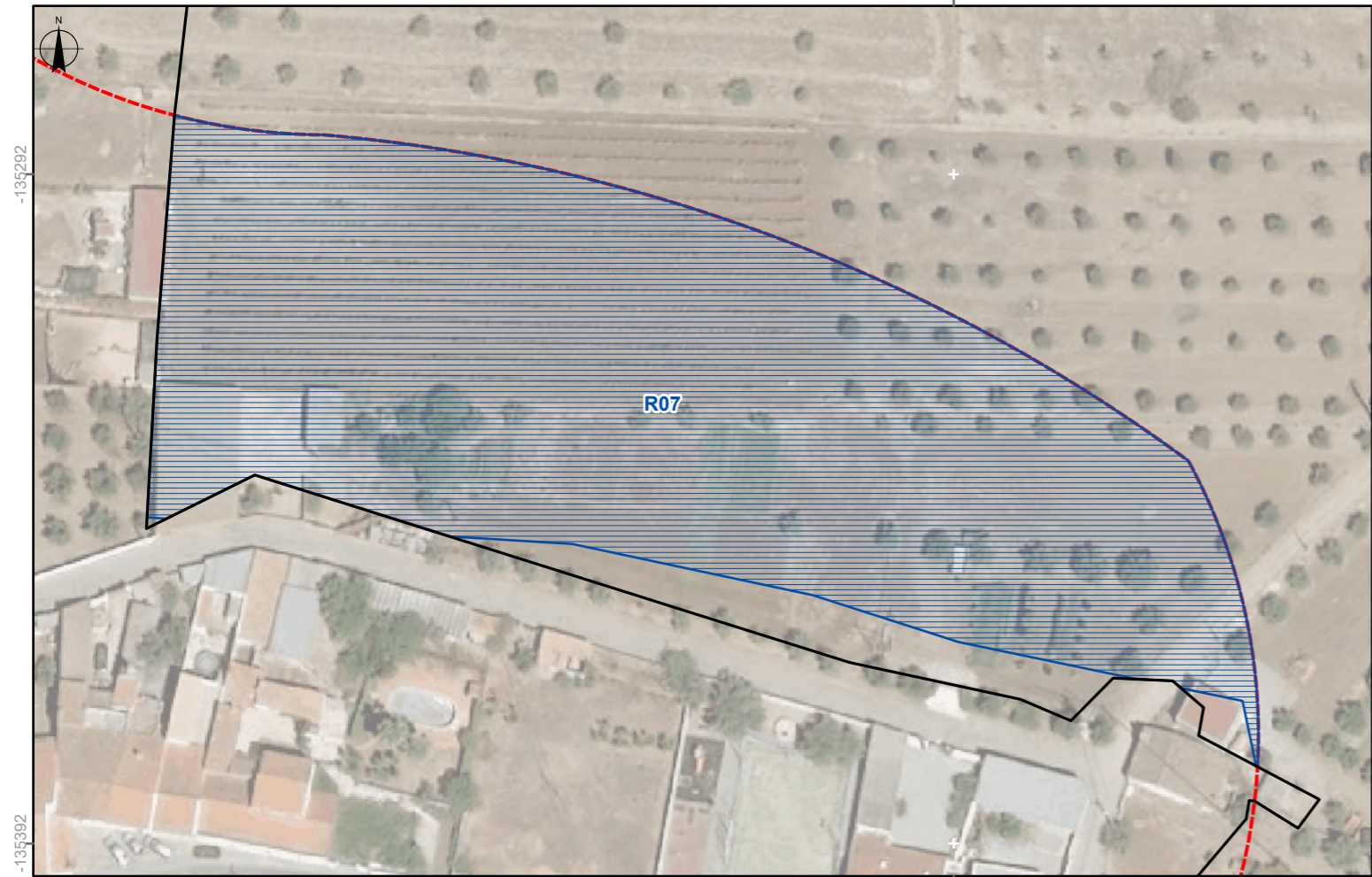
Solo Urbano

Qualificação Proposta:

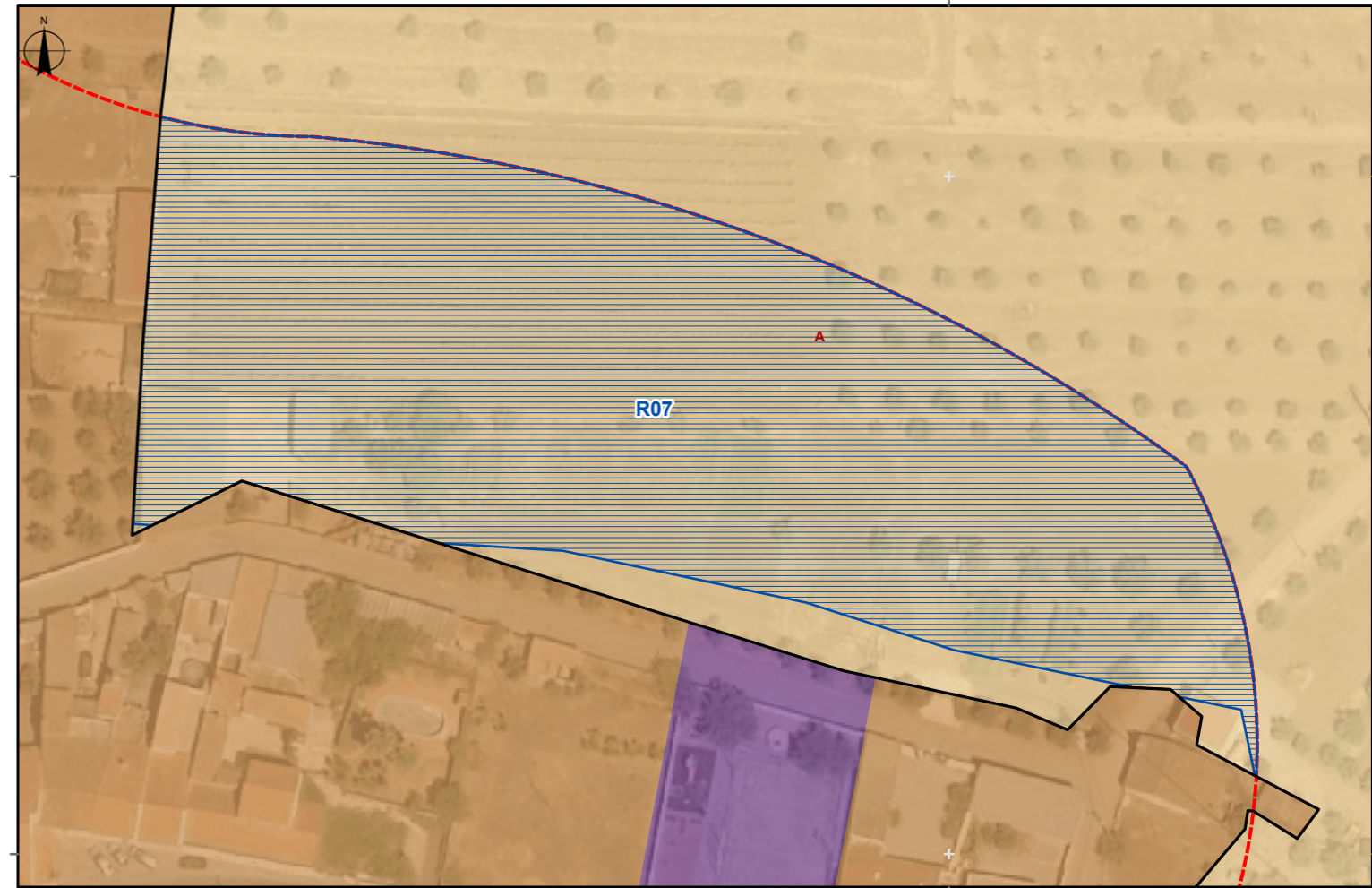
Espaços Agrícolas

Fundamentação

Diminuição do perímetro urbano em vigor



EPSG: 3763 (PT-TM06/ETRS89)
Escala numérica: 1:1 000









Cartografia de Referência para elaboração da Carta Base: 1:10 000 (Extrato) Propriedade: Câmara Municipal de Reguengos de Monsaraz
Carta Administrativa Oficial de Portugal (CAOP): DGT, 2023
RAN Bruta: Equipa do Plano

Reserva Agrícola Nacional Bruta



Proposta de Reintegração da Reserva Agrícola Nacional no Município de Reguengos de Monsaraz

-  Proposta de reintegração da RAN
-  Perímetro urbano (PDM vigor)
- Solo Urbano Proposto**
-  Perímetro urbano
-  Espaço Habitacional
-  Espaços de uso especial – Equipamentos

- Solo Rústico Proposto**
-  Espaços Agrícolas

- Proposta de RAN Bruta**
- 

Nº ordem: R07 Área (m2): 8130,17

Perímetro Urbano: Caridade

Freguesia: Reguengos de Monsaraz

Classificação no PDM em vigor:

Solo Urbano

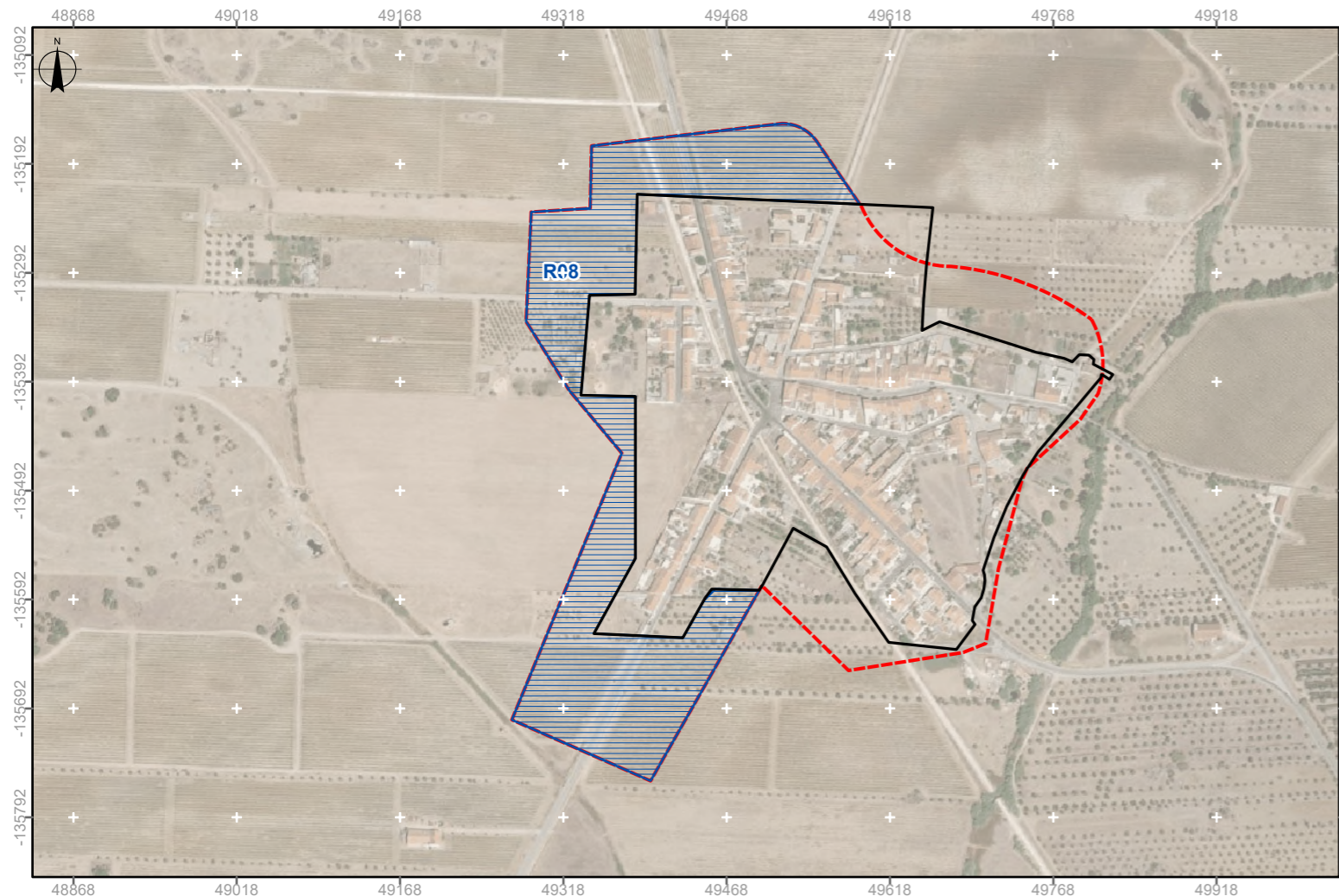
Qualificação Proposta:

Espaços Agrícolas

Fundamentação

Diminuição do perímetro urbano em vigor

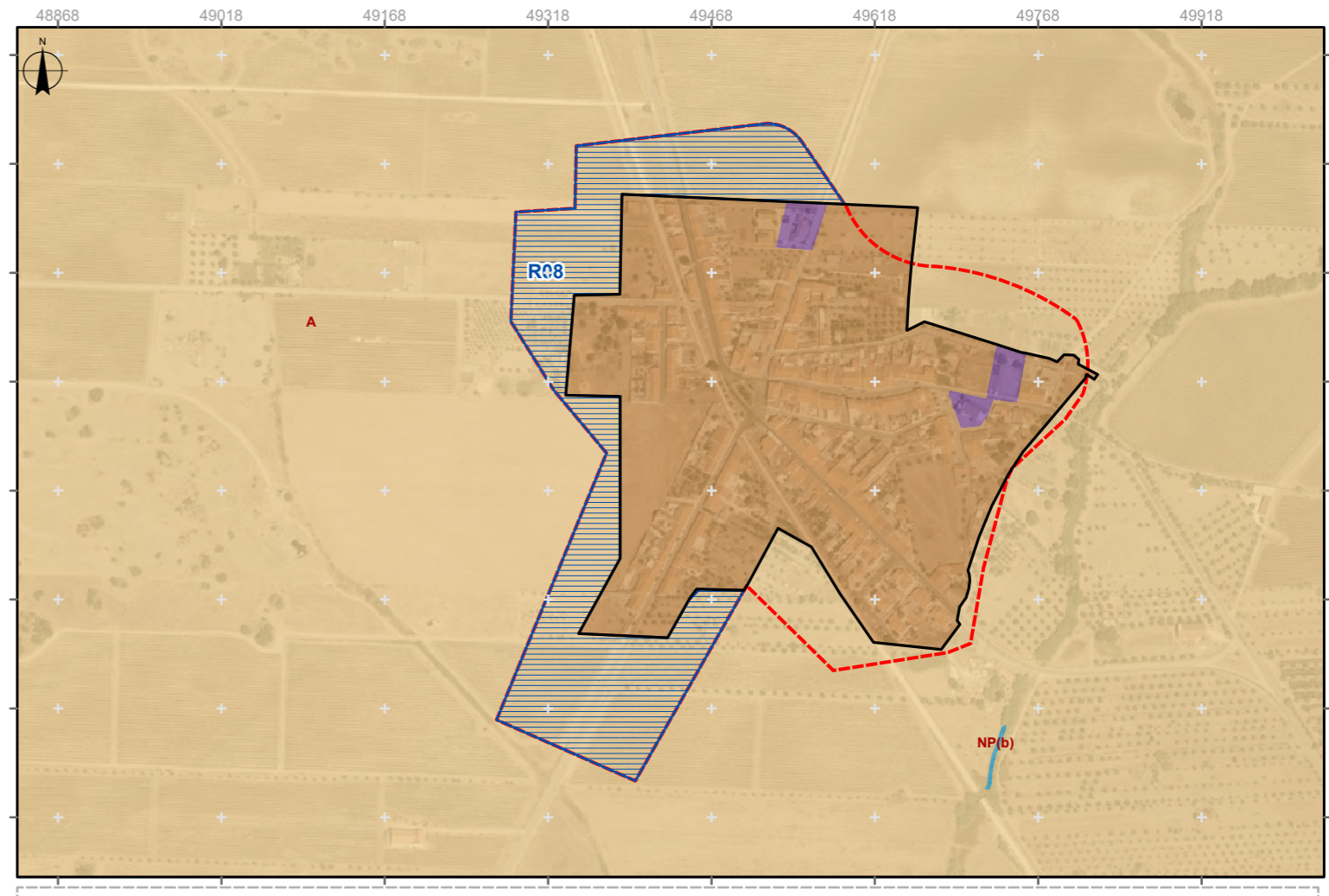
Ortofoto



0 50 m

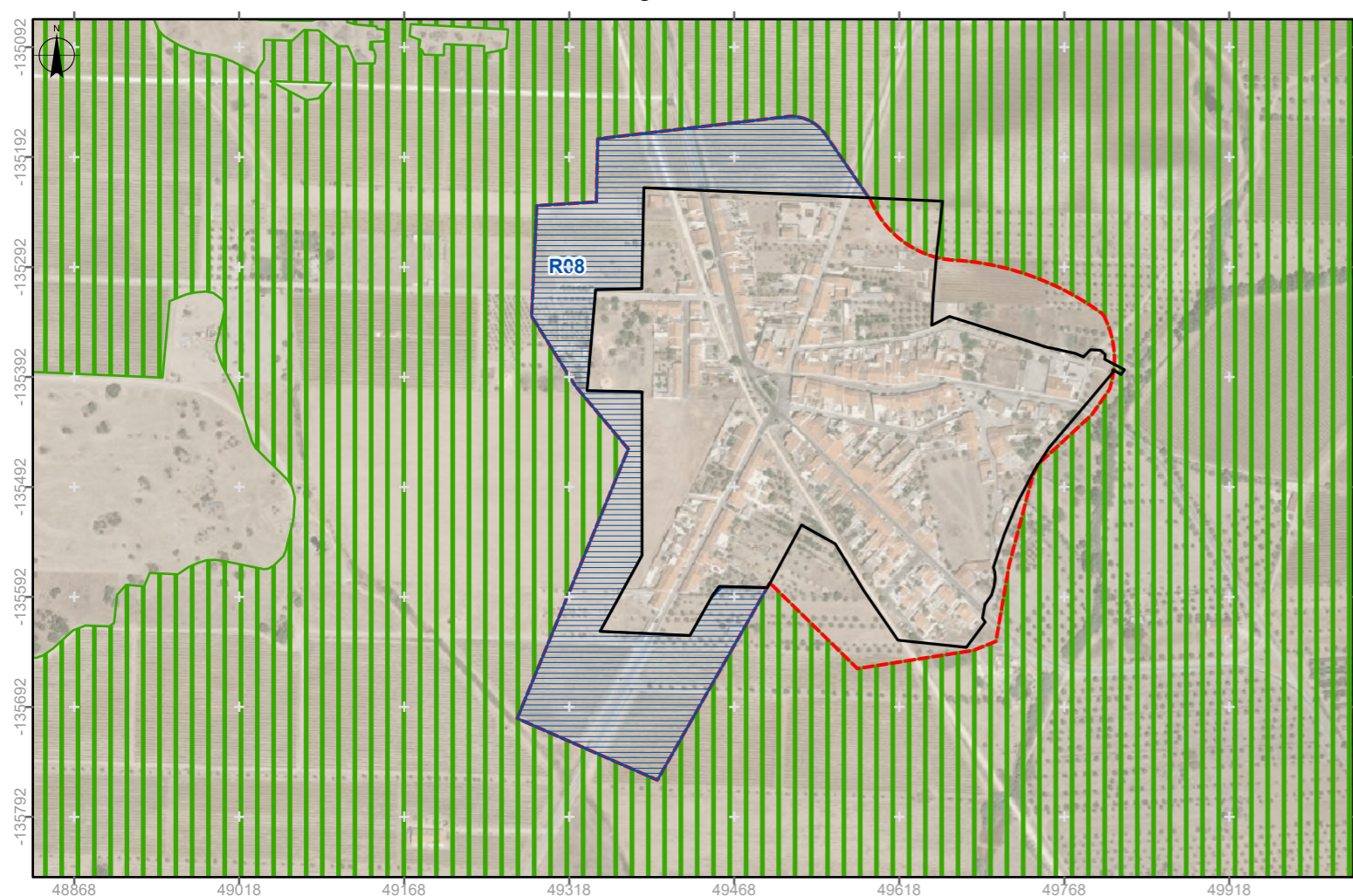
EPSG: 3763 (PT-TM06/ETRS89)
Escala numérica: 1:6 000

Planta de Ordenamento










Cartografia de Referência para elaboração da Carta Base: 1:10 000 (Extrato) Propriedade: Câmara Municipal de Reguengos de Monsaraz
Carta Administrativa Oficial de Portugal (CAOP): DGT, 2023
RAN Bruta: Equipa do Plano

Reserva Agrícola Nacional Bruta



Proposta de Reintegração da Reserva Agrícola Nacional no Município de Reguengos de Monsaraz

-  Proposta de reintegração da RAN
-  Perímetro urbano (PDM vigor)
- Solo Urbano Proposto**
-  Perímetro urbano
-  Espaço Habitacional
-  Espaços de uso especial – Equipamentos

- Solo Rústico Proposto**
-  Espaços Agrícolas
- Espaços Naturais e Paisagísticos**
-  Espaços Naturais e Paisagísticos de Proteção

- Proposta de RAN Bruta**
- 

Nº ordem: R08 **Área (m2):** 52502,72

Perímetro Urbano: Caridade

Freguesia: Reguengos de Monsaraz

Classificação no PDM em vigor:

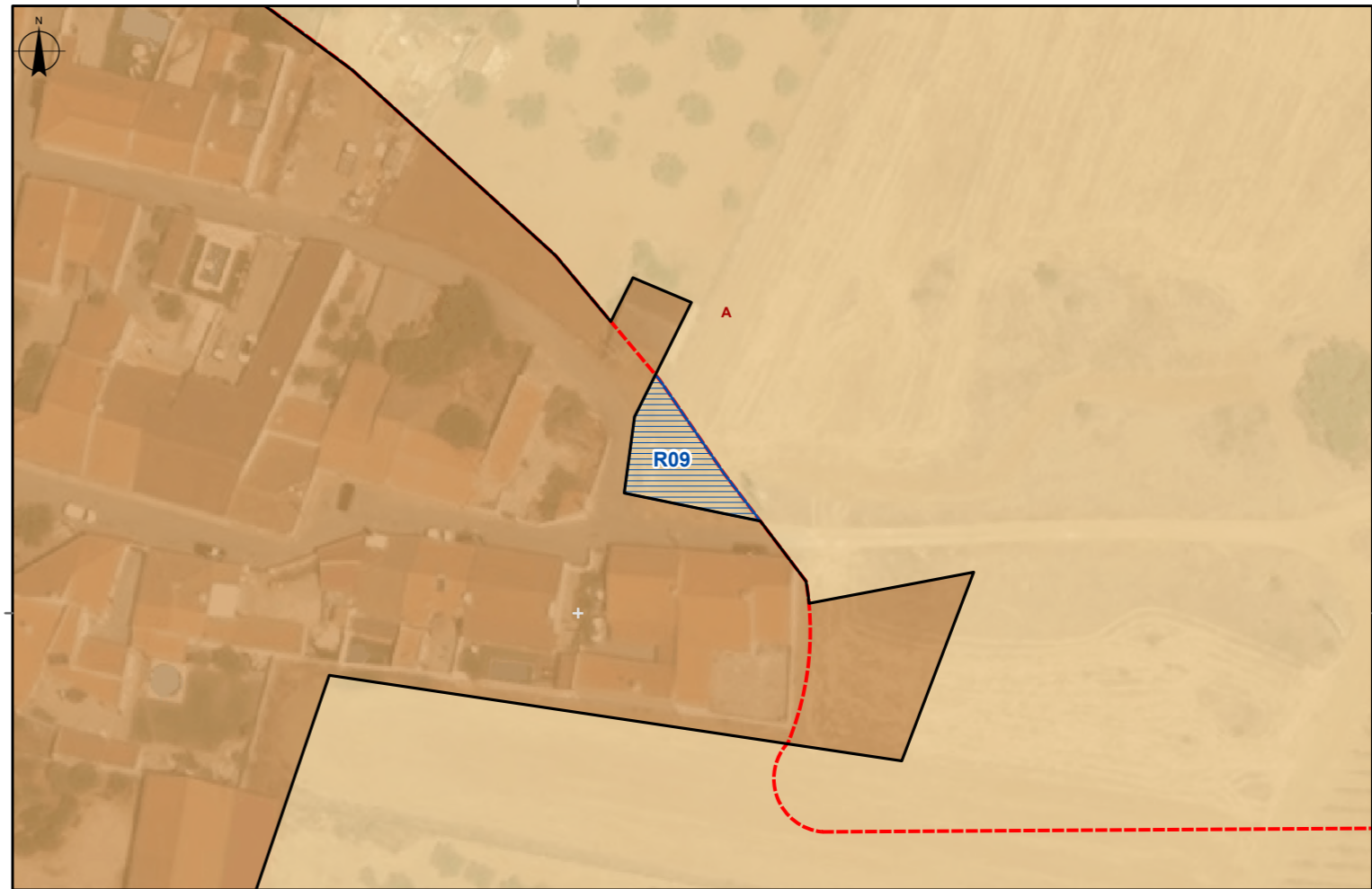
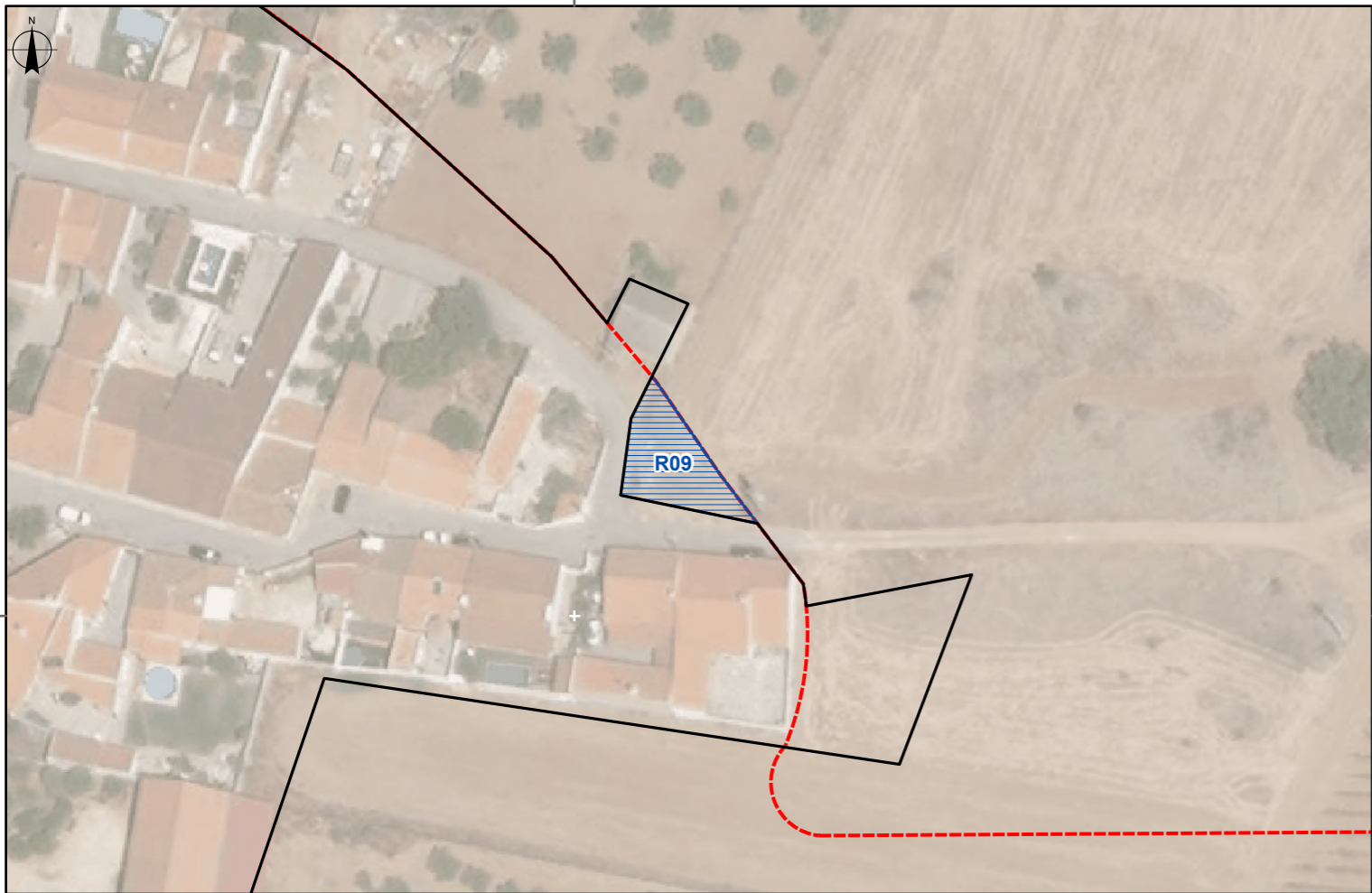
Solo Urbano

Qualificação Proposta:

Espaços Agrícolas

Fundamentação

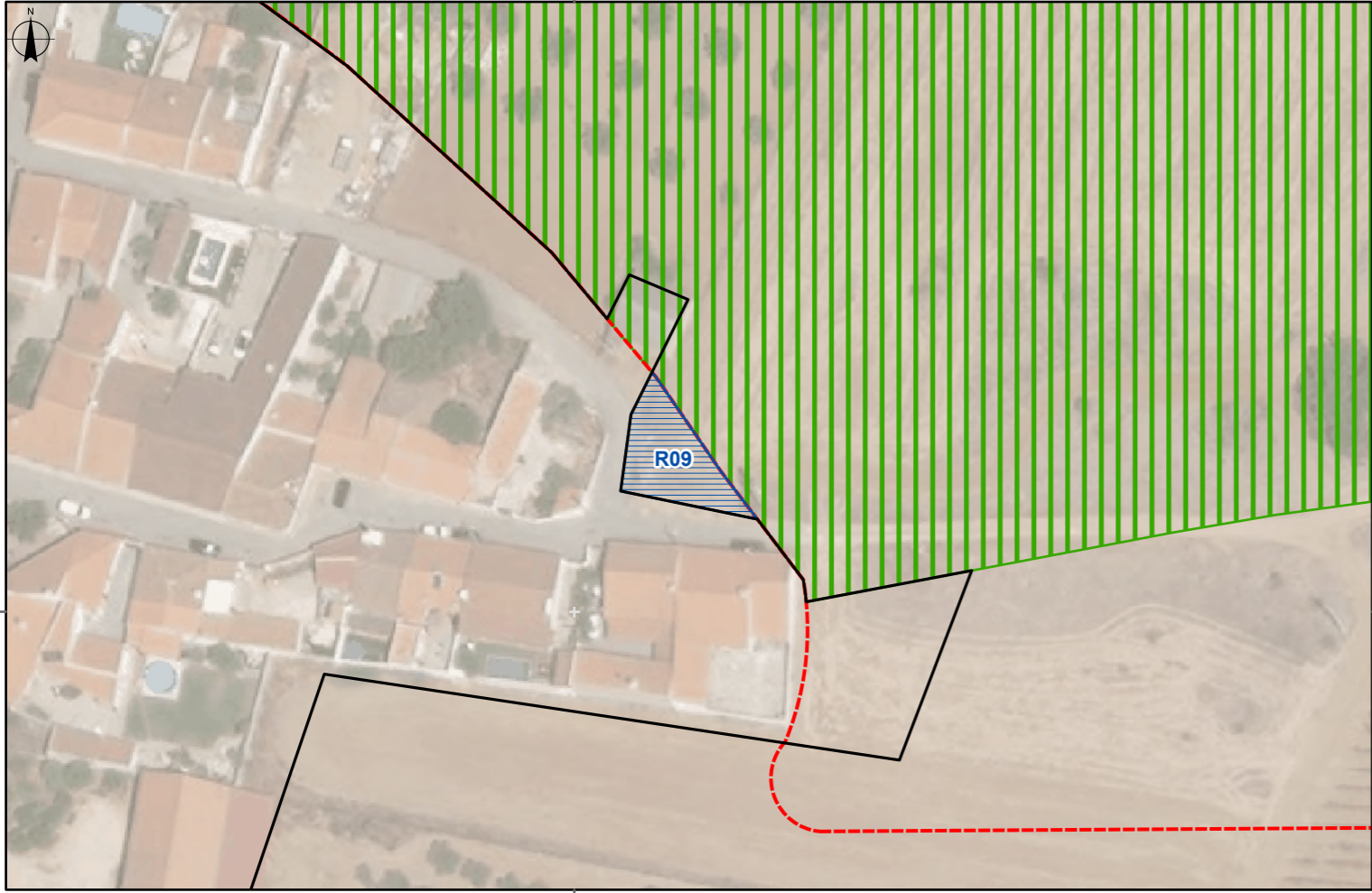
Diminuição do perímetro urbano em vigor



54268
-144092
54268
-144092
0 50 m
EPSG: 3763 (PT-TM06/ETRS89)
Escala numérica: 1:1 000

54268
-144092
54268
-144092
Cartografia de Referência para elaboração da Carta Base: 1:10 000 (Extrato) Propriedade: Câmara Municipal de Reguengos de Monsaraz
Carta Administrativa Oficial de Portugal (CAOP): DGT, 2023
RAN Bruta: Equipa do Plano

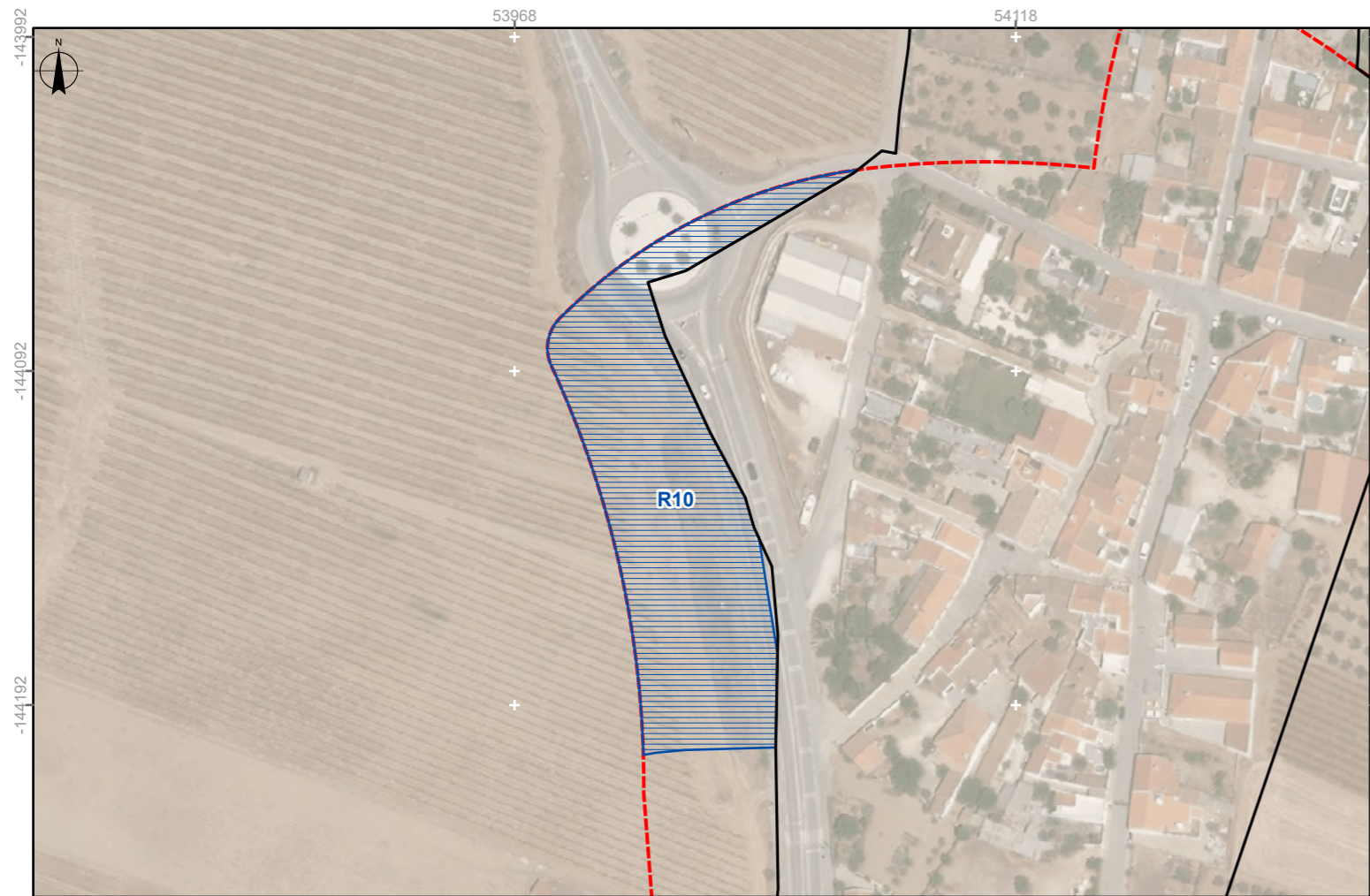
Reserva Agrícola Nacional Bruta



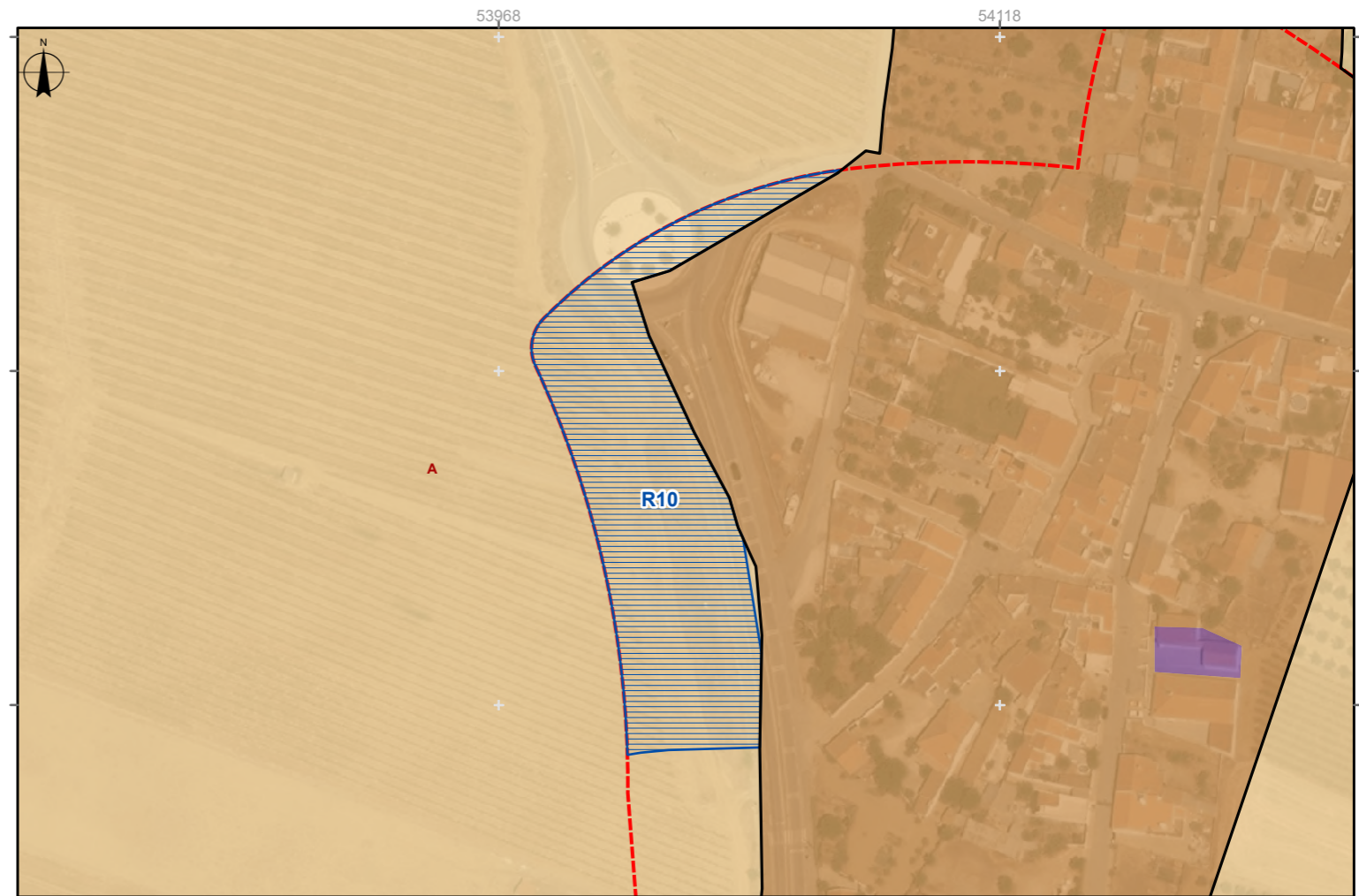
Proposta de Reintegração da Reserva Agrícola Nacional no Município de Reguengos de Monsaraz

<ul style="list-style-type: none"> Proposta de reintegração da RAN Perímetro urbano (PDM vigor) Solo Urbano Proposto <ul style="list-style-type: none"> Perímetro urbano Espaço Habitacional Solo Rústico Proposto <ul style="list-style-type: none"> Espaços Agrícolas Proposta de RAN Bruta 	<p>Nº ordem: R09 Área (m2): 193,62</p> <hr/> <p>Perímetro Urbano: Cumeada</p> <hr/> <p>Freguesia: Cumeada</p> <hr/> <p>Classificação no PDM em vigor: Solo Urbano</p> <hr/> <p>Qualificação Proposta: Espaços Agrícolas</p> <hr/> <p>Fundamentação Diminuição do perímetro urbano em vigor</p>
--	---

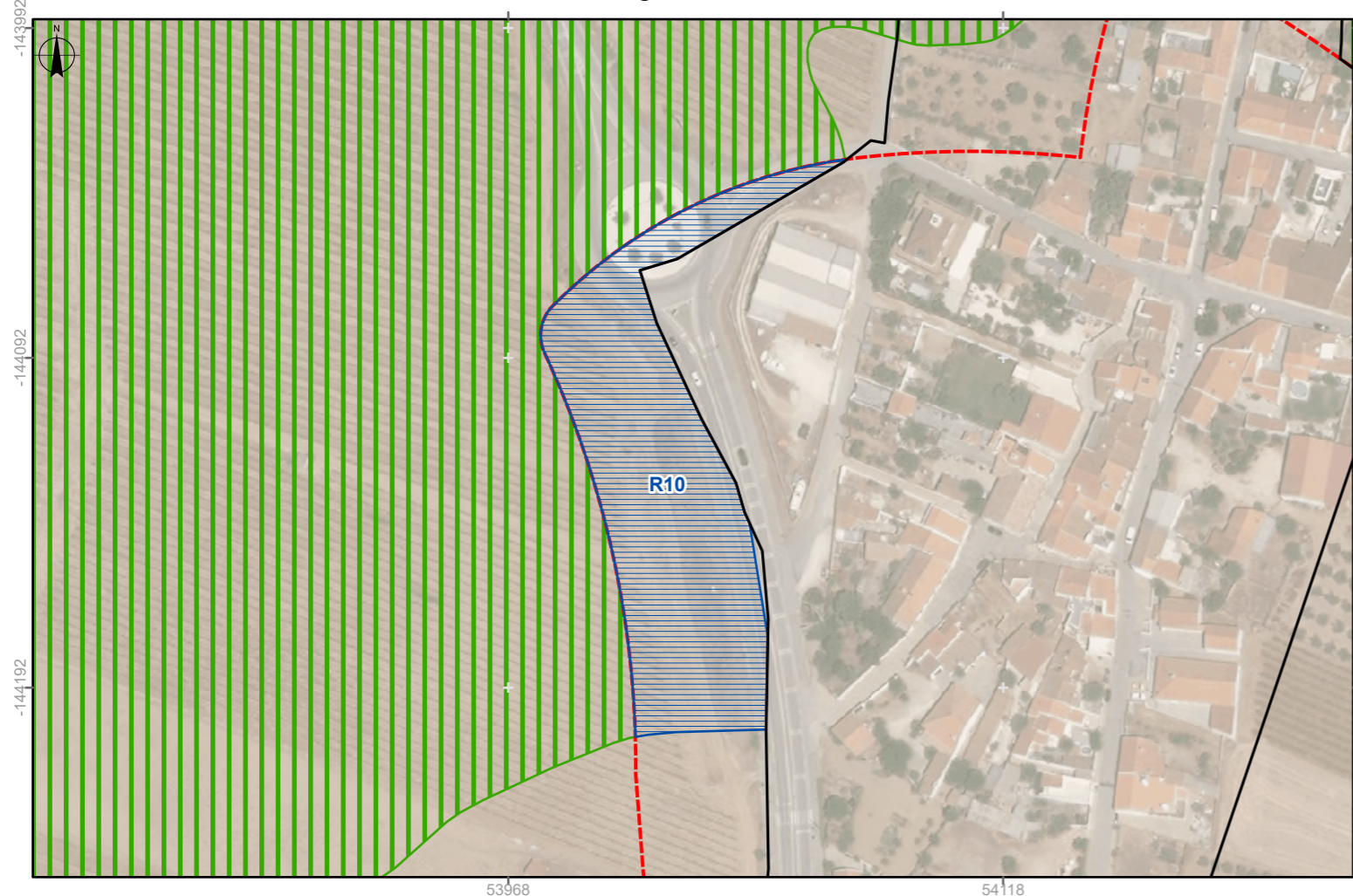
Ortofoto



Planta de Ordenamento



Reserva Agrícola Nacional Bruta









EPSG: 3763 (PT-TM06/ETRS89)
Escala numérica: 1:2 000

0 50 m

Cartografia de Referência para elaboração da Carta Base: 1:10 000 (Extrato) Propriedade: Câmara Municipal de Reguengos de Monsaraz
Carta Administrativa Oficial de Portugal (CAOP): DGT, 2023
RAN Bruta: Equipa do Plano

Proposta de Reintegração da Reserva Agrícola Nacional no Município de Reguengos de Monsaraz

-  Proposta de reintegração da RAN
-  Perímetro urbano (PDM vigor)
- Solo Urbano Proposto**
-  Perímetro urbano
-  Espaço Habitacional
-  Espaços de uso especial – Equipamentos

- Solo Rústico Proposto**
-  Espaços Agrícolas

- Proposta de RAN Bruta**
- 

Nº ordem: R10 Área (m2): 6154,36

Perímetro Urbano: Cumeada

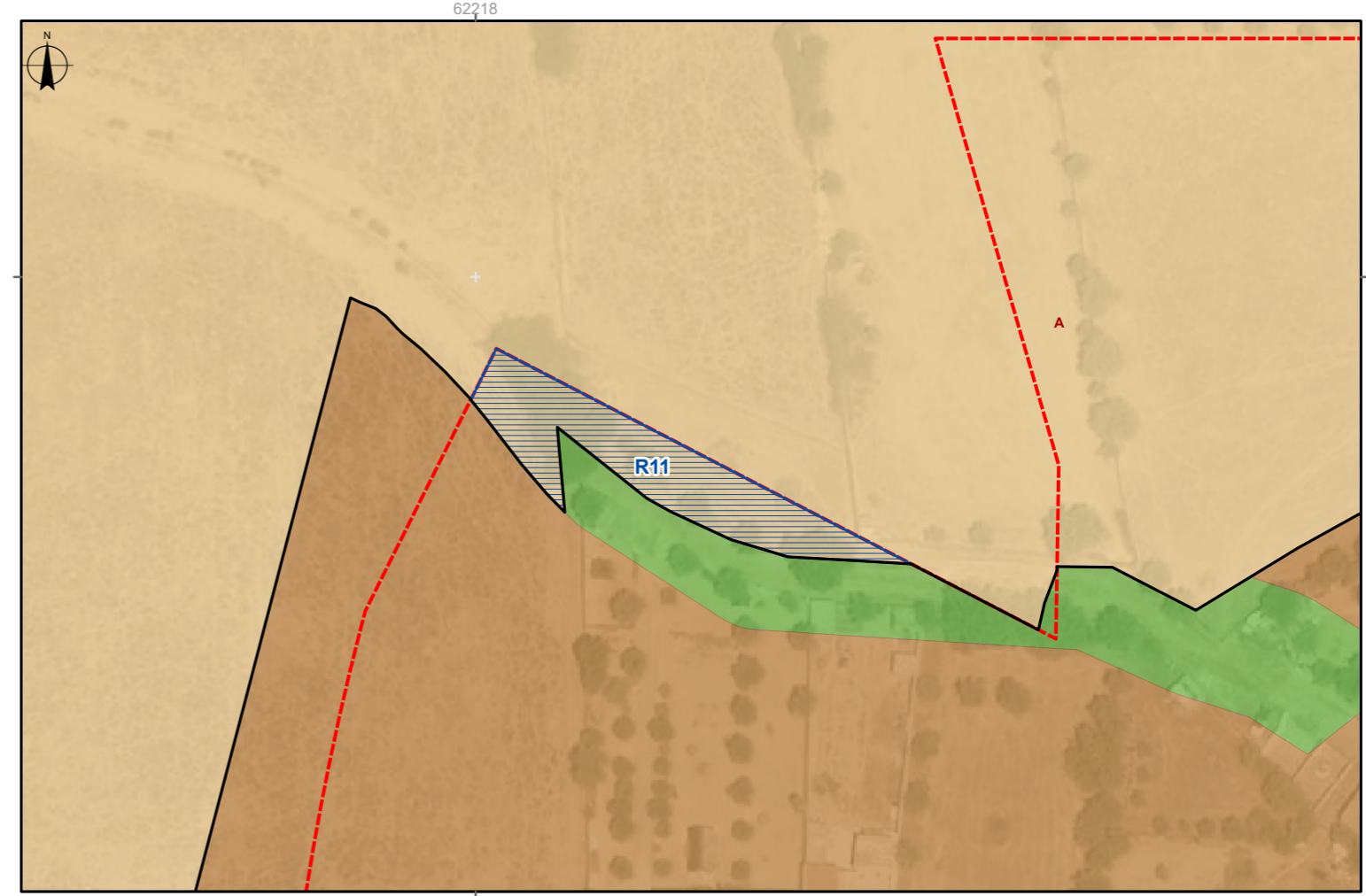
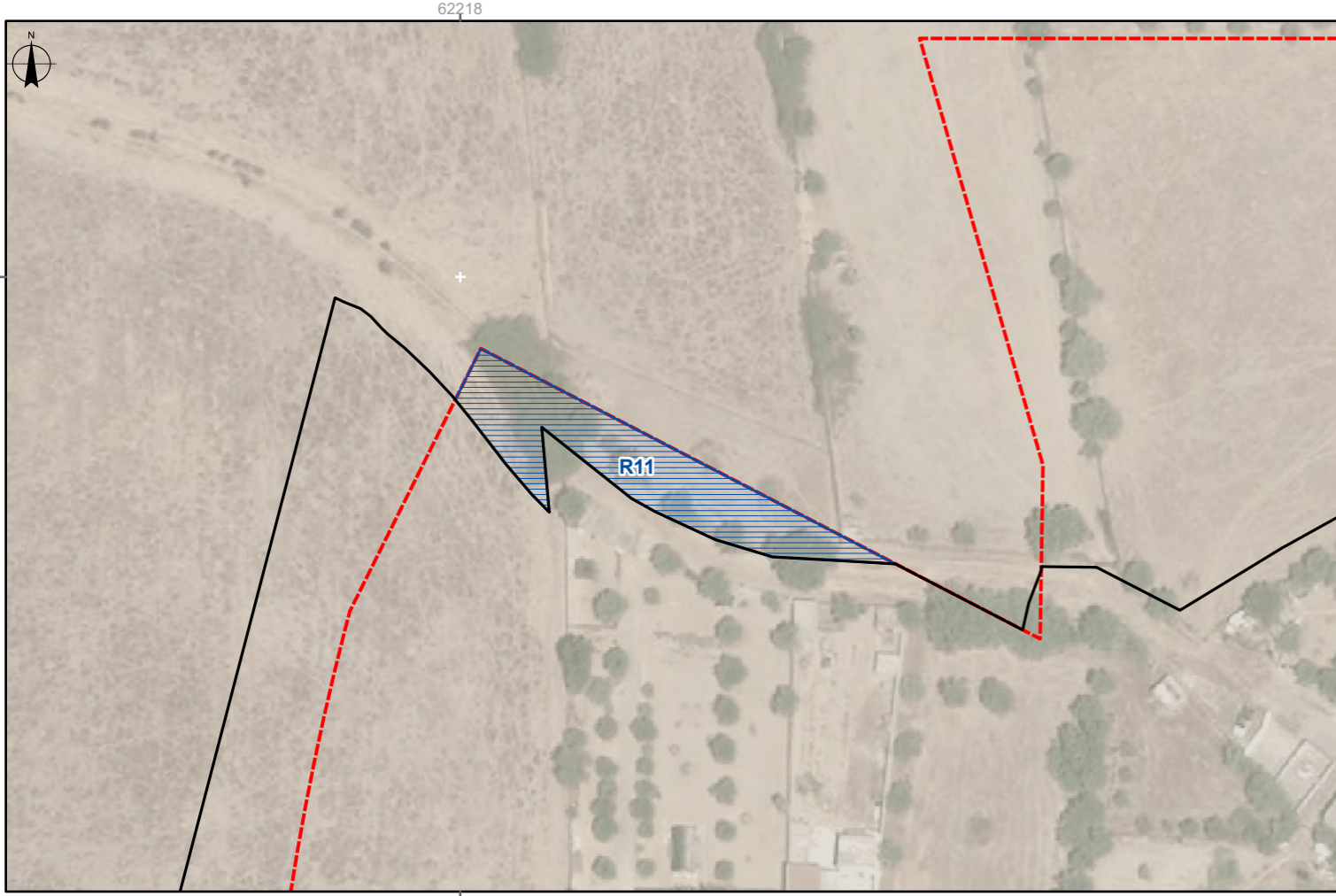
Freguesia: Cumeada

Classificação no PDM em vigor:
Solo Urbano

Qualificação Proposta:
Espaços Agrícolas

Fundamentação

Diminuição do perímetro urbano em vigor









Cartografia de Referência para elaboração da Carta Base: 1:10 000 (Extrato) Propriedade: Câmara Municipal de Reguengos de Monsaraz
 Carta Administrativa Oficial de Portugal (CAOP): DGT, 2023
 RAN Bruta: Equipa do Plano

Reserva Agrícola Nacional Bruta



Proposta de Reintegração da Reserva Agrícola Nacional no Município de Reguengos de Monsaraz

-  Proposta de reintegração da RAN
-  Perímetro urbano (PDM vigor)
- Solo Urbano Proposto**
-  Perímetro urbano
-  Espaço Habitacional
- Espaços Verdes**
-  Tipo I - Estrutura Ecológica Urbana Primária

- Solo Rústico Proposto**
-  Espaços Agrícolas

- Proposta de RAN Bruta**
- 

Nº ordem: R11 Área (m2): 583,61

Perímetro Urbano: Motrinos

Freguesia: Monsaraz

Classificação no PDM em vigor:

Solo Urbano

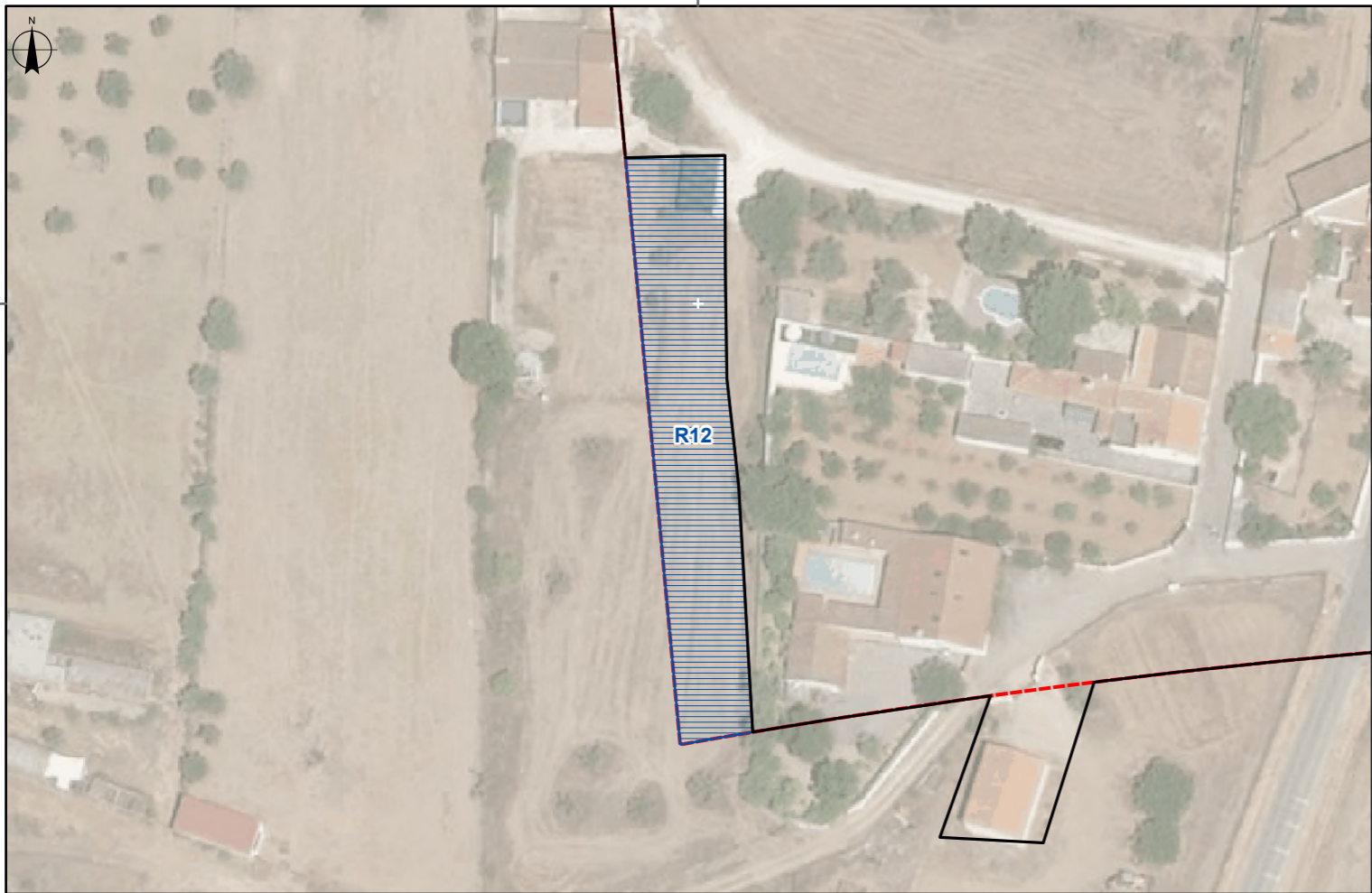
Qualificação Proposta:

Espaços Agrícolas

Fundamentação


Diminuição do perímetro urbano em vigor

Ortofoto



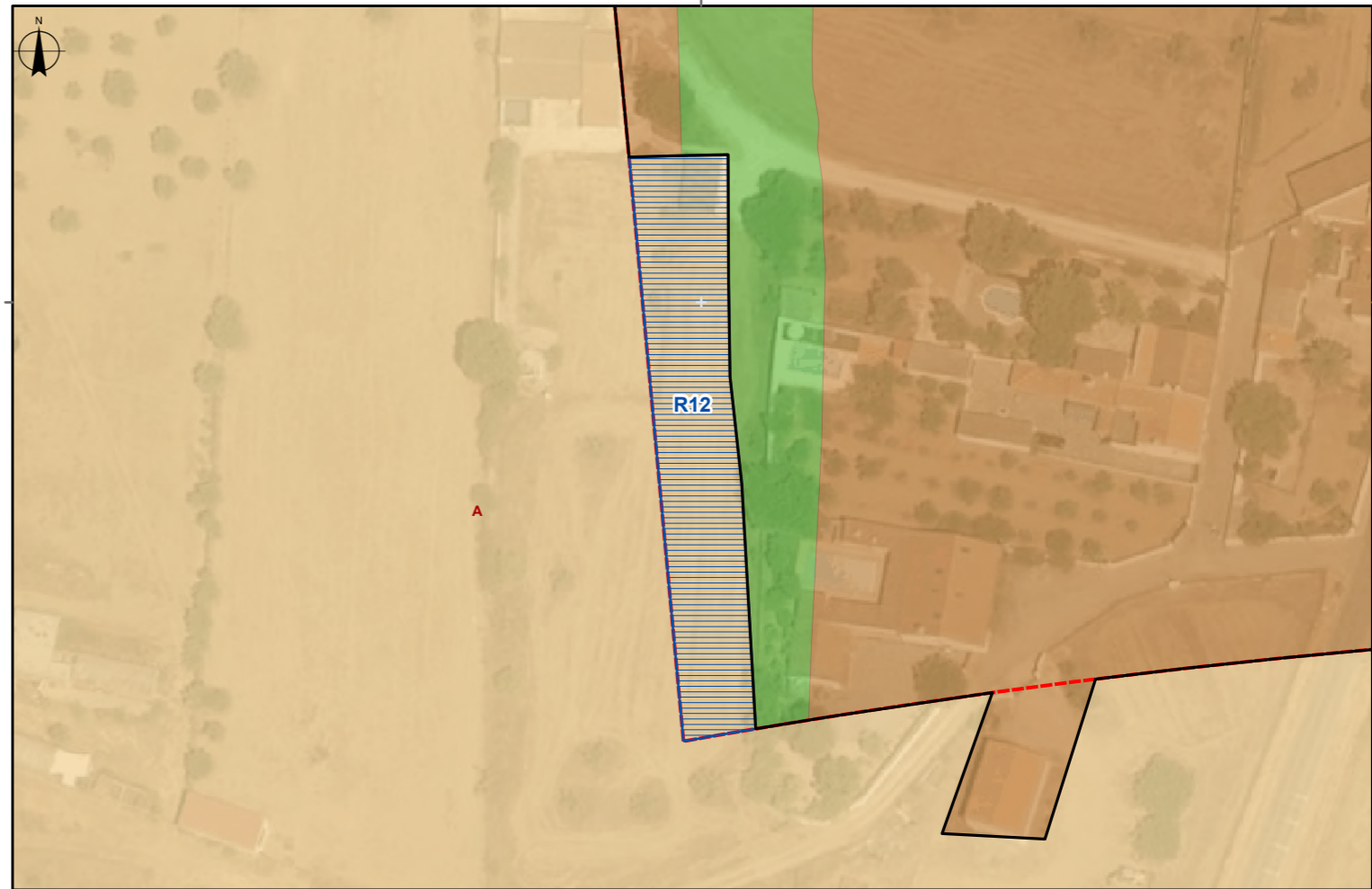
62368

62368



EPSG: 3763 (PT-TM06/ETRS89)
Escala numérica: 1:1 000

Planta de Ordenamento

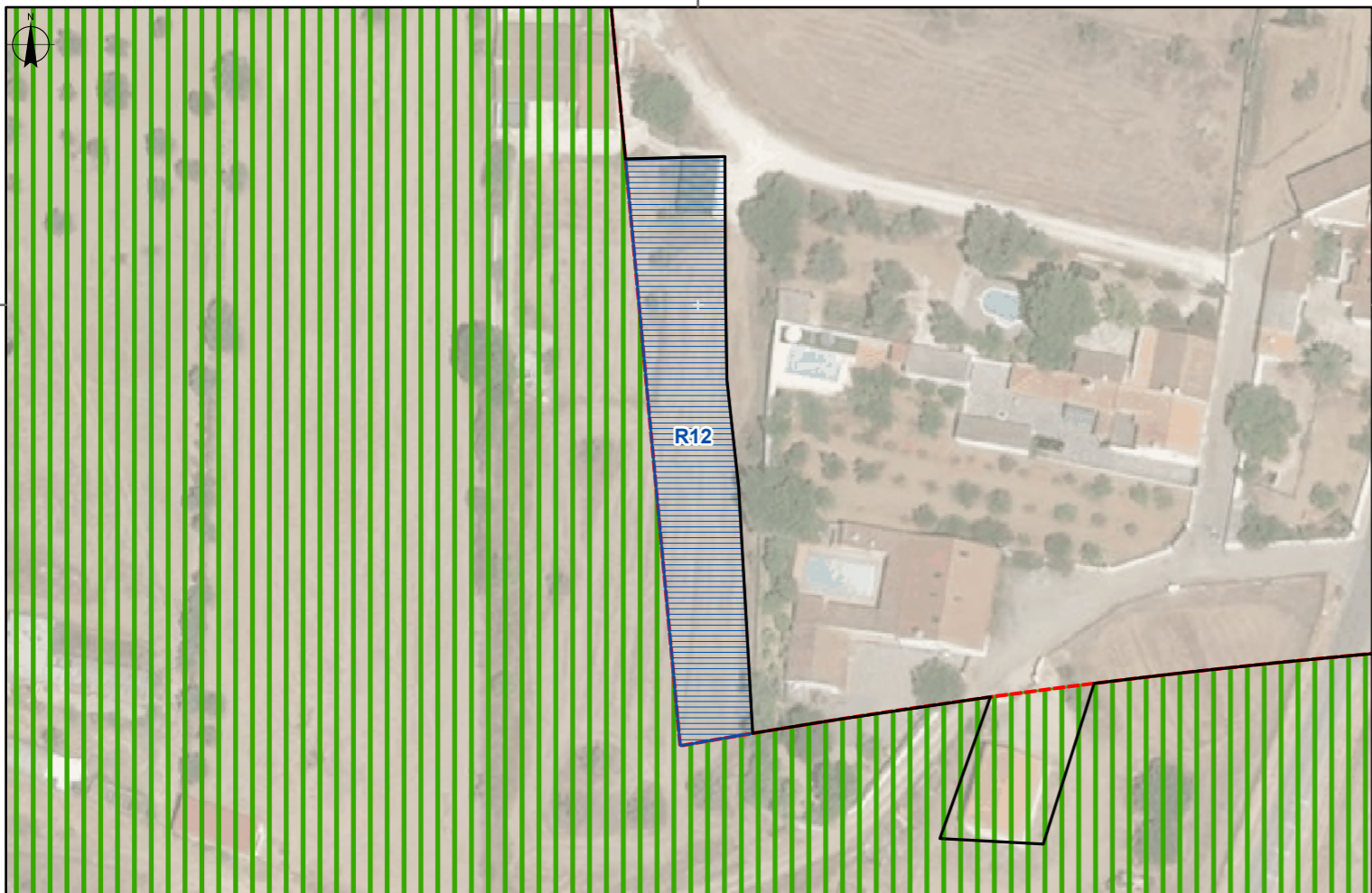


62368

62368

Cartografia de Referência para elaboração da Carta Base: 1:10 000 (Extrato) Propriedade: Câmara Municipal de Reguengos de Monsaraz
Carta Administrativa Oficial de Portugal (CAOP): DGT, 2023
RAN Bruta: Equipa do Plano

Reserva Agrícola Nacional Bruta



62368

Proposta de Reintegração da Reserva Agrícola Nacional no Município de Reguengos de Monsaraz

- Proposta de reintegração da RAN
- Perímetro urbano (PDM vigor)
- Solo Urbano Proposto**
- Perímetro urbano
- Espaço Habitacional
- Espaços Verdes**
- Tipo I - Estrutura Ecológica Urbana Primária

- Solo Rústico Proposto**
- Espaços Agrícolas

- Proposta de RAN Bruta**
-

Nº ordem: R12 Área (m2): 1039,81

Perímetro Urbano: Motrinos

Freguesia: Monsaraz

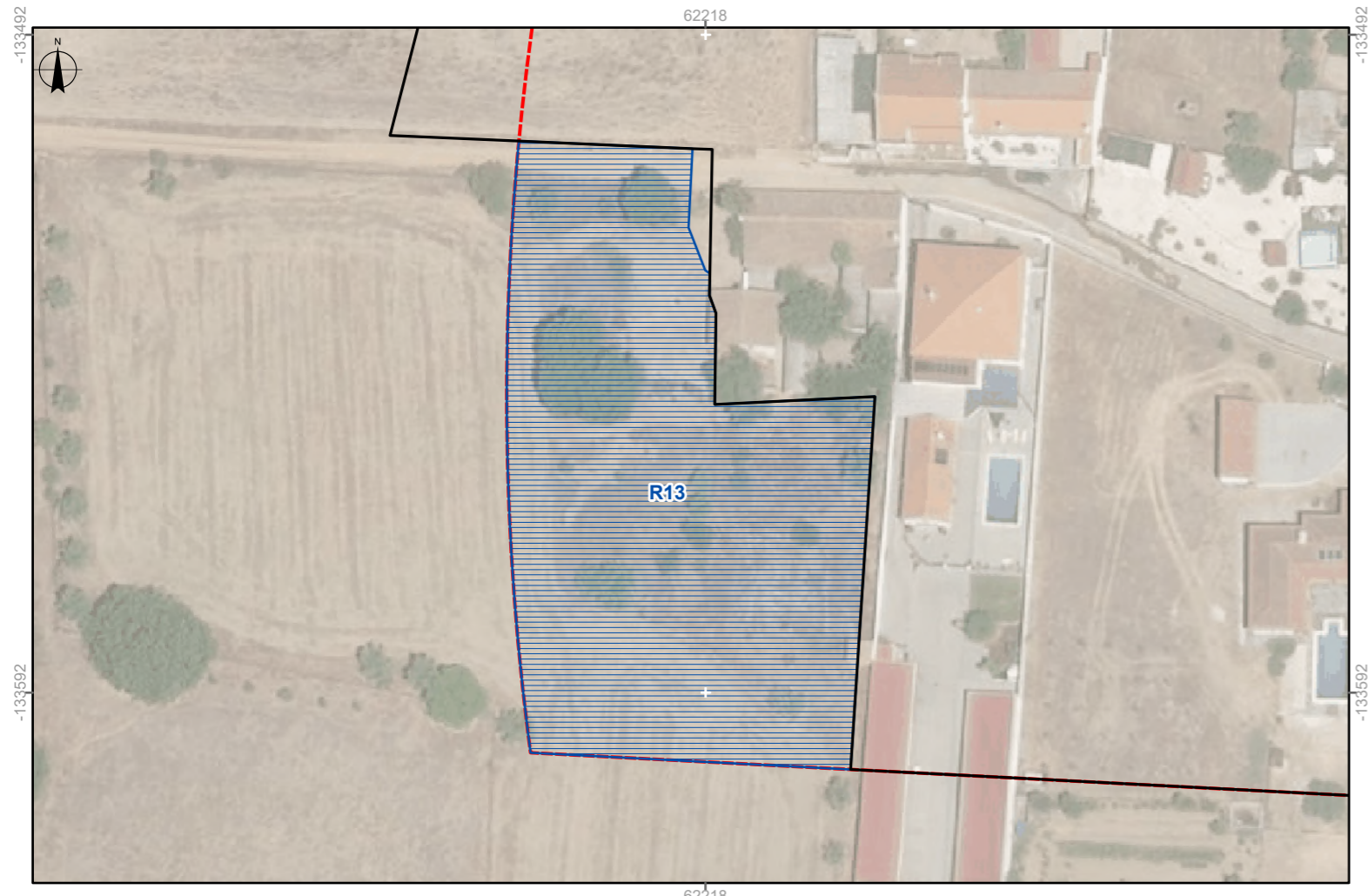
Classificação no PDM em vigor:
Solo Urbano

Qualificação Proposta:
Espaços Agrícolas

Fundamentação

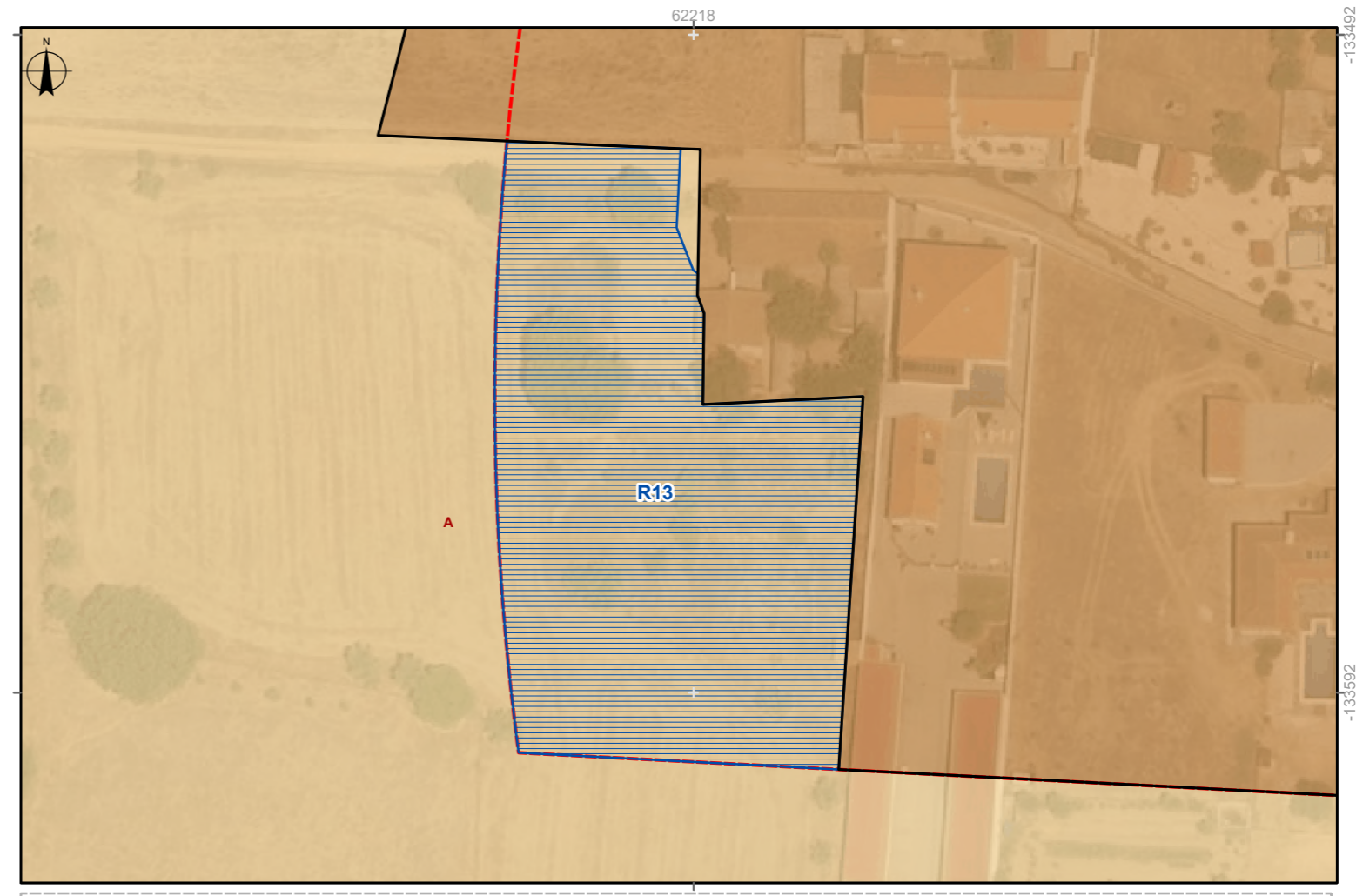
Diminuição do perímetro urbano em vigor

Ortofoto



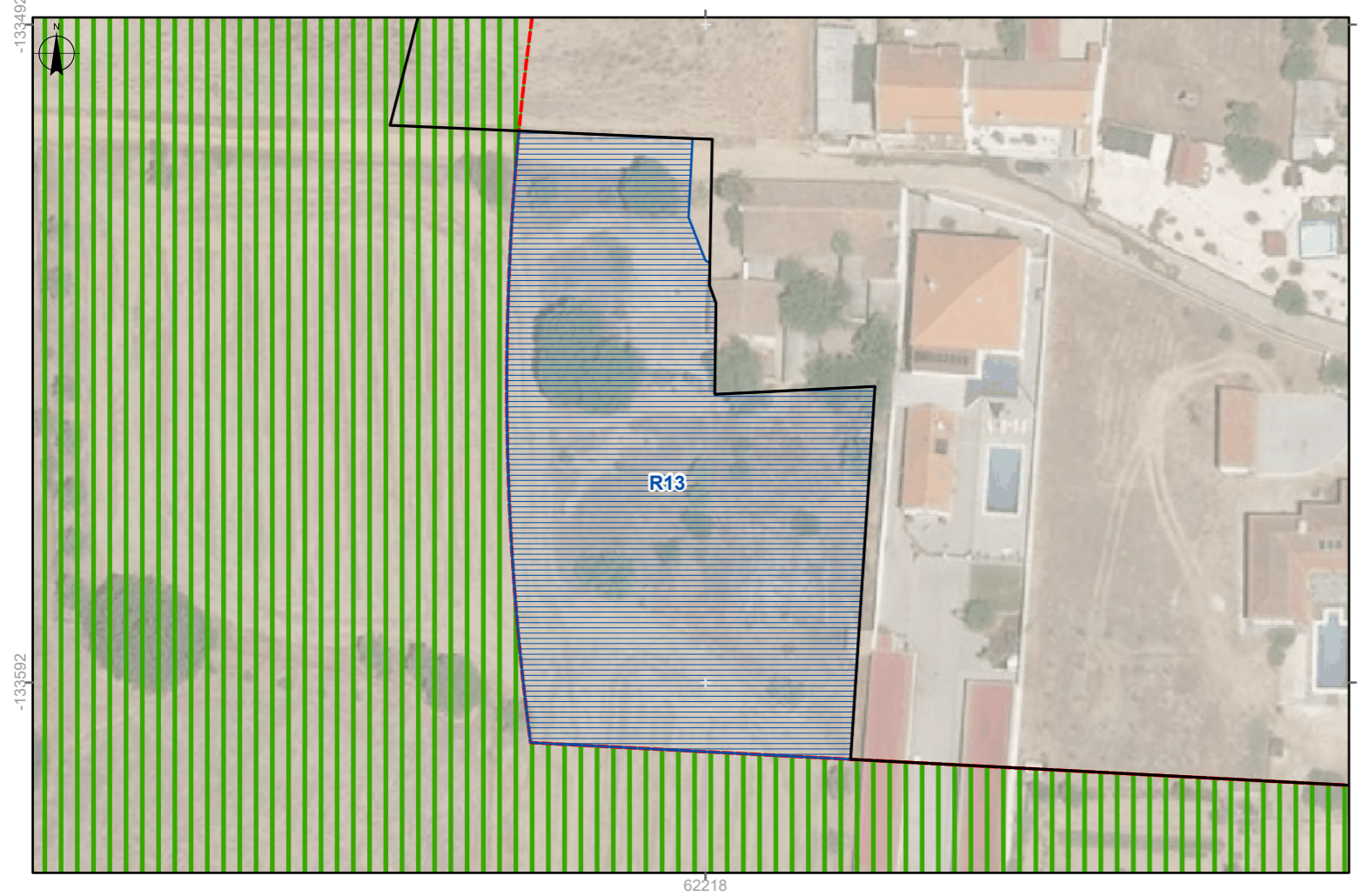
0 50 m
 EPSG: 3763 (PT-TM06/ETRS89)
 Escala numérica: 1:1 000

Planta de Ordenamento








Cartografia de Referência para elaboração da Carta Base: 1:10 000 (Extrato) Propriedade: Câmara Municipal de Reguengos de Monsaraz
 Carta Administrativa Oficial de Portugal (CAOP): DGT, 2023
 RAN Bruta: Equipa do Plano

Reserva Agrícola Nacional Bruta



Proposta de Reintegração da Reserva Agrícola Nacional no Município de Reguengos de Monsaraz

-  Proposta de reintegração da RAN
-  Perímetro urbano (PDM vigor)
- Solo Urbano Proposto**
-  Perímetro urbano
-  Espaço Habitacional

- Solo Rústico Proposto**
-  Espaços Agrícolas

- Proposta de RAN Bruta**
- 

Nº ordem: R13 Área (m2): 4036,84

Perímetro Urbano: Motrinos

Freguesia: Monsaraz

Classificação no PDM em vigor:

Solo Urbano

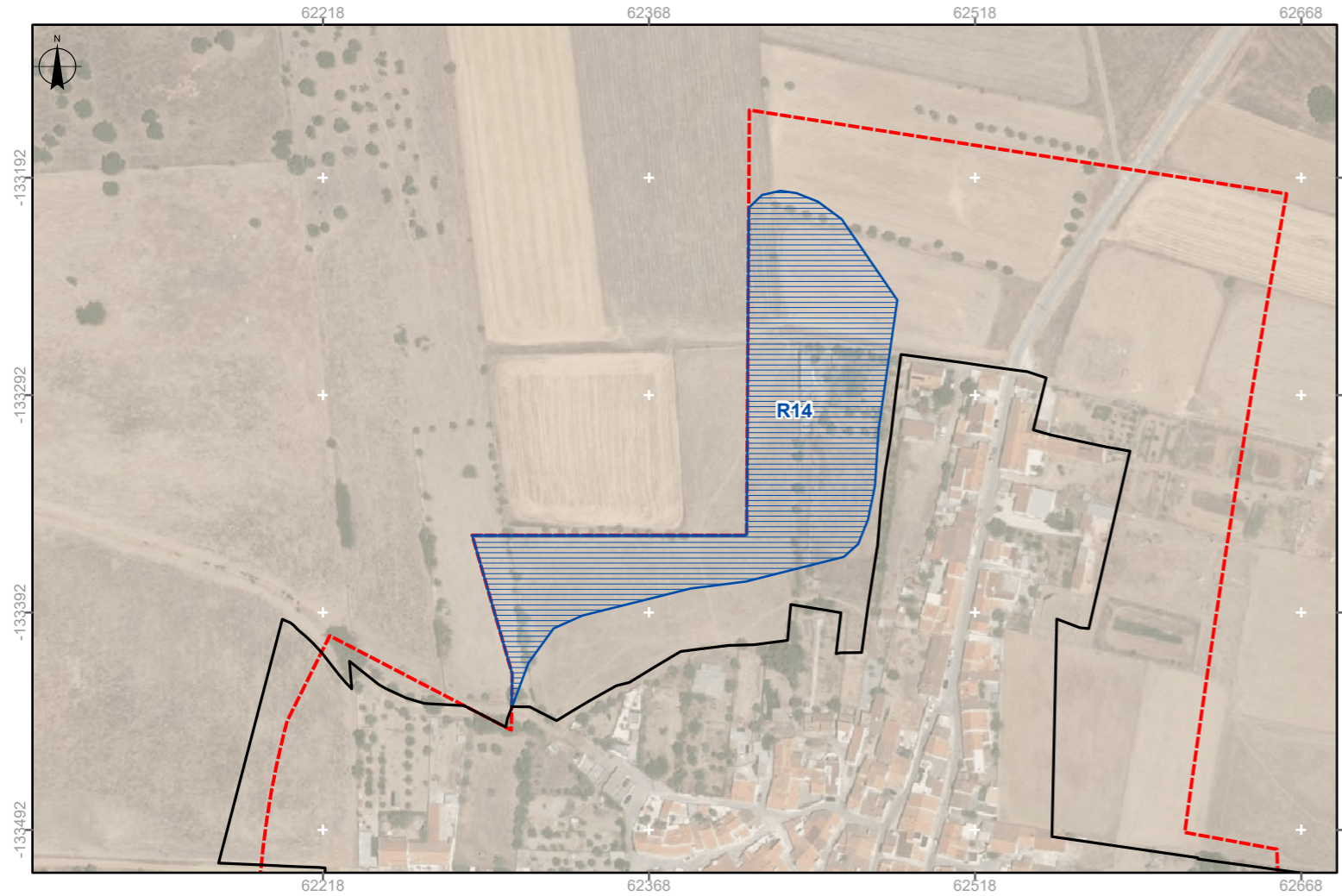
Qualificação Proposta:

Espaços Agrícolas

Fundamentação

Diminuição do perímetro urbano em vigor

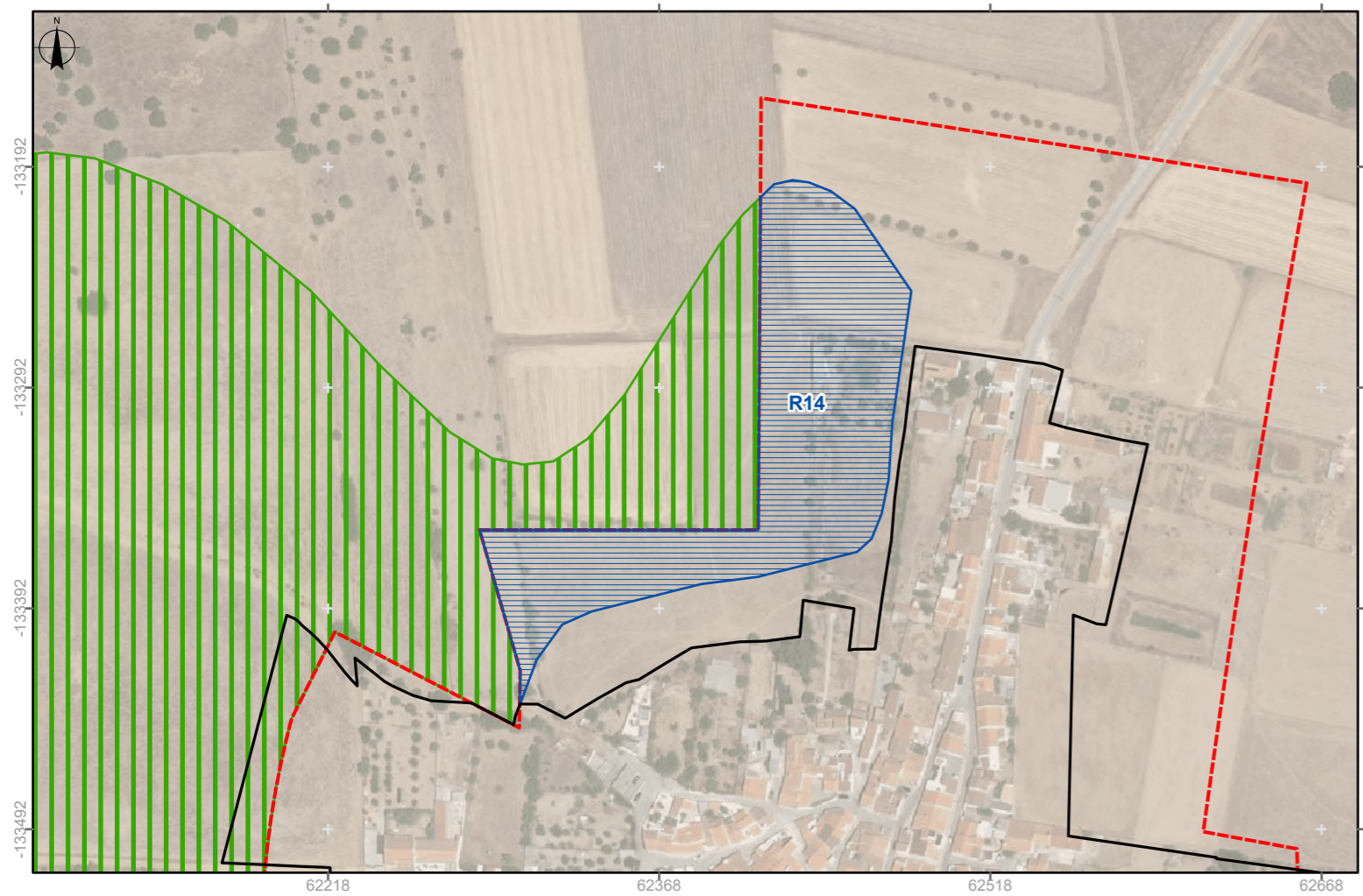
Ortofoto



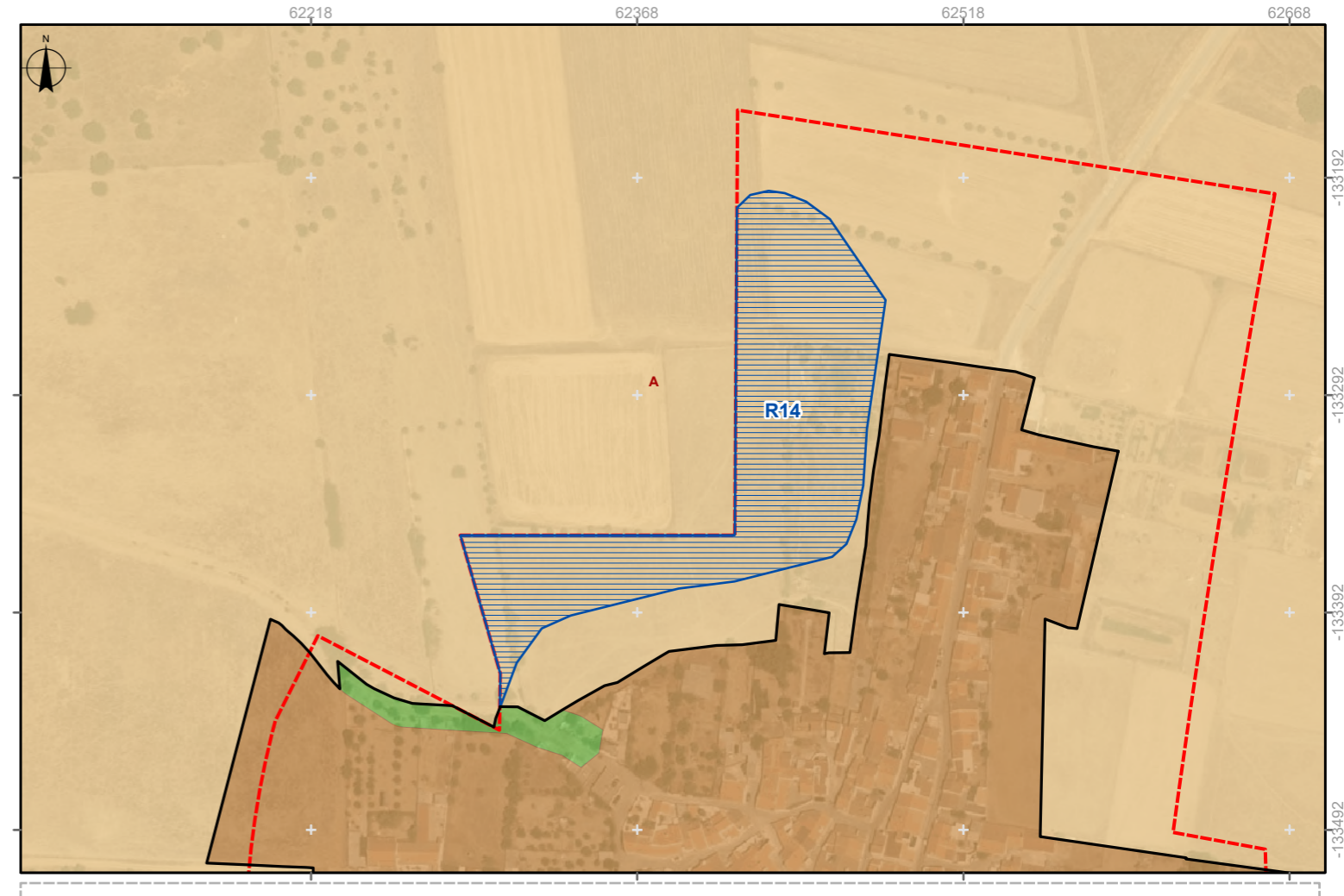
0 50 m

EPSG: 3763 (PT-TM06/ETRS89)
Escala numérica: 1:3 000

Reserva Agrícola Nacional Bruta









Planta de Ordenamento



Cartografia de Referência para elaboração da Carta Base: 1:10 000 (Extrato) Propriedade: Câmara Municipal de Reguengos de Monsaraz
Carta Administrativa Oficial de Portugal (CAOP): DGT, 2023
RAN Bruta: Equipa do Plano

Proposta de Reintegração da Reserva Agrícola Nacional no Município de Reguengos de Monsaraz

-  Proposta de reintegração da RAN
-  Perímetro urbano (PDM vigor)
- Solo Urbano Proposto**
-  Perímetro urbano
-  Espaço Habitacional
- Espaços Verdes**
-  Tipo I - Estrutura Ecológica Urbana Primária

- Solo Rústico Proposto**
-  Espaços Agrícolas

- Proposta de RAN Bruta**
- 

Nº ordem: R14 Área (m2): 14219,22

Perímetro Urbano: Motrinos

Freguesia: Monsaraz

Classificação no PDM em vigor:

Solo Urbano

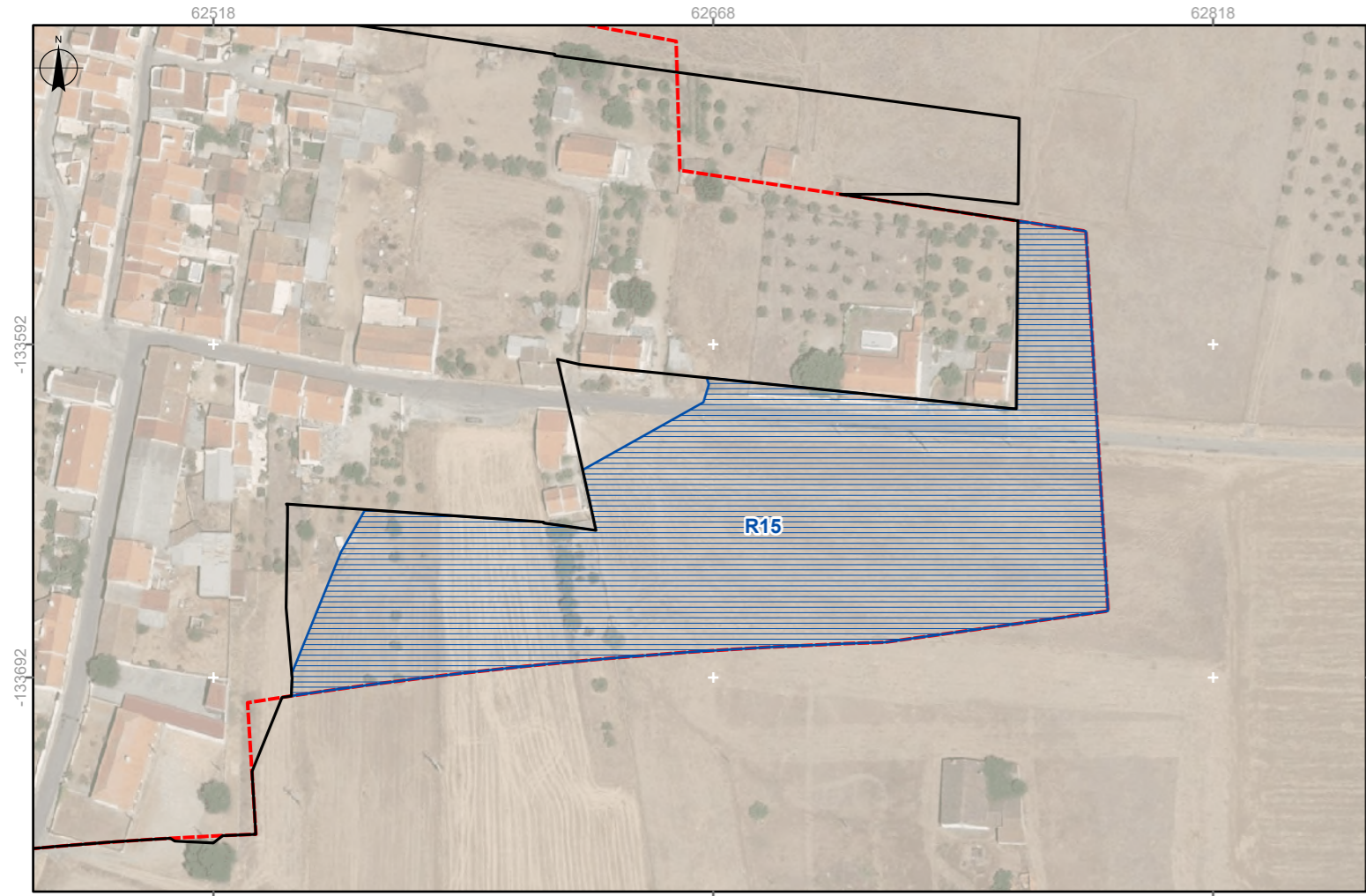
Qualificação Proposta:

Espaços Agrícolas

Fundamentação

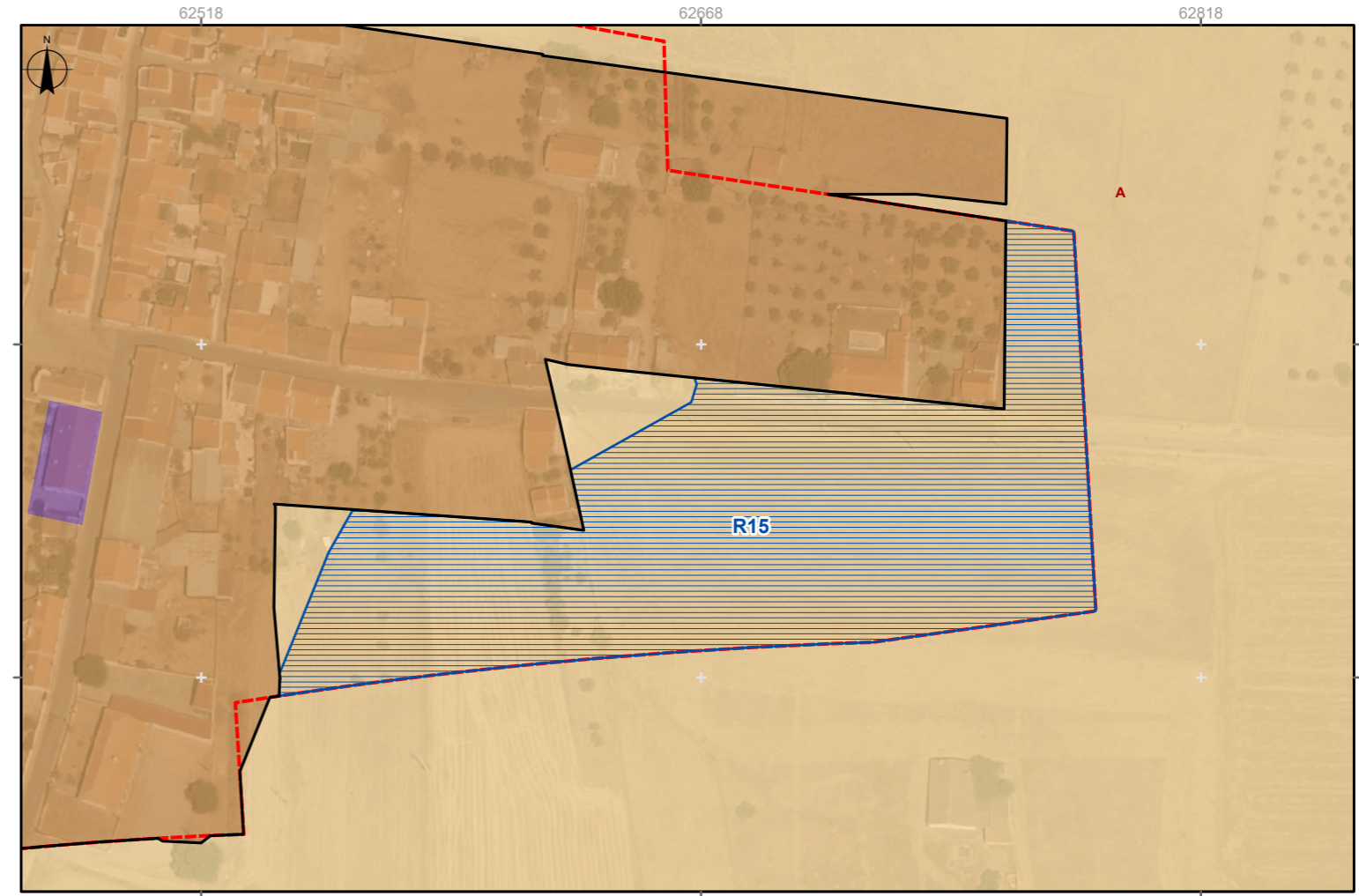
Diminuição do perímetro urbano em vigor

Ortofoto



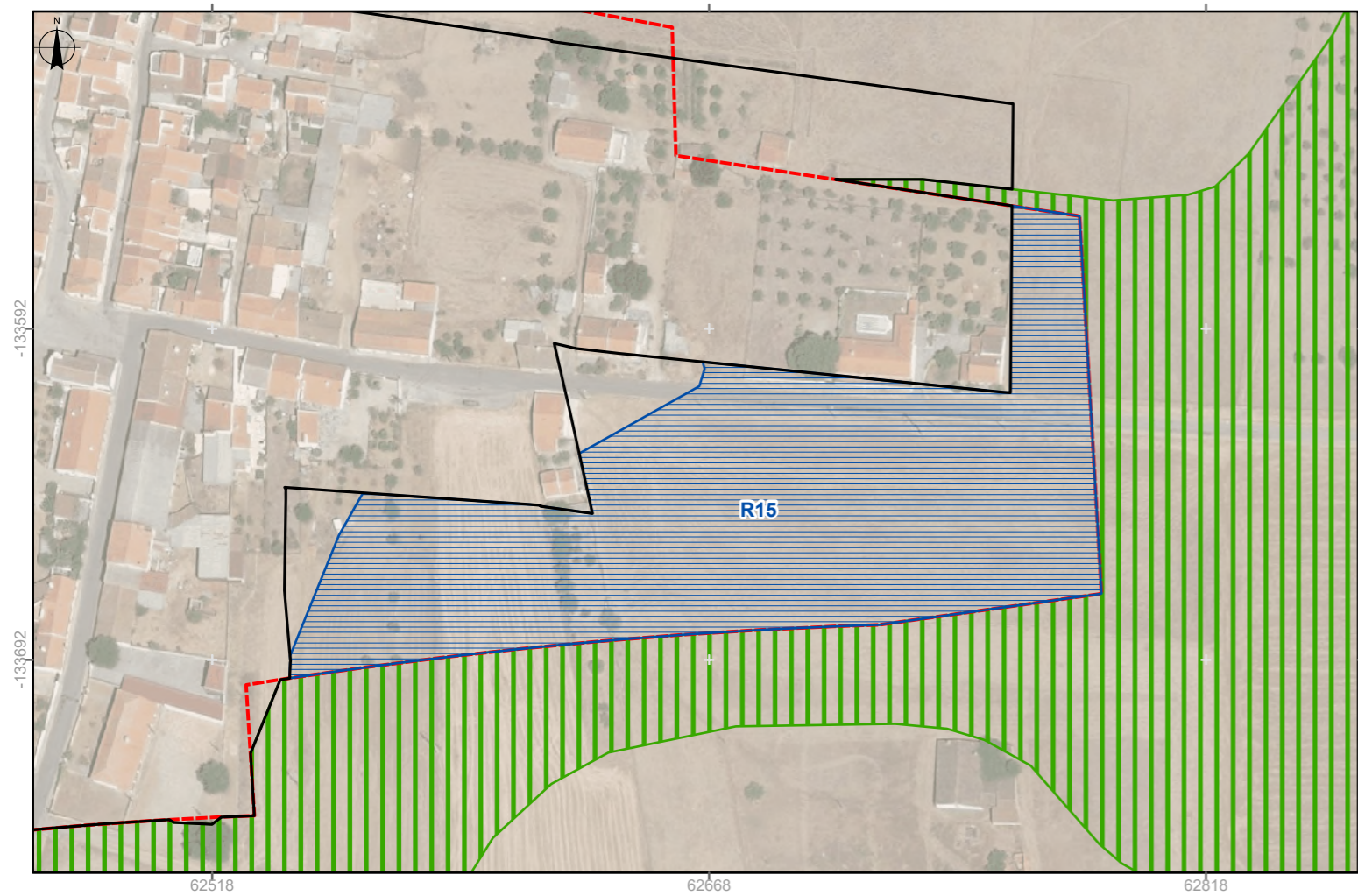
0 50 m
 EPSG: 3763 (PT-TM06/ETRS89)
 Escala numérica: 1:2 000

Planta de Ordenamento









Cartografia de Referência para elaboração da Carta Base: 1:10 000 (Extrato) Propriedade: Câmara Municipal de Reguengos de Monsaraz
 Carta Administrativa Oficial de Portugal (CAOP): DGT, 2023
 RAN Bruta: Equipa do Plano

Reserva Agrícola Nacional Bruta



Proposta de Reintegração da Reserva Agrícola Nacional no Município de Reguengos de Monsaraz

-  Proposta de reintegração da RAN
-  Perímetro urbano (PDM vigor)
- Solo Urbano Proposto**
-  Perímetro urbano
-  Espaço Habitacional
-  Espaços de uso especial – Equipamentos

- Solo Rústico Proposto**
-  Espaços Agrícolas

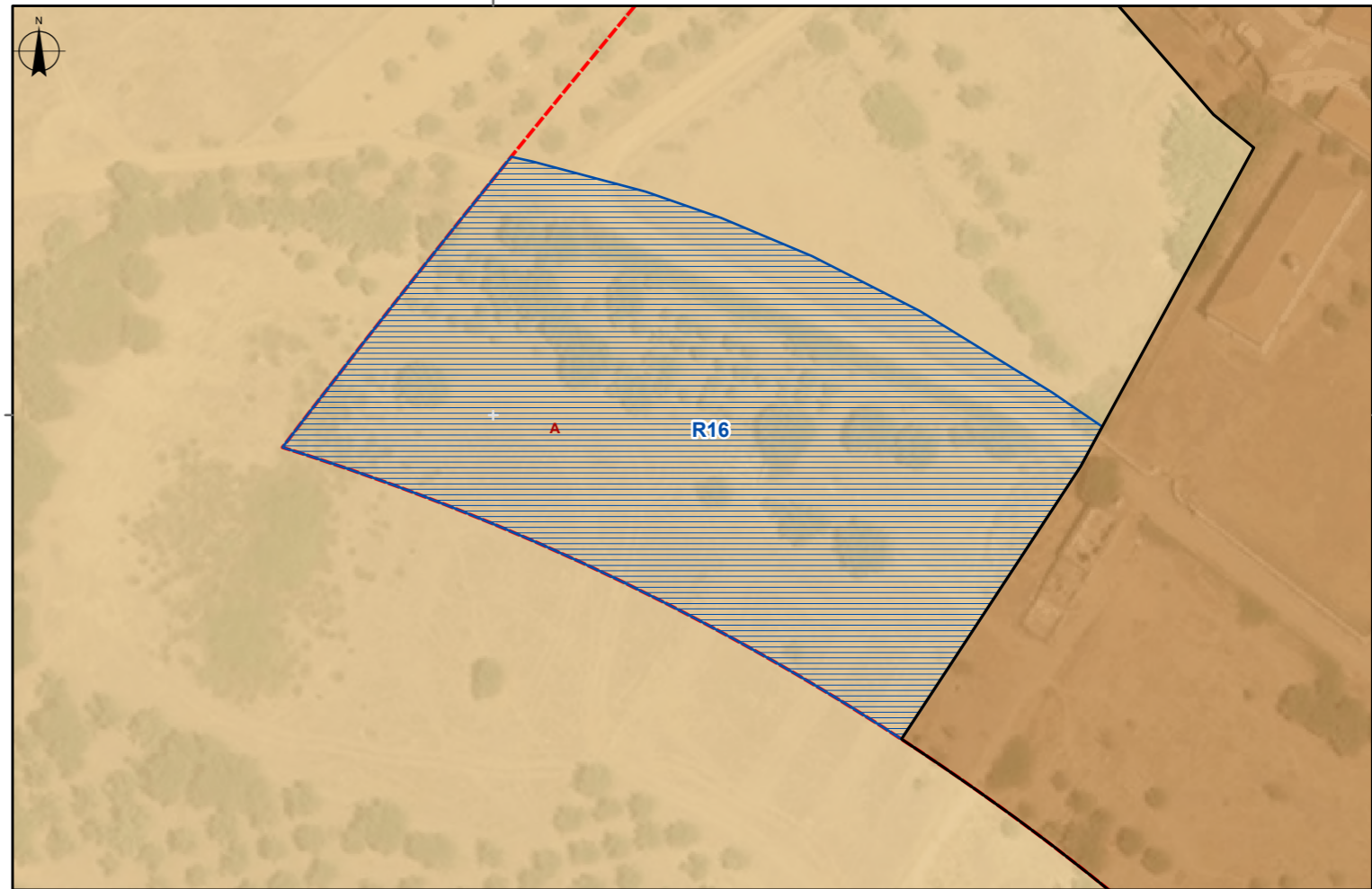
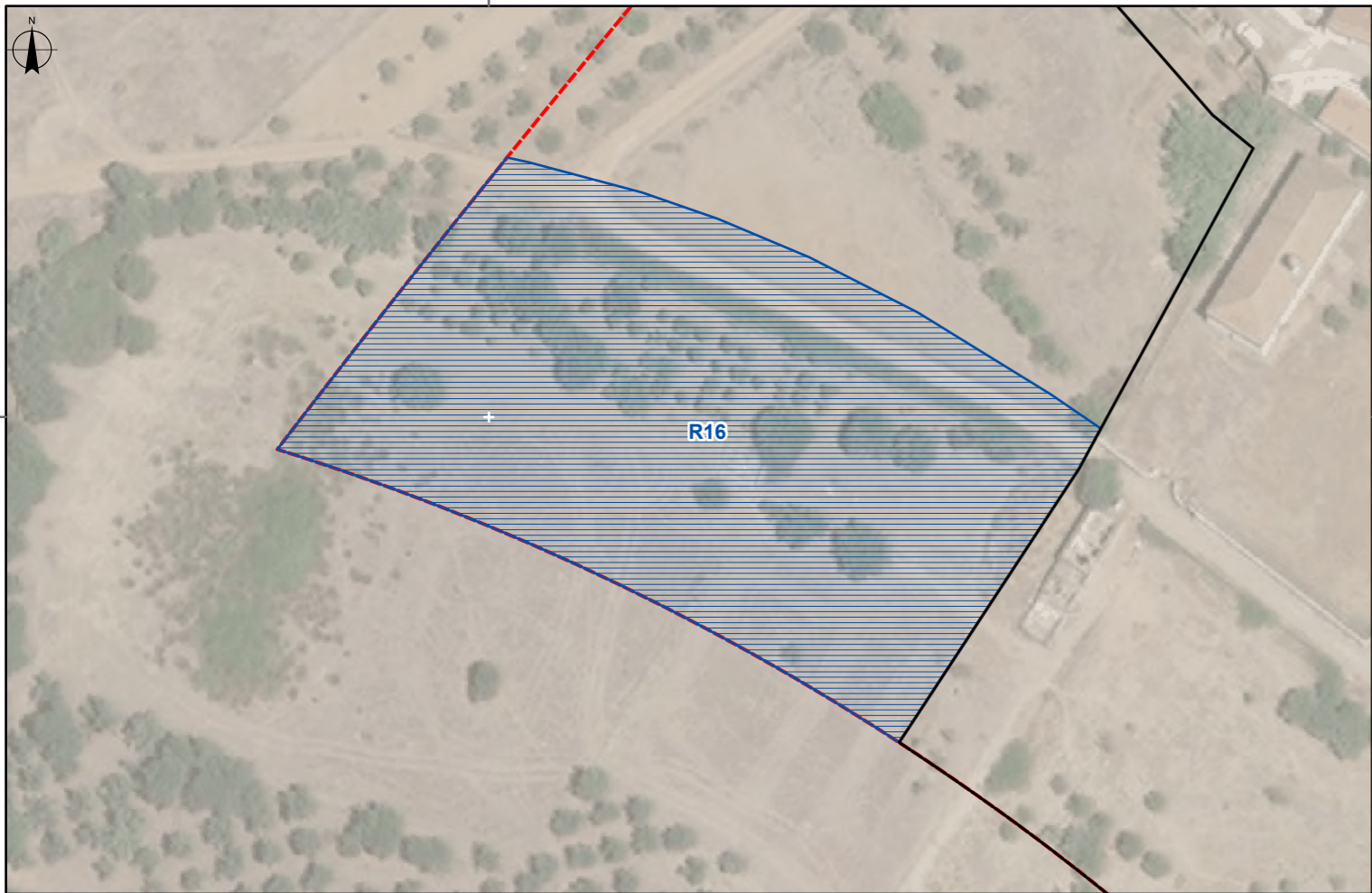
- Proposta de RAN Bruta**
- 

Nº ordem: R15	Área (m2): 15877,17
Perímetro Urbano: Motrinos	
Freguesia: Monsaraz	
Classificação no PDM em vigor: Solo Urbano	
Qualificação Proposta: Espaços Agrícolas	

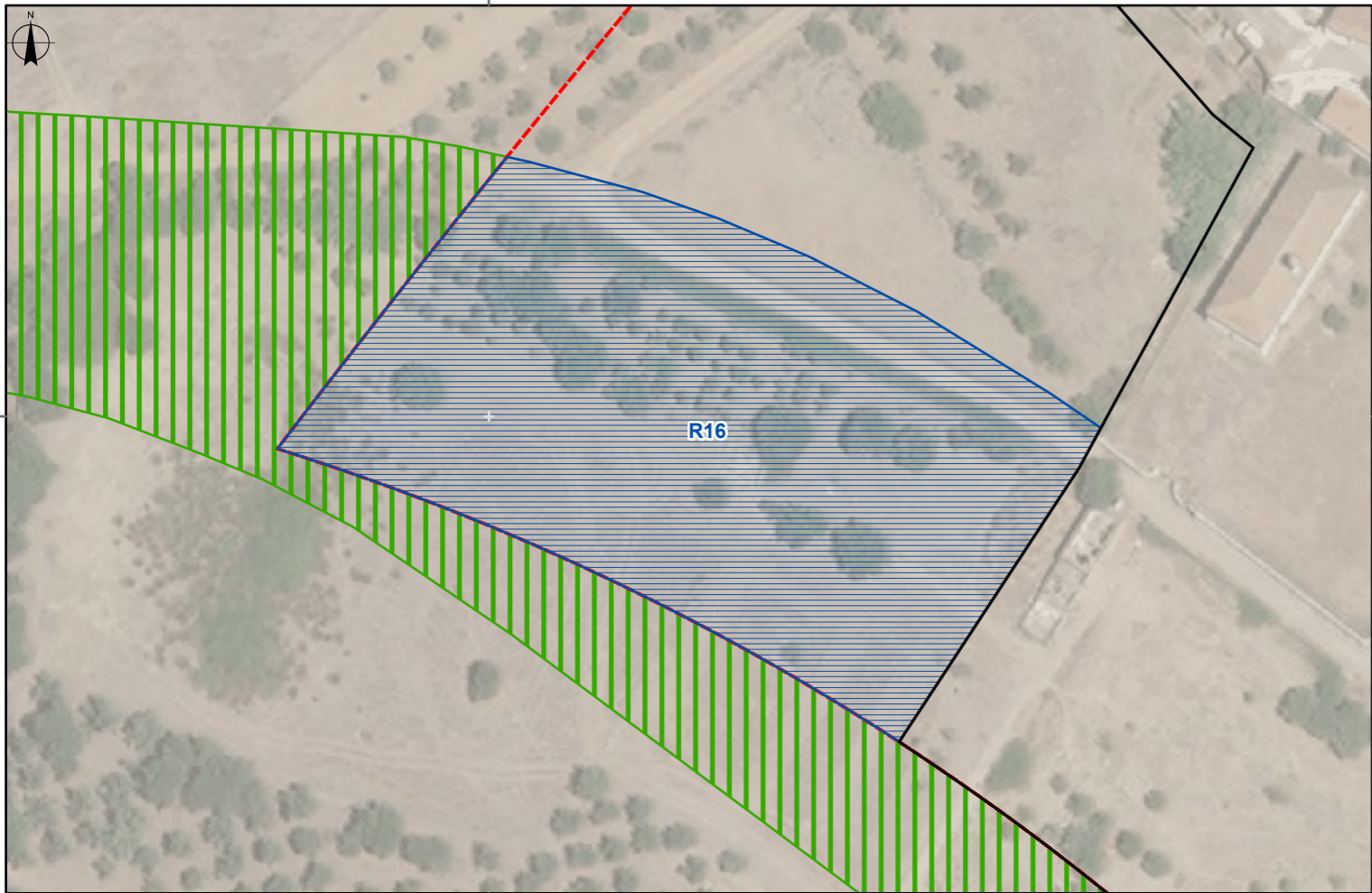
Fundamentação
 Diminuição do perímetro urbano em vigor

Ortofoto

Planta de Ordenamento



Reserva Agrícola Nacional Bruta



0 50 m
 EPSG: 3763 (PT-TM06/ETRS89)
 Escala numérica: 1:1 000

Cartografia de Referência para elaboração da Carta Base: 1:10 000 (Extrato) Propriedade: Câmara Municipal de Reguengos de Monsaraz
 Carta Administrativa Oficial de Portugal (CAOP): DGT, 2023
 RAN Bruta: Equipa do Plano

Proposta de Reintegração da Reserva Agrícola Nacional no Município de Reguengos de Monsaraz

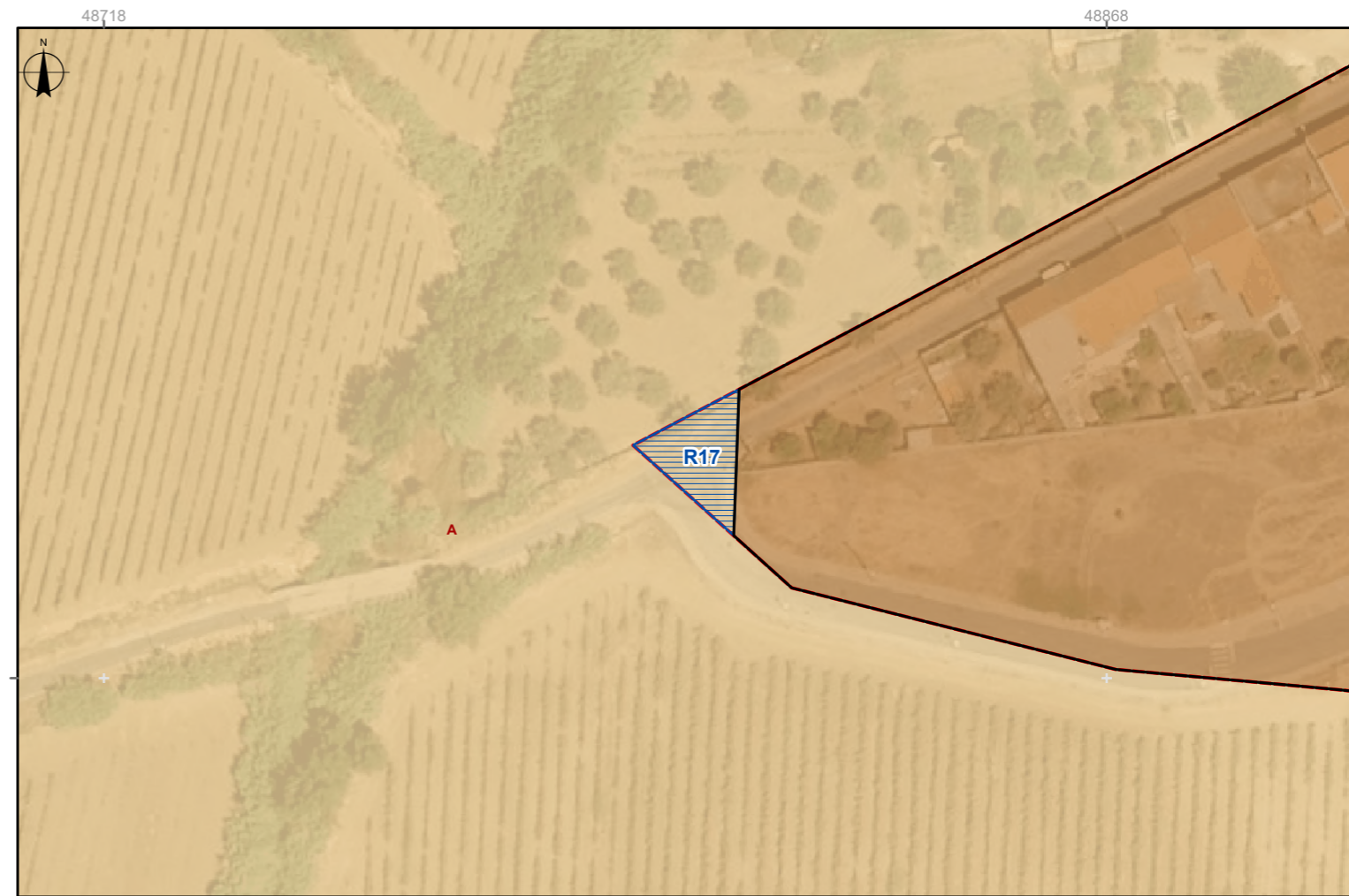
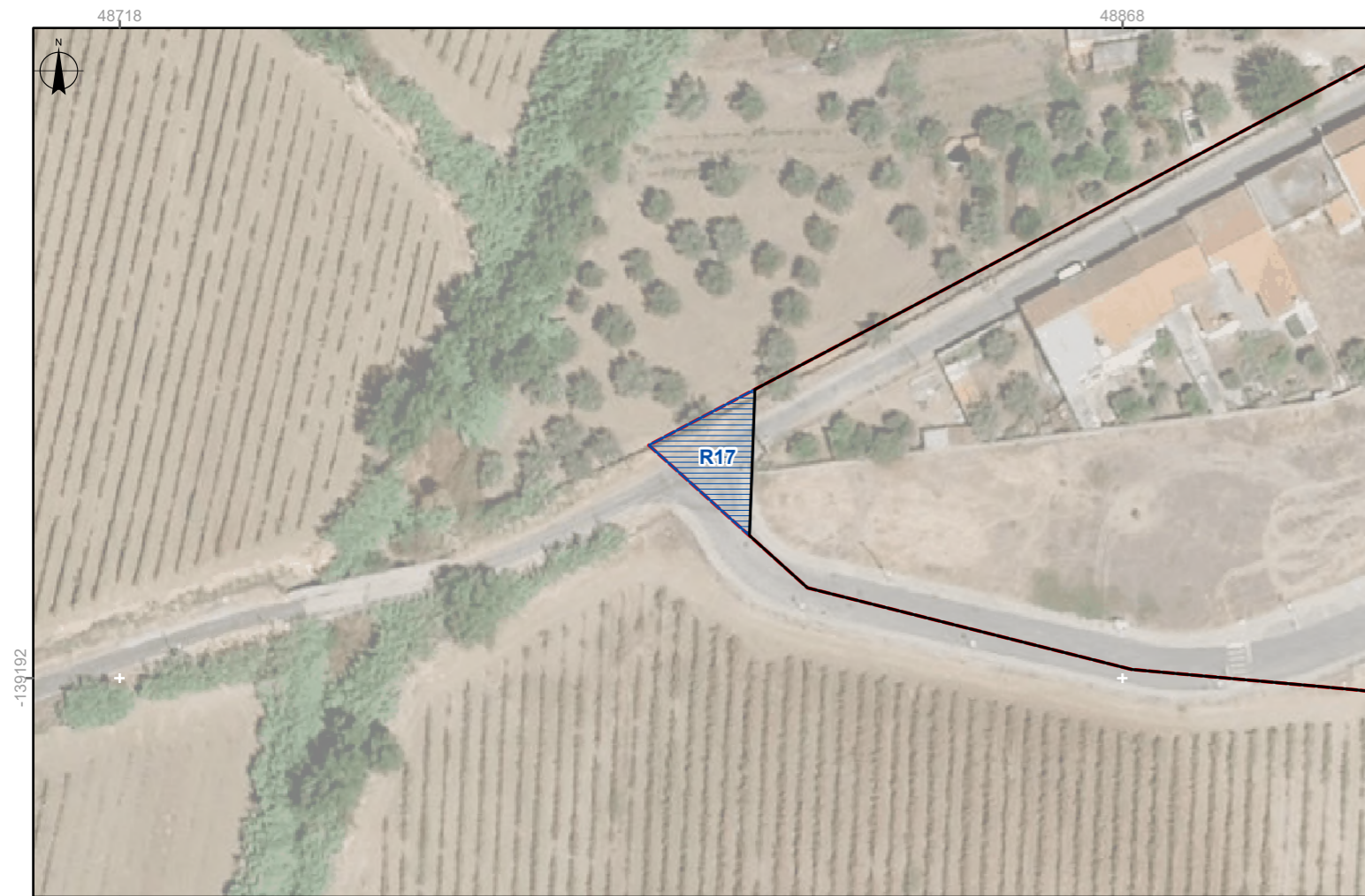
- Proposta de reintegração da RAN
- Perímetro urbano (PDM vigor)
- Solo Urbano Proposto**
- Perímetro urbano
- Espaço Habitacional

- Solo Rústico Proposto**
- Espaços Agrícolas

- Proposta de RAN Bruta**
-

Nº ordem: R16	Área (m2): 5353,56
Perímetro Urbano: Outeiro	
Freguesia: Monsaraz	
Classificação no PDM em vigor: Solo Urbano	
Qualificação Proposta: Espaços Agrícolas	

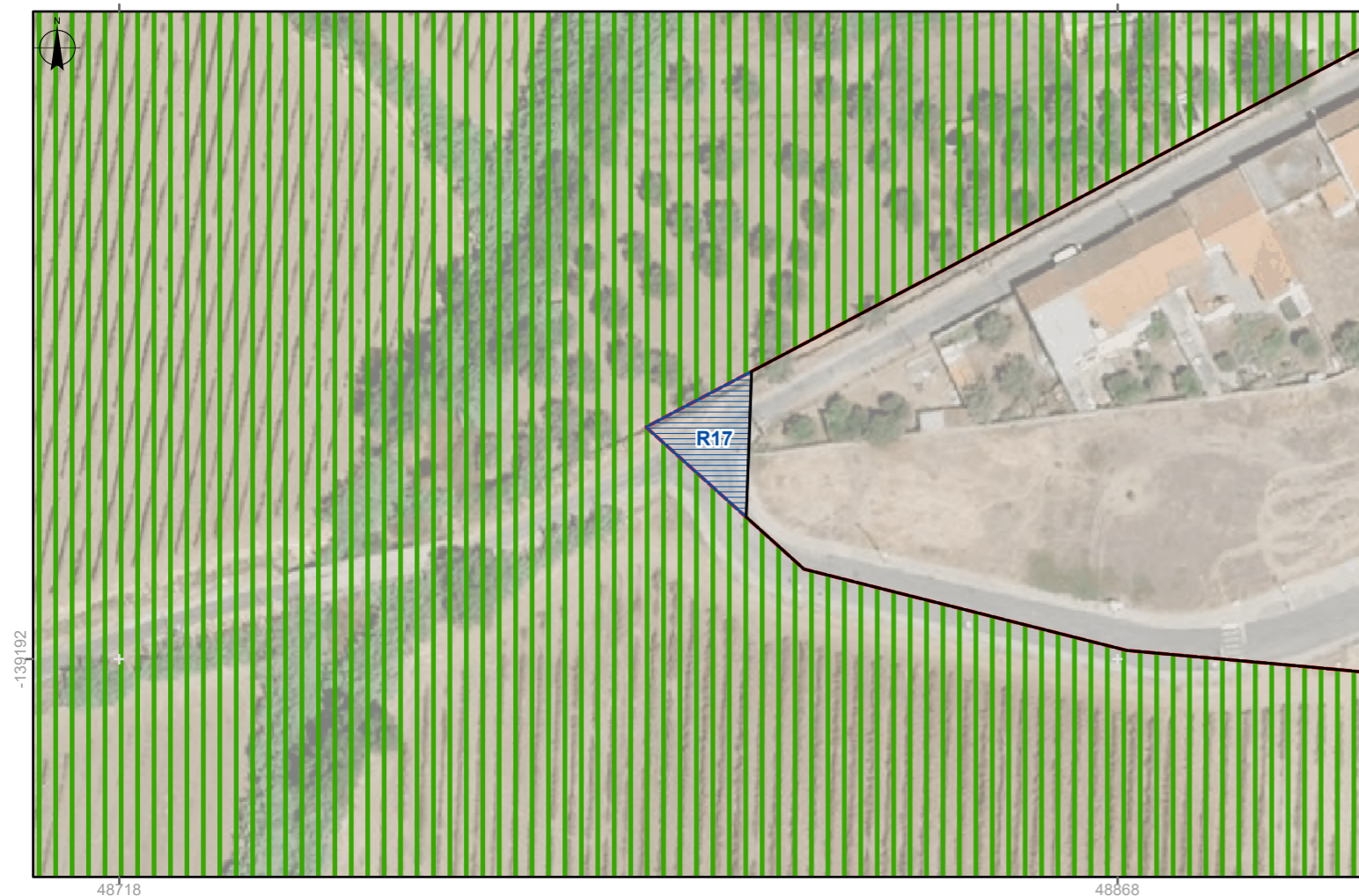
Fundamentação
 Diminuição do perímetro urbano em vigor







0 50 m
 EPSG: 3763 (PT-TM06/ETRS89)
 Escala numérica: 1:1 000


Cartografia de Referência para elaboração da Carta Base: 1:10 000 (Extrato) Propriedade: Câmara Municipal de Reguengos de Monsaraz
 Carta Administrativa Oficial de Portugal (CAOP): DGT, 2023
 RAN Bruta: Equipa do Plano

Reserva Agrícola Nacional Bruta



Proposta de Reintegração da Reserva Agrícola Nacional no Município de Reguengos de Monsaraz

-  Proposta de reintegração da RAN
-  Perímetro urbano (PDM vigor)
- Solo Urbano Proposto**
-  Perímetro urbano
-  Espaço Habitacional

- Solo Rústico Proposto**
-  Espaços Agrícolas

- Proposta de RAN Bruta**
- 

Nº ordem: R17 Área (m2): 170,34

Perímetro Urbano: Perolivas/Gafanhoeira

Freguesia: Reguengos de Monsaraz

Classificação no PDM em vigor:

Solo Urbano

Qualificação Proposta:

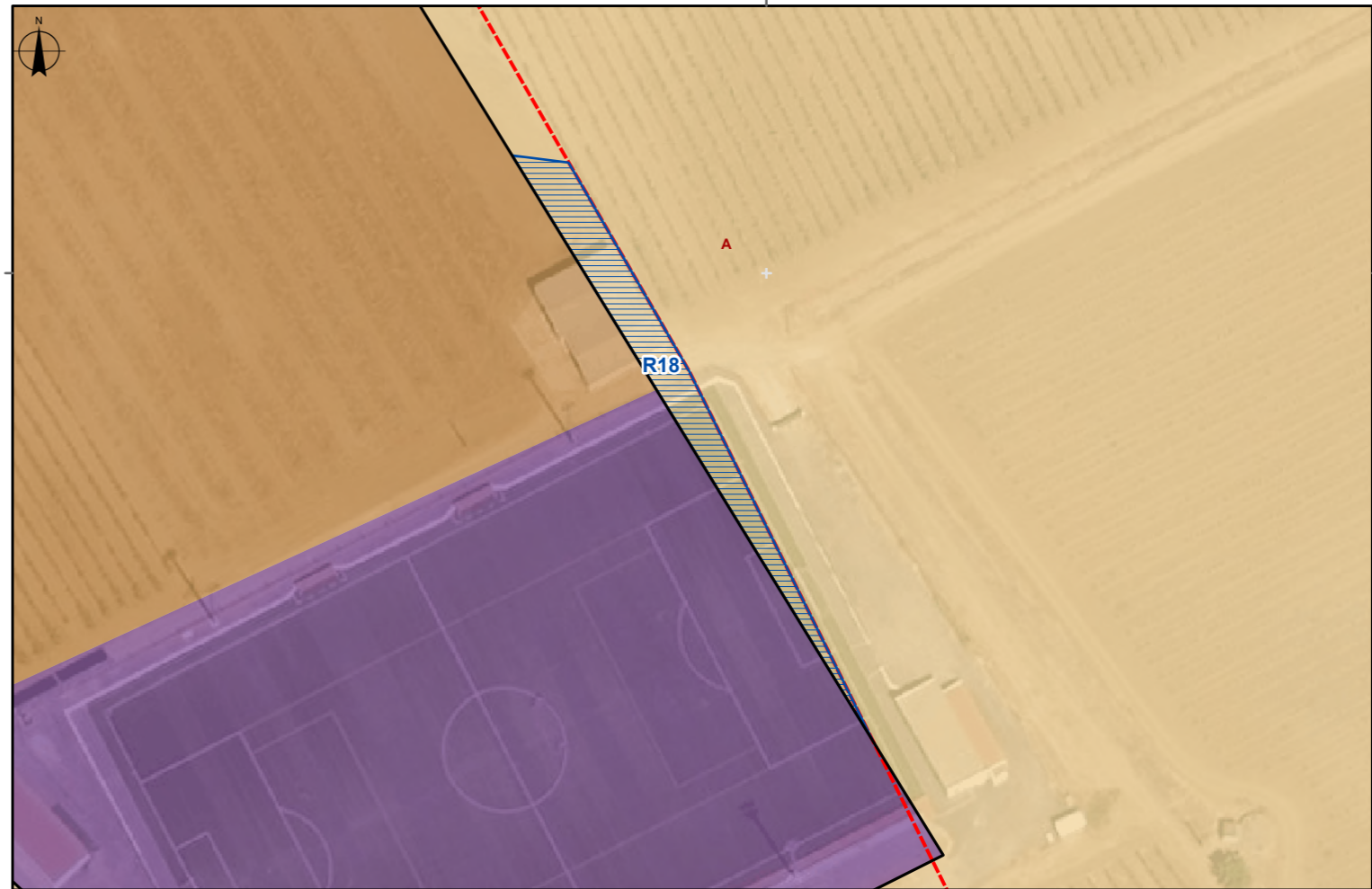
Espaços Agrícolas

Fundamentação

Diminuição do perímetro urbano em vigor

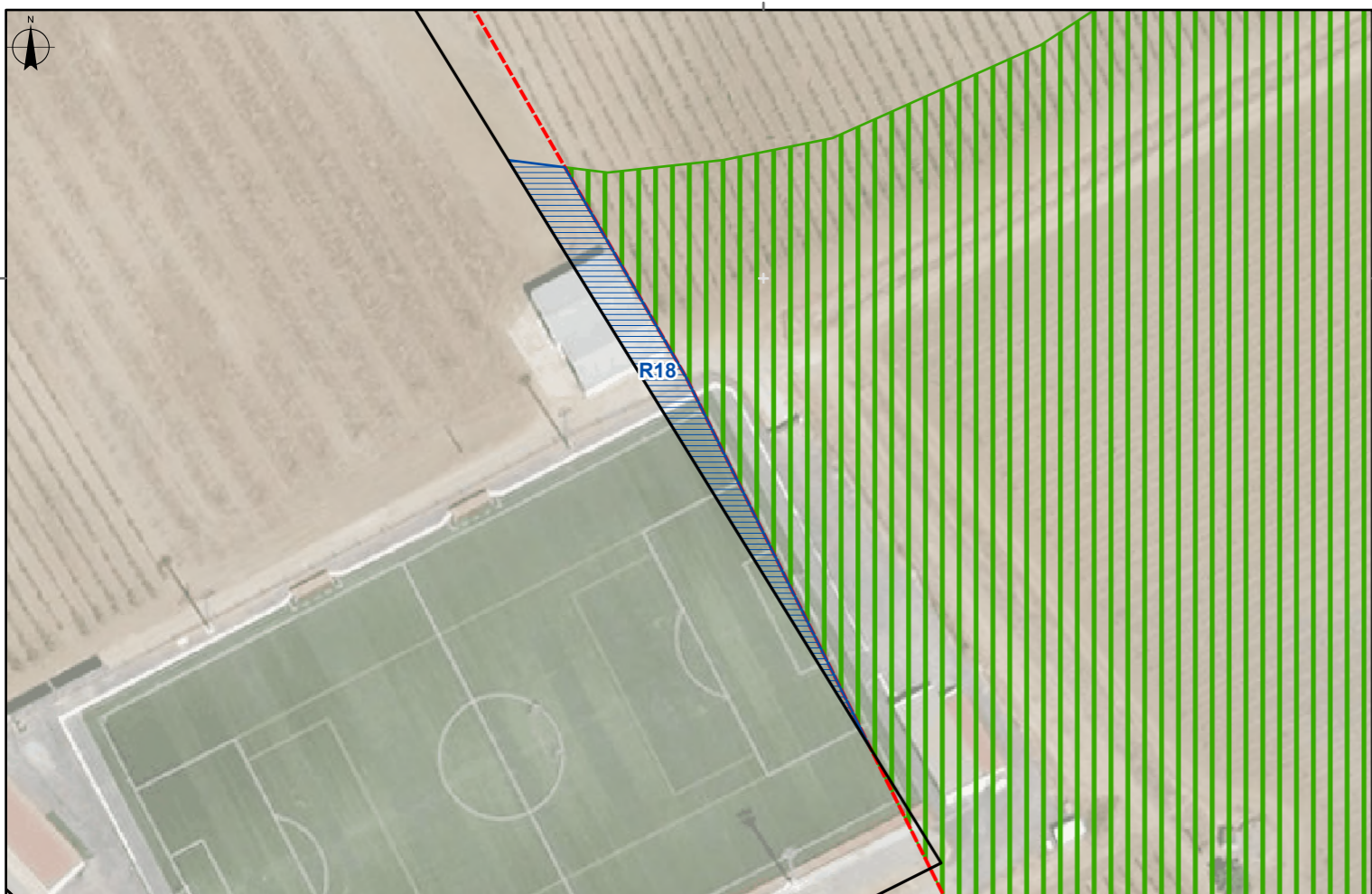


EPSG: 3763 (PT-TM06/ETRS89)
Escala numérica: 1:1 000



Cartografia de Referência para elaboração da Carta Base: 1:10 000 (Extrato) Propriedade: Câmara Municipal de Reguengos de Monsaraz
Carta Administrativa Oficial de Portugal (CAOP): DGT, 2023
RAN Bruta: Equipa do Plano

Reserva Agrícola Nacional Bruta



Proposta de Reintegração da Reserva Agrícola Nacional no Município de Reguengos de Monsaraz

- Proposta de reintegração da RAN
- Perímetro urbano (PDM vigor)
- Solo Urbano Proposto**
 - Perímetro urbano
 - Espaço Habitacional
 - Espaços de uso especial – Equipamentos

- Solo Rústico Proposto**
 - Espaços Agrícolas

- Proposta de RAN Bruta**
 -

Nº ordem: R18 Área (m2): 397,3

Perímetro Urbano: Perolivas/Gafanhoeira

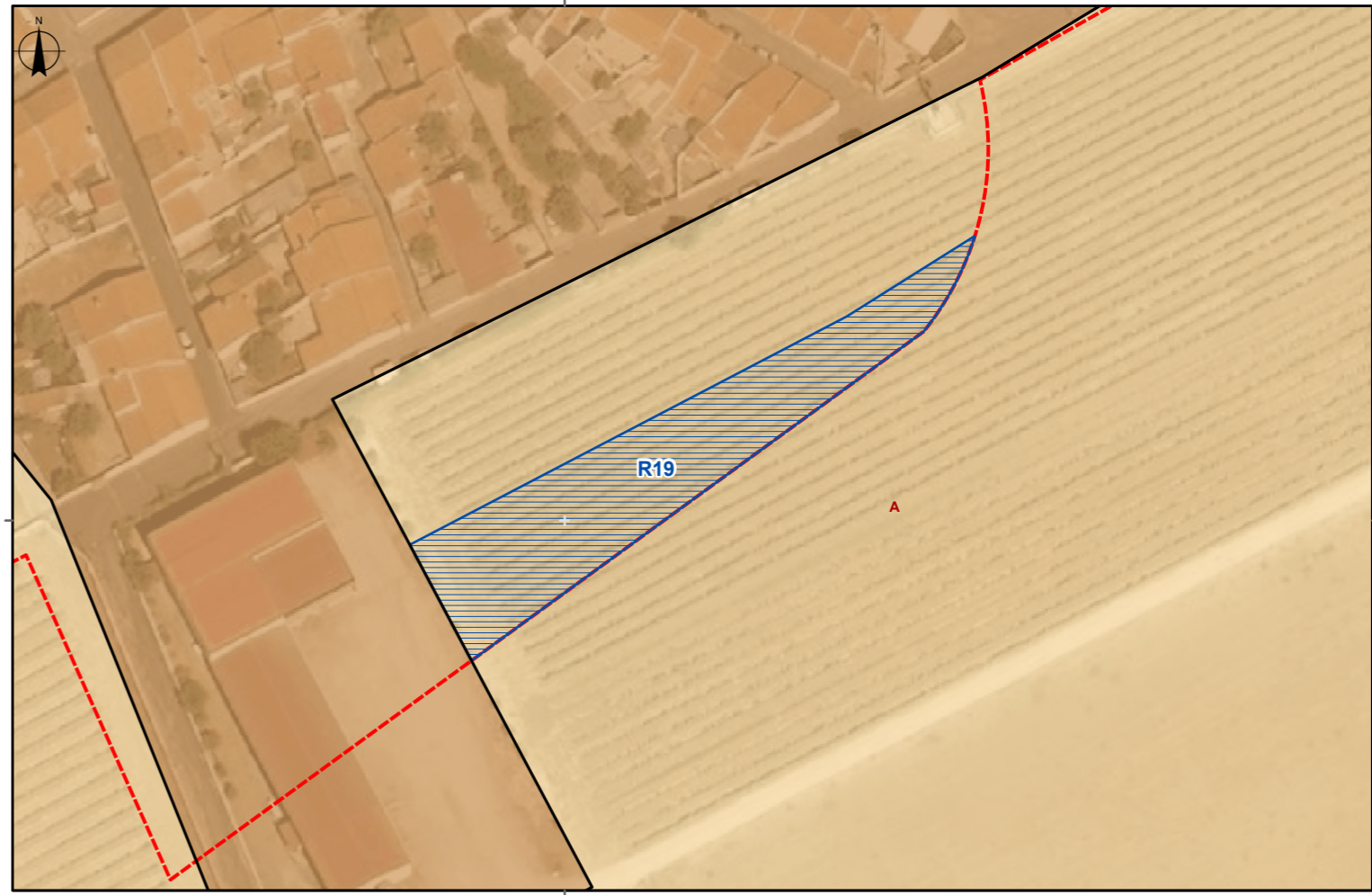
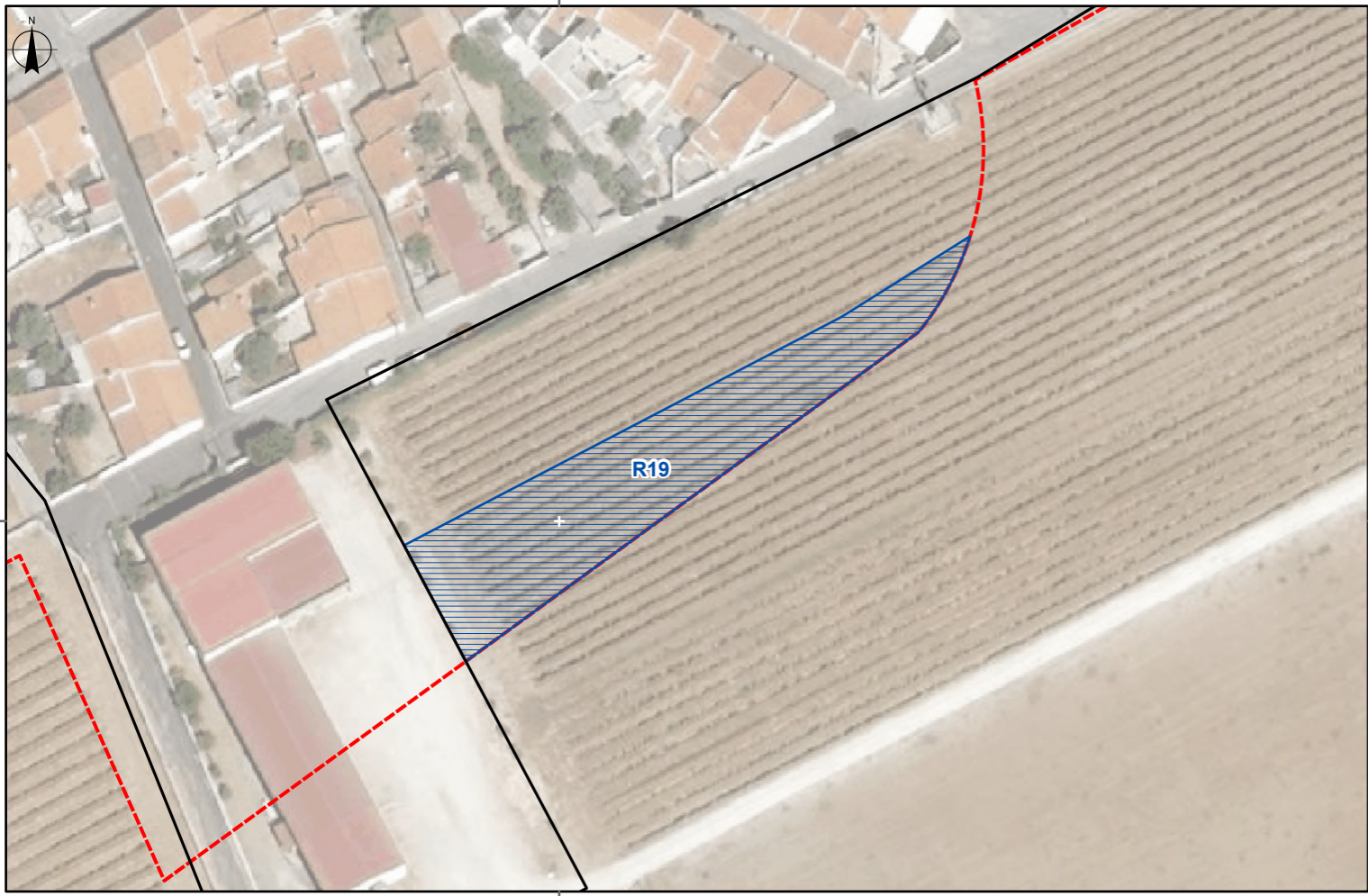
Freguesia: Reguengos de Monsaraz

Classificação no PDM em vigor:
Solo Urbano

Qualificação Proposta:
Espaços Agrícolas

Fundamentação

Diminuição do perímetro urbano em vigor

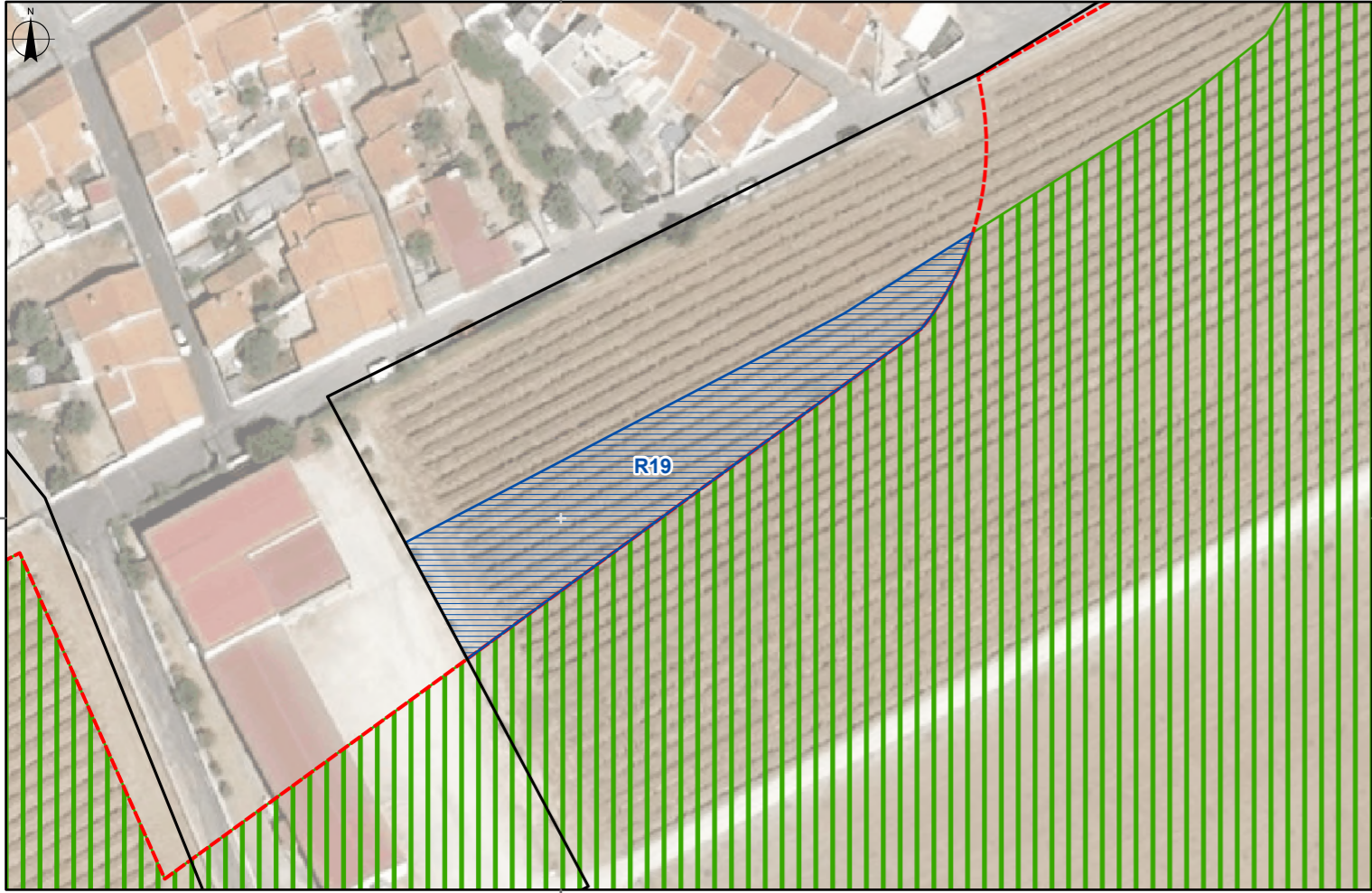






Reserva Agrícola Nacional Bruta


0 50 m
 EPSG: 3763 (PT-TM06/ETRS89)
 Escala numérica: 1:1 000

Cartografia de Referência para elaboração da Carta Base: 1:10 000 (Extrato) Propriedade: Câmara Municipal de Reguengos de Monsaraz
 Carta Administrativa Oficial de Portugal (CAOP): DGT, 2023
 RAN Bruta: Equipa do Plano

Proposta de Reintegração da Reserva Agrícola Nacional no Município de Reguengos de Monsaraz



-  Proposta de reintegração da RAN
-  Perímetro urbano (PDM vigor)
- Solo Urbano Proposto**
-  Perímetro urbano
-  Espaço Habitacional

- Solo Rústico Proposto**
-  Espaços Agrícolas

- Proposta de RAN Bruta**
- 

Nº ordem: R19 Área (m2): 1142,2

Perímetro Urbano: Perolivas/Gafanhoeira

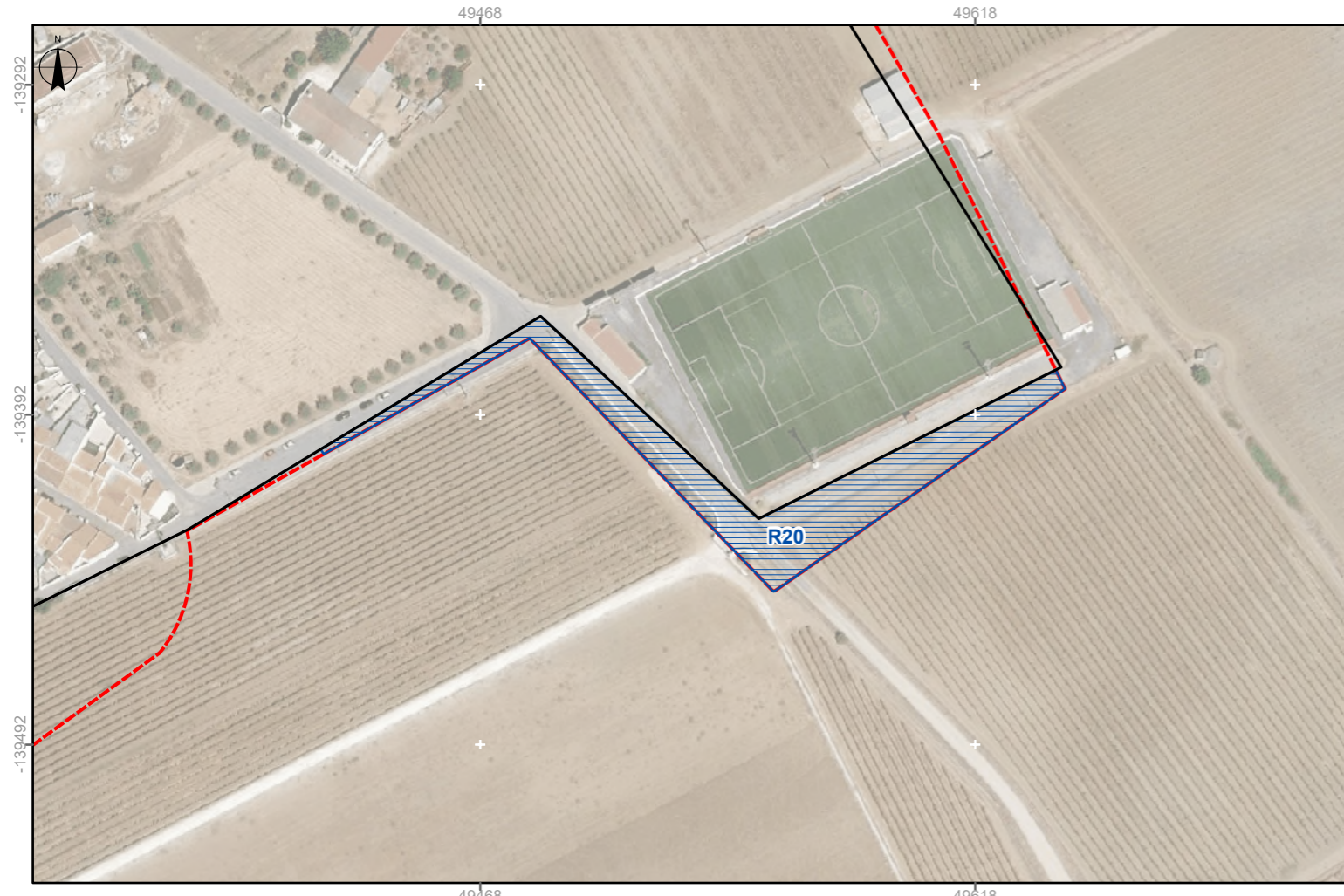
Freguesia: Reguengos de Monsaraz

Classificação no PDM em vigor:
 Solo Urbano

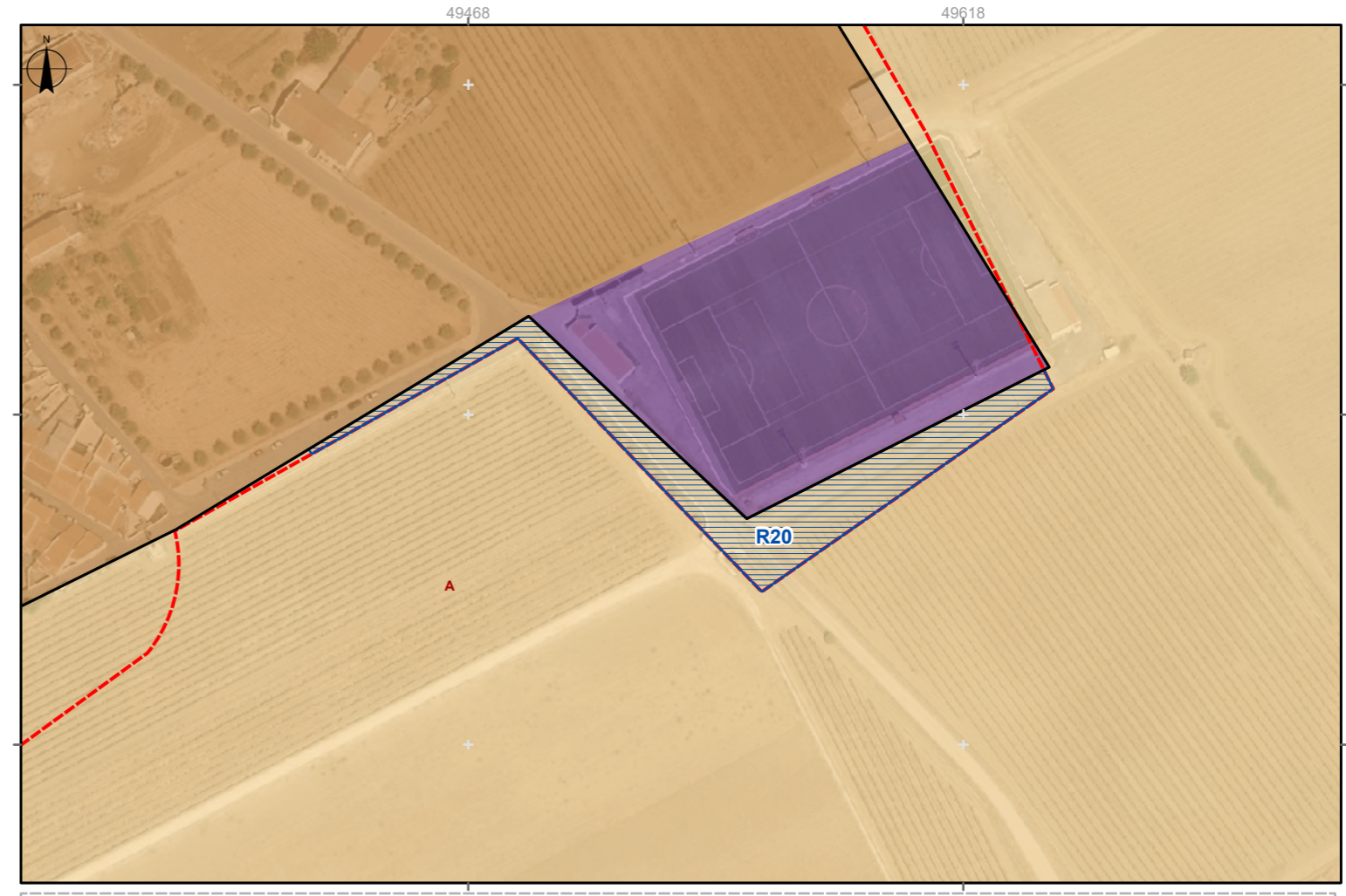
Qualificação Proposta:
 Espaços Agrícolas

Fundamentação
 Diminuição do perímetro urbano em vigor

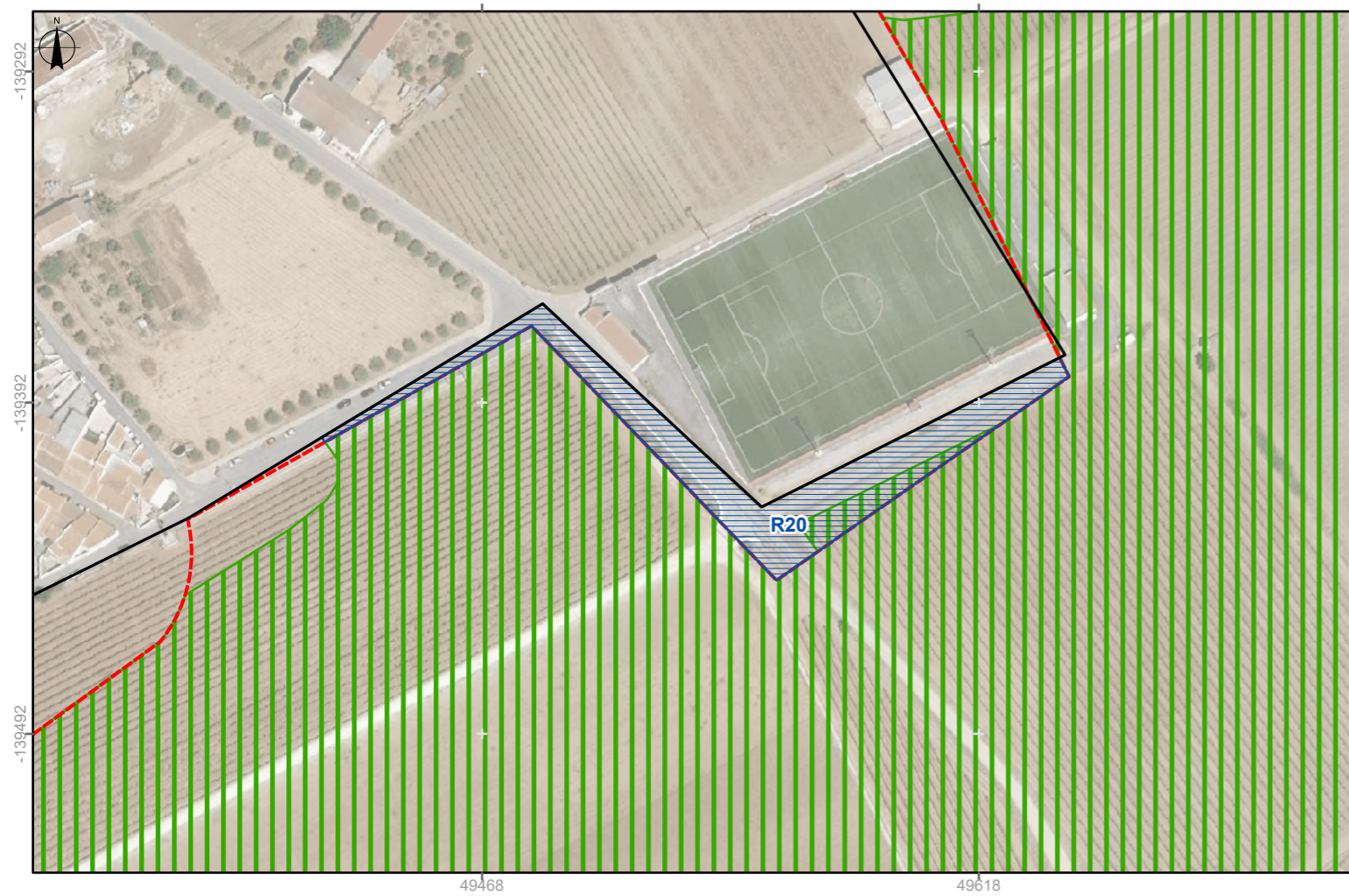
Ortofoto



Planta de Ordenamento








Reserva Agrícola Nacional Bruta




0 50 m
 EPSG: 3763 (PT-TM06/ETRS89)
 Escala numérica: 1:2 000

Cartografia de Referência para elaboração da Carta Base: 1:10 000 (Extrato) Propriedade: Câmara Municipal de Reguengos de Monsaraz
 Carta Administrativa Oficial de Portugal (CAOP): DGT, 2023
 RAN Bruta: Equipa do Plano

Proposta de Reintegração da Reserva Agrícola Nacional no Município de Reguengos de Monsaraz

-  Proposta de reintegração da RAN
-  Perímetro urbano (PDM vigor)
- Solo Urbano Proposto**
-  Perímetro urbano
-  Espaço Habitacional
-  Espaços de uso especial – Equipamentos

- Solo Rústico Proposto**
-  Espaços Agrícolas

- Proposta de RAN Bruta**
- 

Nº ordem: R20 Área (m2): 2629,03

Perímetro Urbano: Perolivas/Gafanhoeira

Freguesia: Reguengos de Monsaraz

Classificação no PDM em vigor:

Solo Urbano

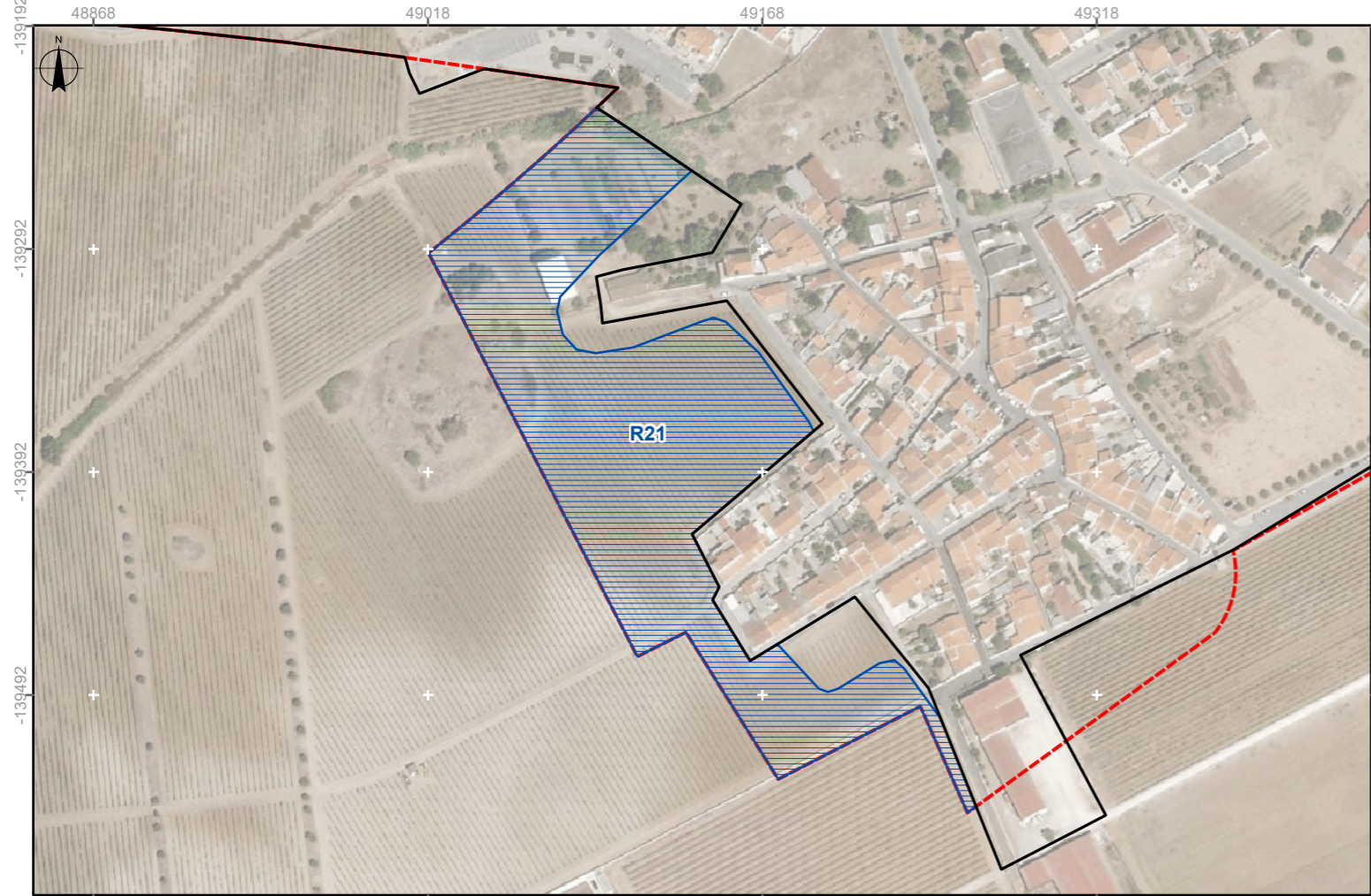
Qualificação Proposta:

Espaços Agrícolas

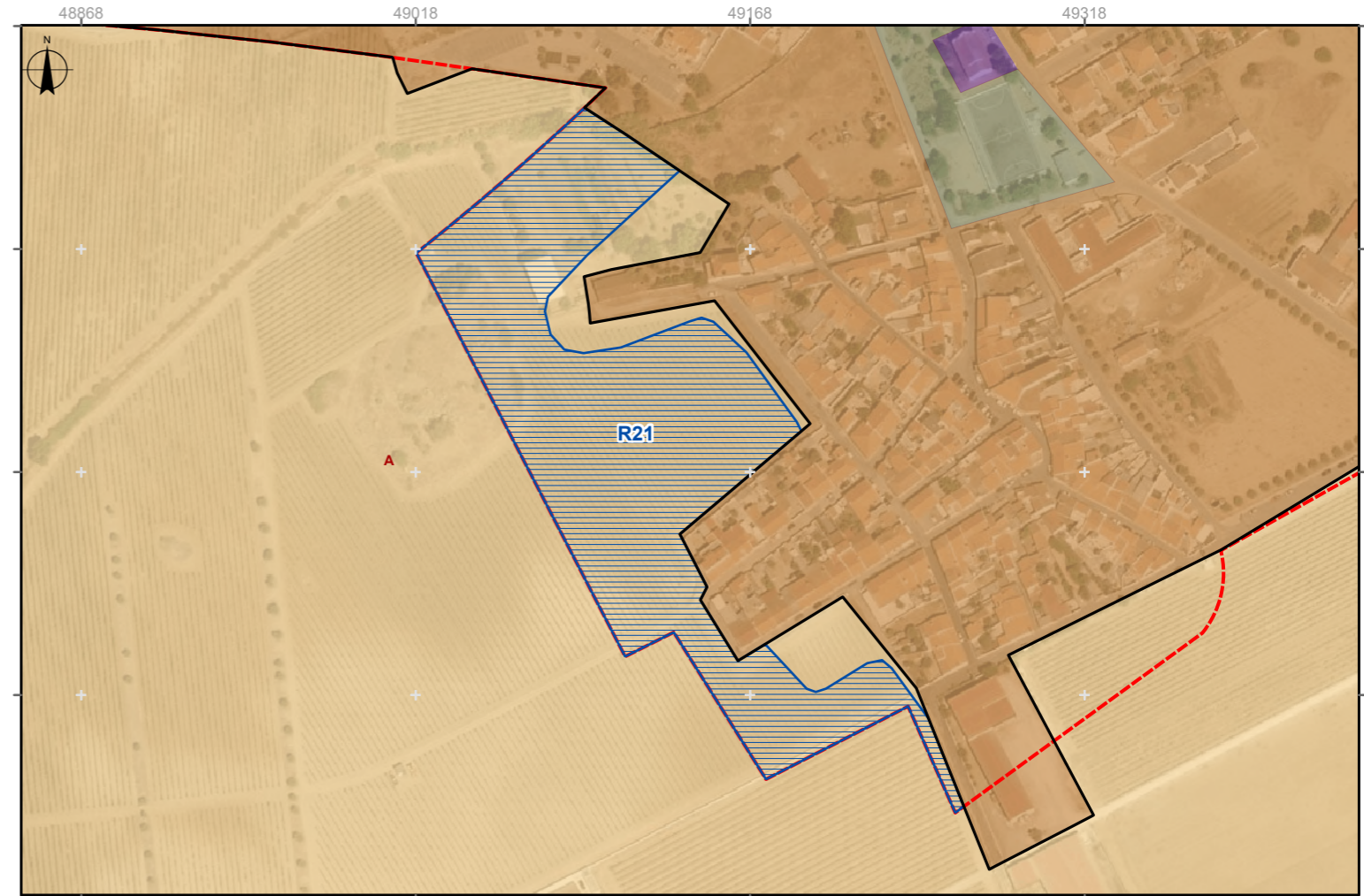
Fundamentação

Diminuição do perímetro urbano em vigor

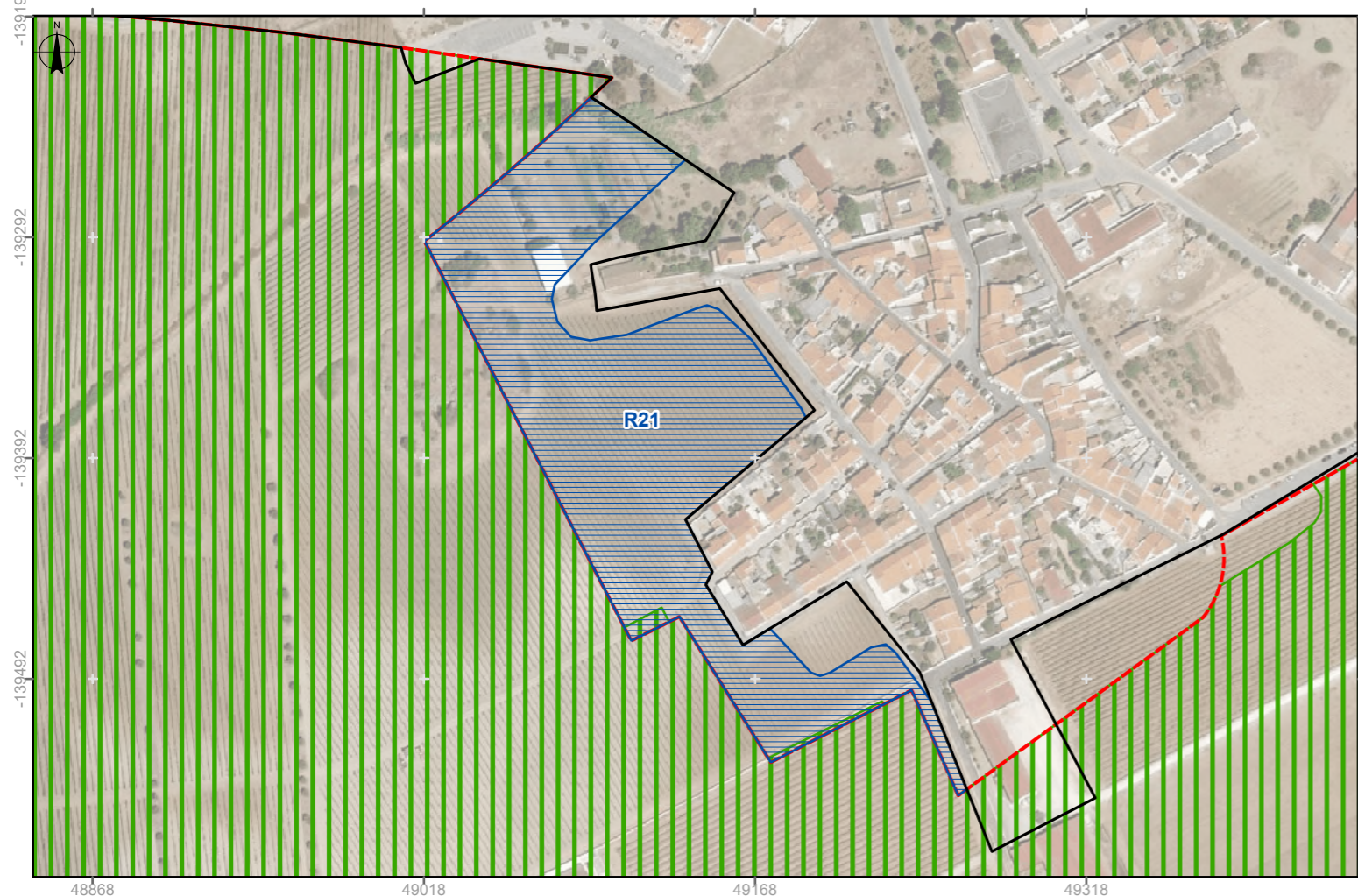
Ortofoto



Planta de Ordenamento



Reserva Agrícola Nacional Bruta



EPSG: 3763 (PT-TM06/ETRS89)
Escala numérica: 1:3 000



Cartografia de Referência para elaboração da Carta Base: 1:10 000 (Extrato) Propriedade: Câmara Municipal de Reguengos de Monsaraz
Carta Administrativa Oficial de Portugal (CAOP): DGT, 2023
RAN Bruta: Equipa do Plano

Proposta de Reintegração da Reserva Agrícola Nacional no Município de Reguengos de Monsaraz

- Proposta de reintegração da RAN
- Perímetro urbano (PDM vigor)
- Solo Urbano Proposto**
- Perímetro urbano
- Espaço Habitacional
- Espaços de uso especial – Equipamentos
- Espaços Verdes
- Tipo II - Estrutura Ecológica Urbana Secundária

- Solo Rústico Proposto**
- Espaços Agrícolas

- Proposta de RAN Bruta**
-

Nº ordem: R21 Área (m2): 21346,08

Perímetro Urbano: Perolivas/Gafanhoeira

Freguesia: Reguengos de Monsaraz

Classificação no PDM em vigor:

Solo Urbano

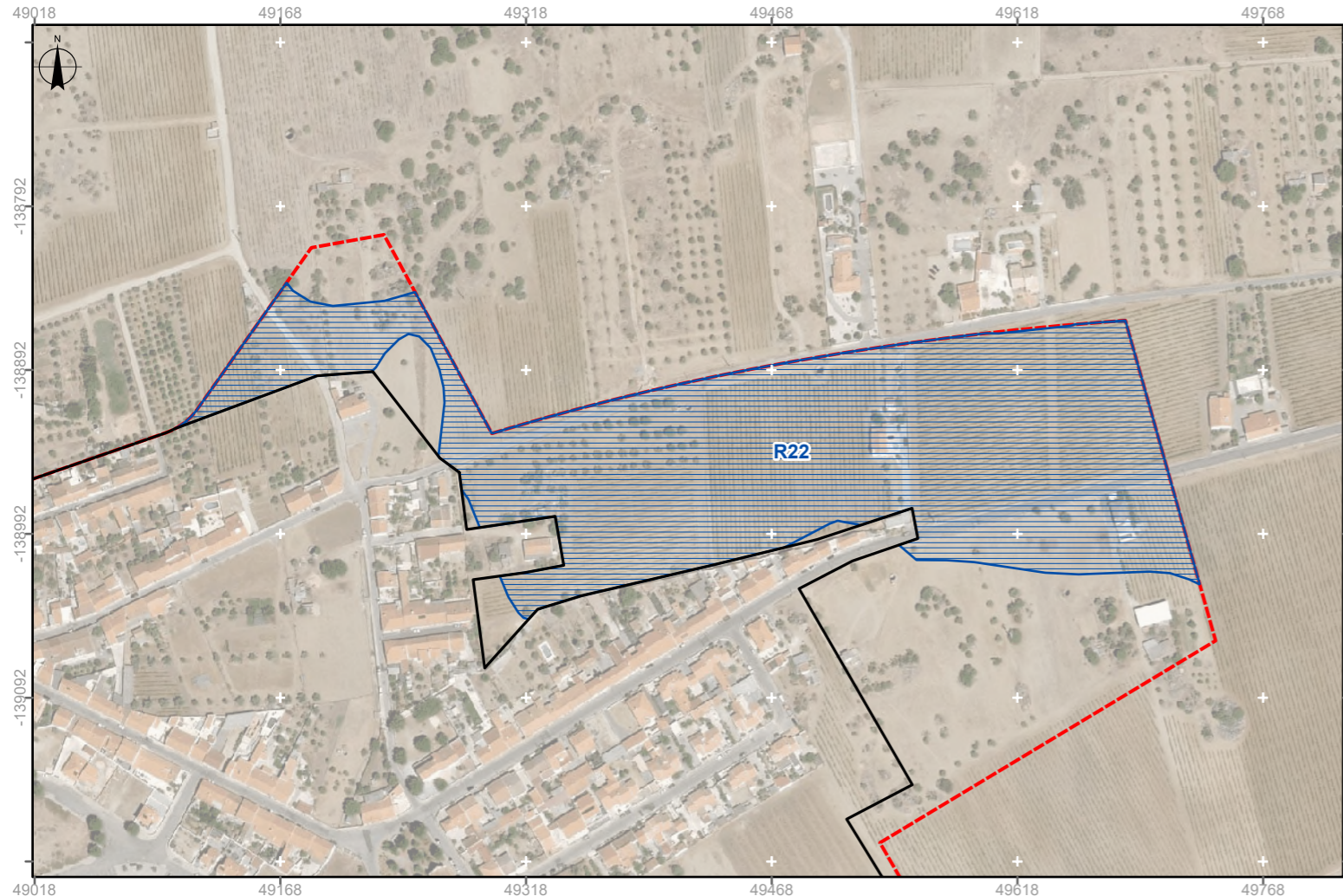
Qualificação Proposta:

Espaços Agrícolas

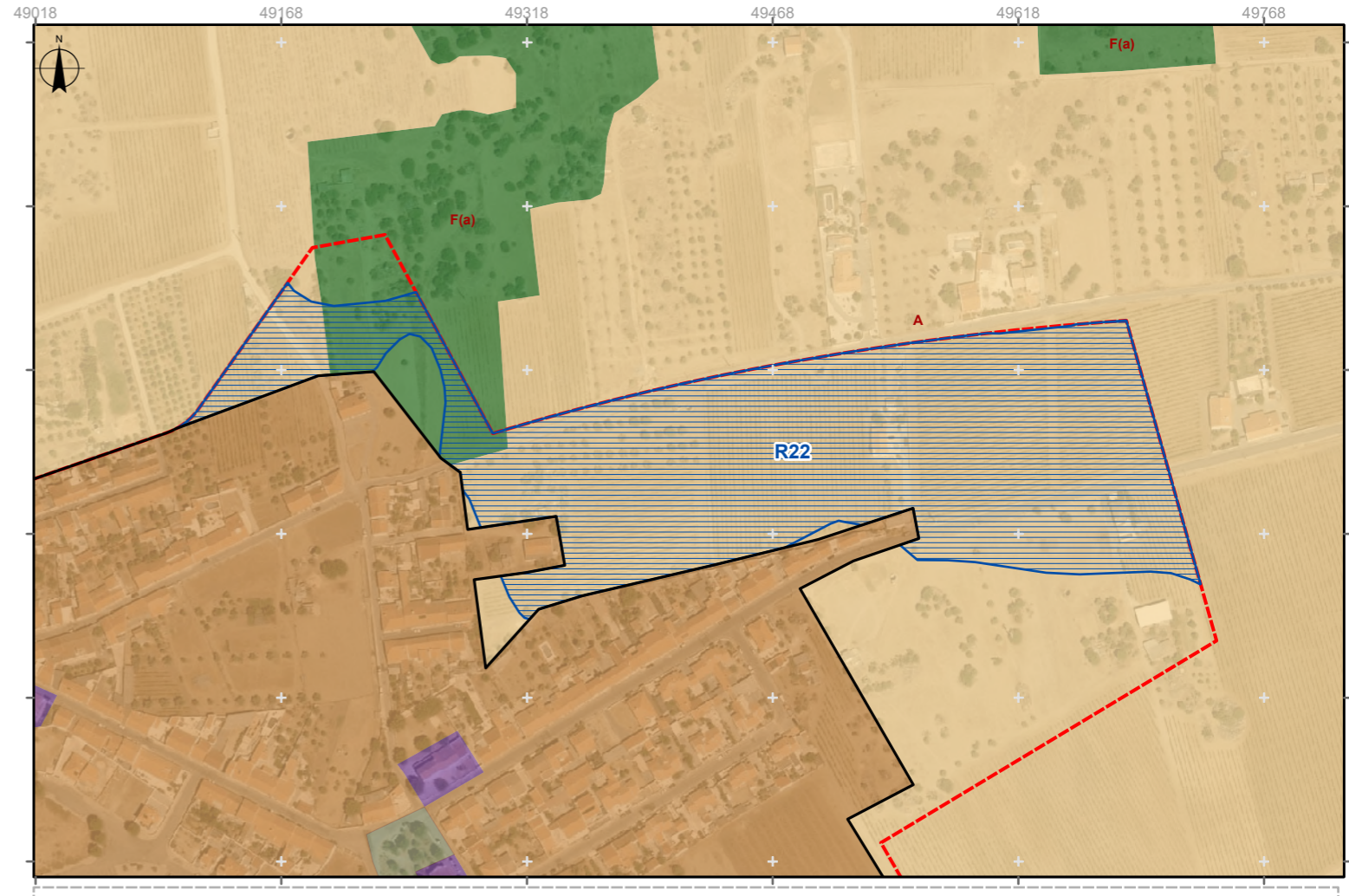
Fundamentação

Diminuição do perímetro urbano em vigor

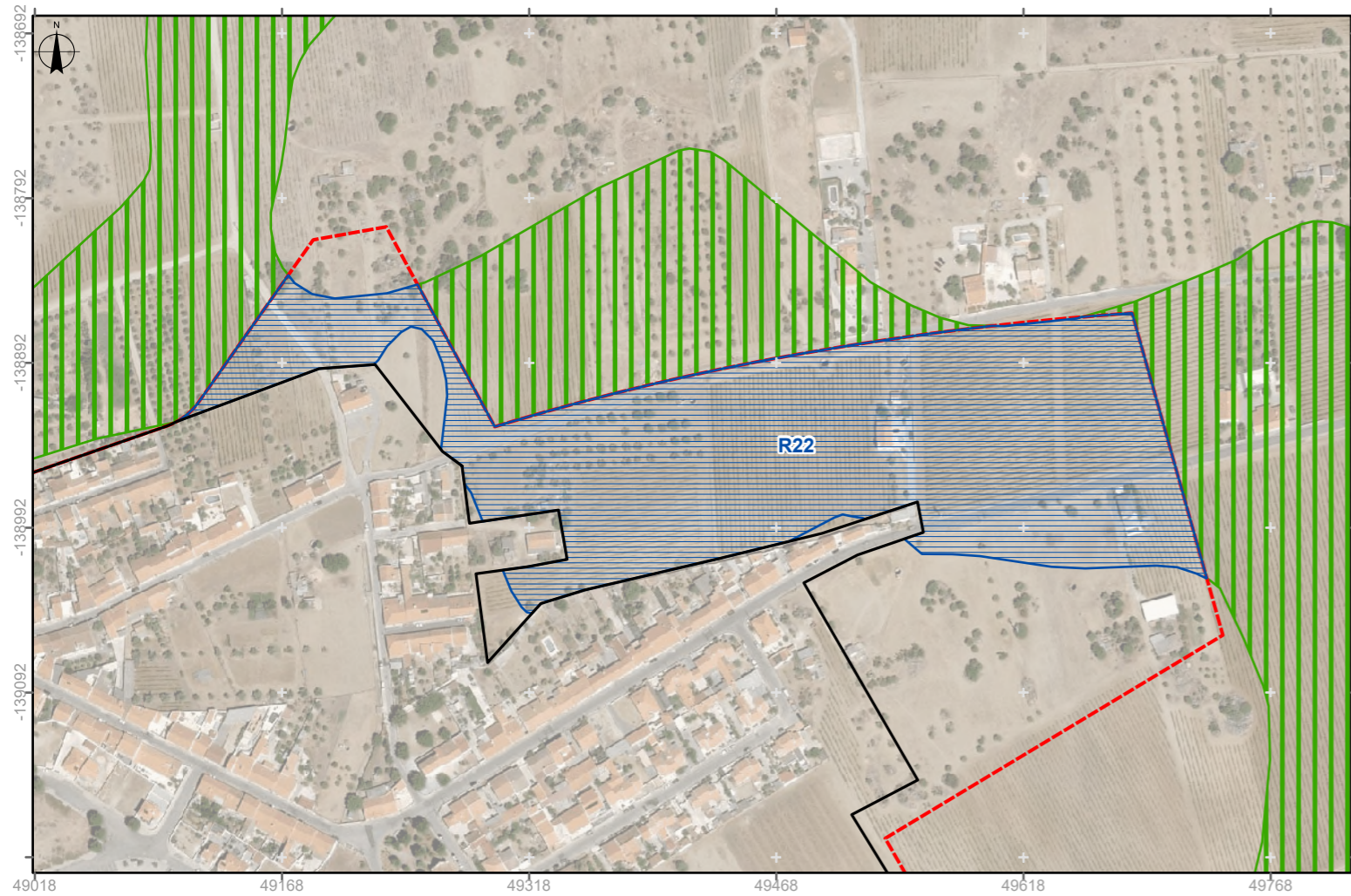
Ortofoto



Planta de Ordenamento



Reserva Agrícola Nacional Bruta











EPSG: 3763 (PT-TM06/ETRS89)
Escala numérica: 1:4 000

0 50 m

Cartografia de Referência para elaboração da Carta Base: 1:10 000 (Extrato) Propriedade: Câmara Municipal de Reguengos de Monsaraz
Carta Administrativa Oficial de Portugal (CAOP): DGT, 2023
RAN Bruta: Equipa do Plano

Proposta de Reintegração da Reserva Agrícola Nacional no Município de Reguengos de Monsaraz

-  Proposta de reintegração da RAN
-  Perímetro urbano (PDM vigor)
- Solo Urbano Proposto**
-  Perímetro urbano
-  Espaço Habitacional
-  Espaços de uso especial – Equipamentos
- Espaços Verdes**
-  Tipo II - Estrutura Ecológica Urbana Secundária

- Solo Rústico Proposto**
-  Espaços Agrícolas
- Espaços Florestais**
-  Espaços Mistos de Uso Silvícola e Agrícola

- Proposta de RAN Bruta**
- 

Nº ordem: R22 Área (m2): 56887,95

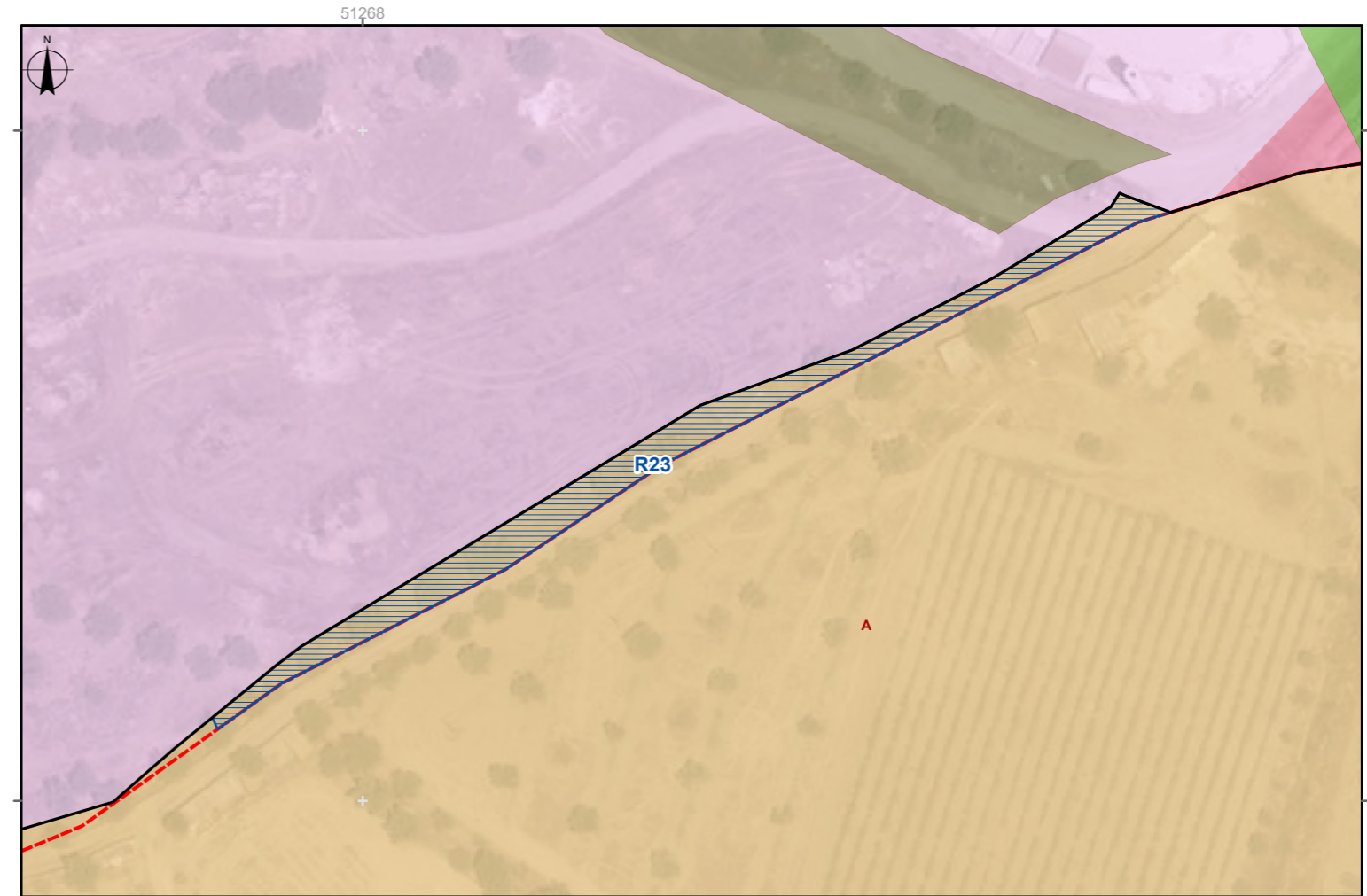
Perímetro Urbano: Perolivas/Gafanhoeira

Freguesia: Reguengos de Monsaraz

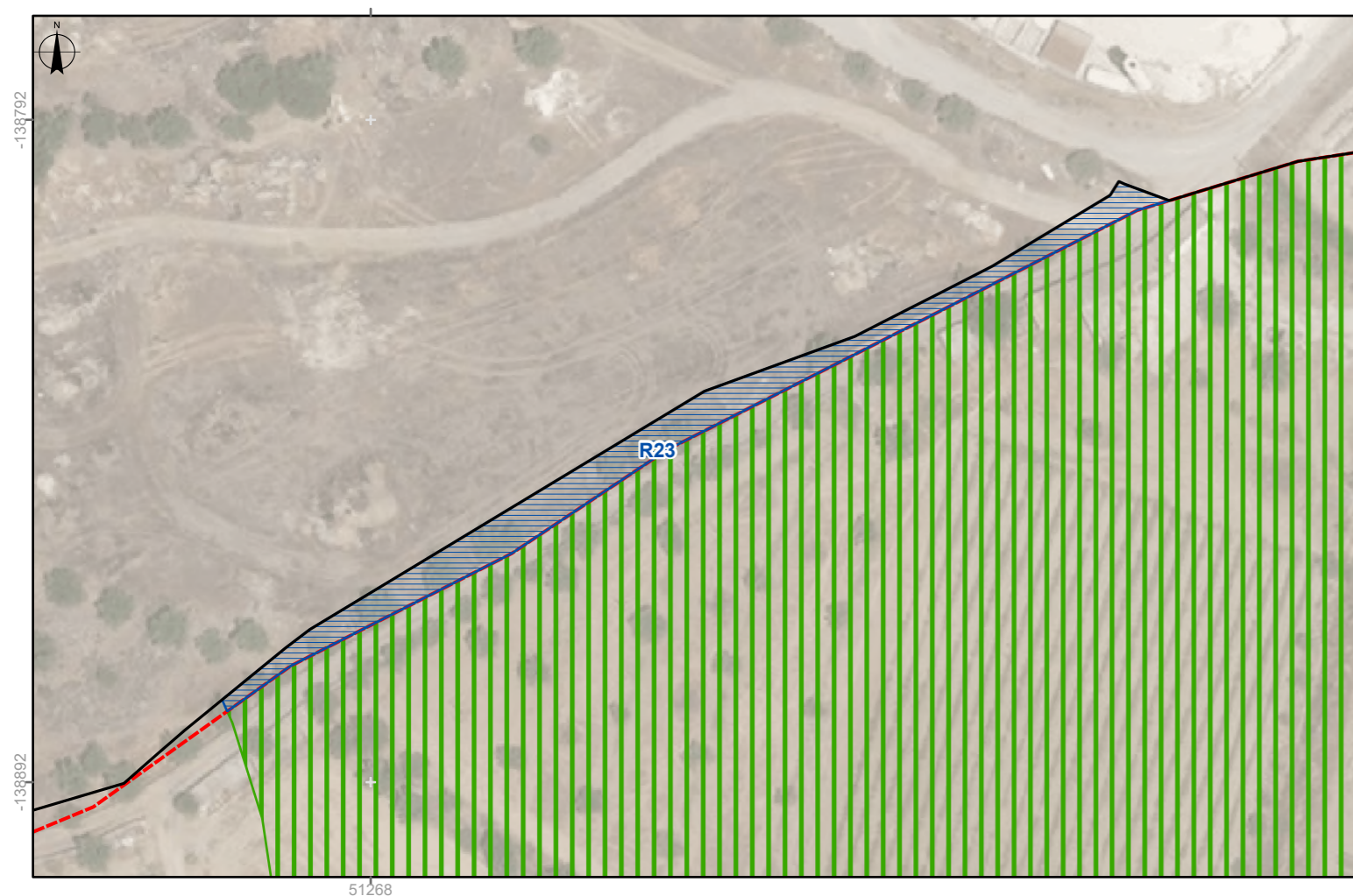
Classificação no PDM em vigor:
Solo Urbano

Qualificação Proposta:
Espaços Agrícolas

Fundamentação
Diminuição do perímetro urbano em vigor



Reserva Agrícola Nacional Bruta



0 50 m
 EPSG: 3763 (PT-TM06/ETRS89)
 Escala numérica: 1:1 000

Cartografia de Referência para elaboração da Carta Base: 1:10 000 (Extrato) Propriedade: Câmara Municipal de Reguengos de Monsaraz
 Carta Administrativa Oficial de Portugal (CAOP): DGT, 2023
 RAN Bruta: Equipa do Plano

Proposta de Reintegração da Reserva Agrícola Nacional no Município de Reguengos de Monsaraz

- Proposta de reintegração da RAN
- Perímetro urbano (PDM vigor)
- Solo Urbano Proposto**
- Perímetro urbano
- Espaços de Atividades Económicas
- Tipo I - Área Existente
- Tipo II - Área para Expansão
- Espaços Verdes
- Tipo I - Estrutura Ecológica Urbana Primária
- Tipo II - Estrutura Ecológica Urbana Secundária

- Solo Rústico Proposto**
- Espaços Agrícolas

- Proposta de RAN Bruta**
-

Nº ordem: R23 Área (m2): 629,46

Perímetro Urbano: Reguengos de Monsaraz

Freguesia: Reguengos de Monsaraz

Classificação no PDM em vigor:

Solo Urbano

Qualificação Proposta:

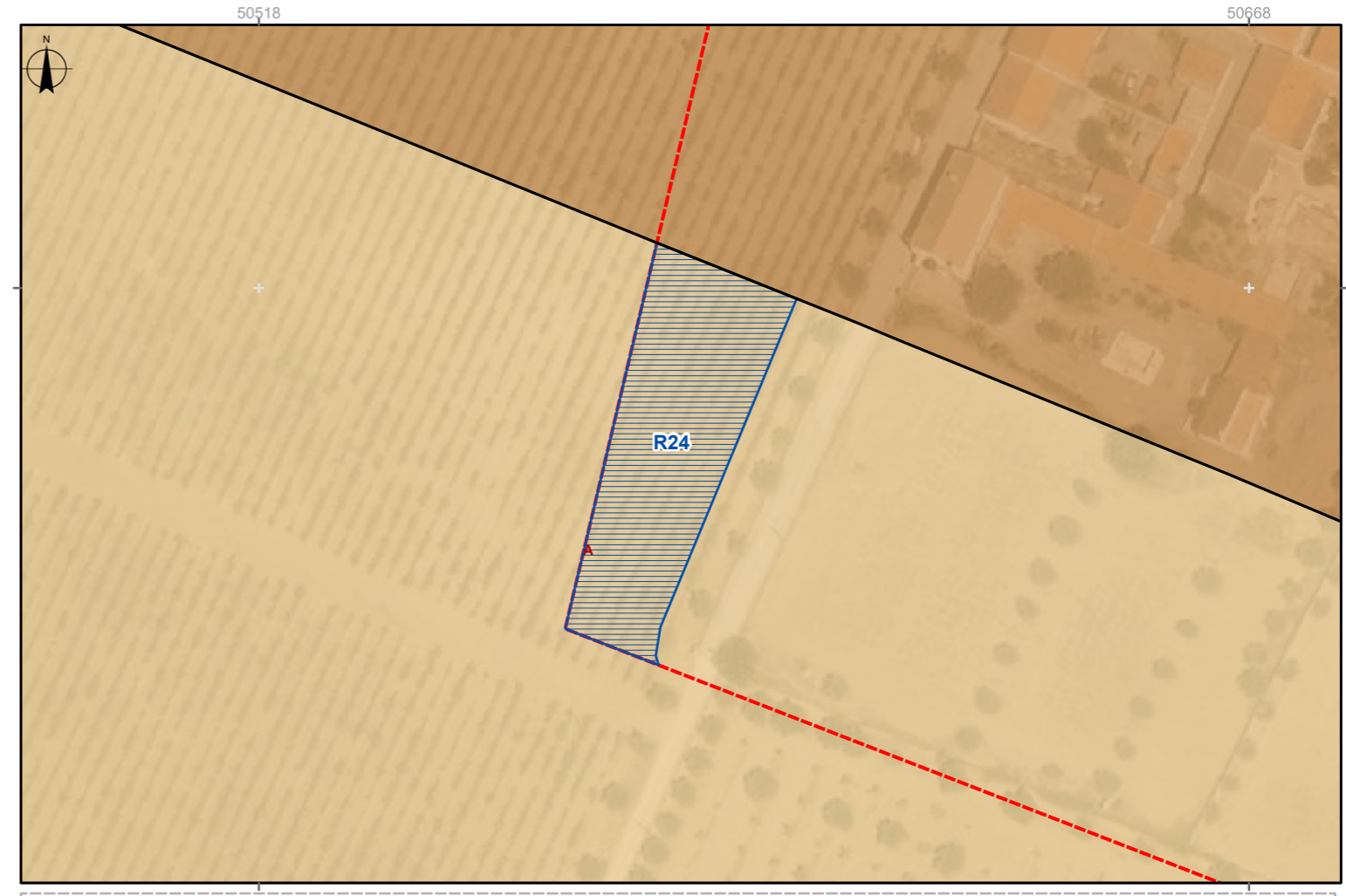
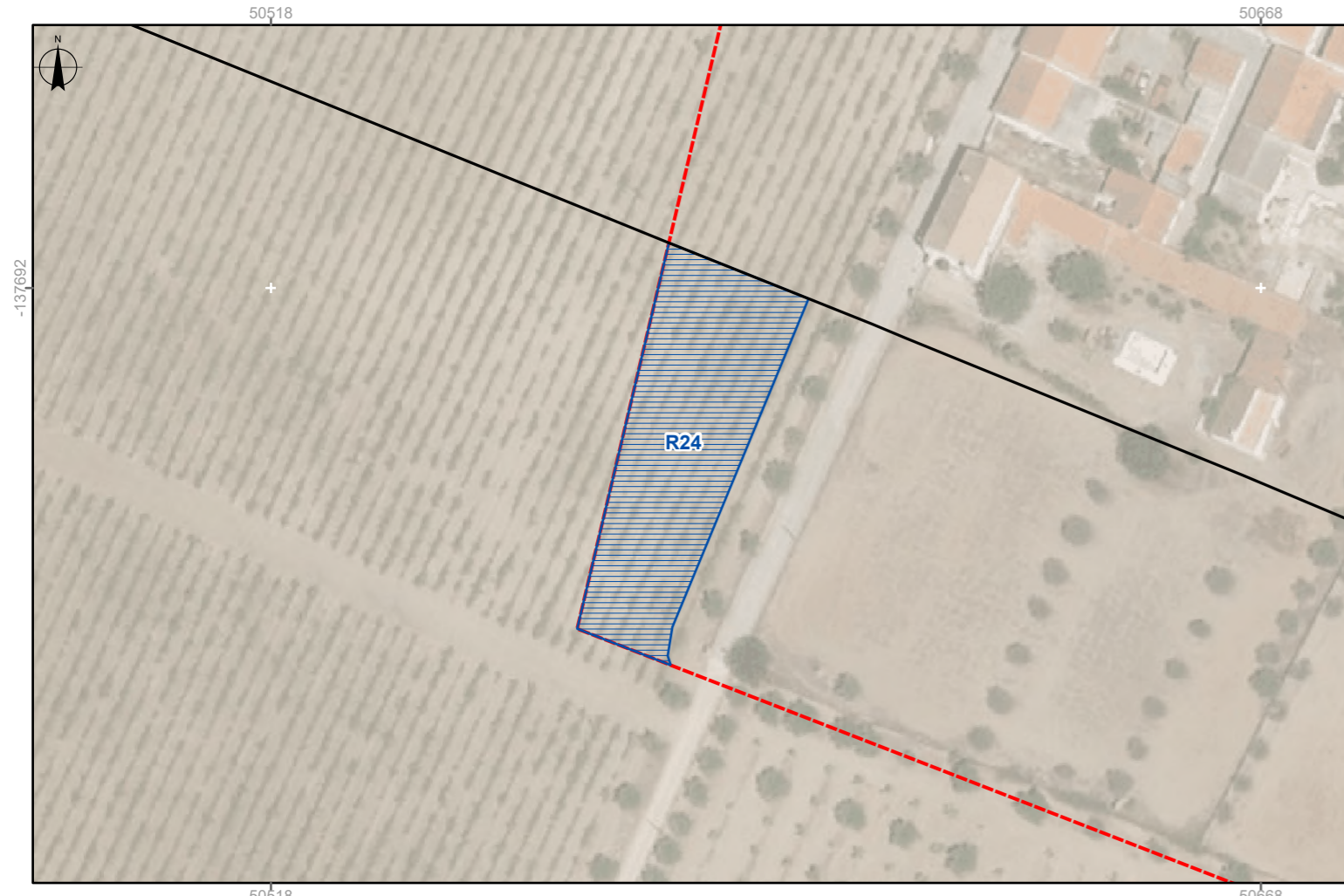
Espaços Agrícolas

Fundamentação

Diminuição do perímetro urbano em vigor

Ortofoto

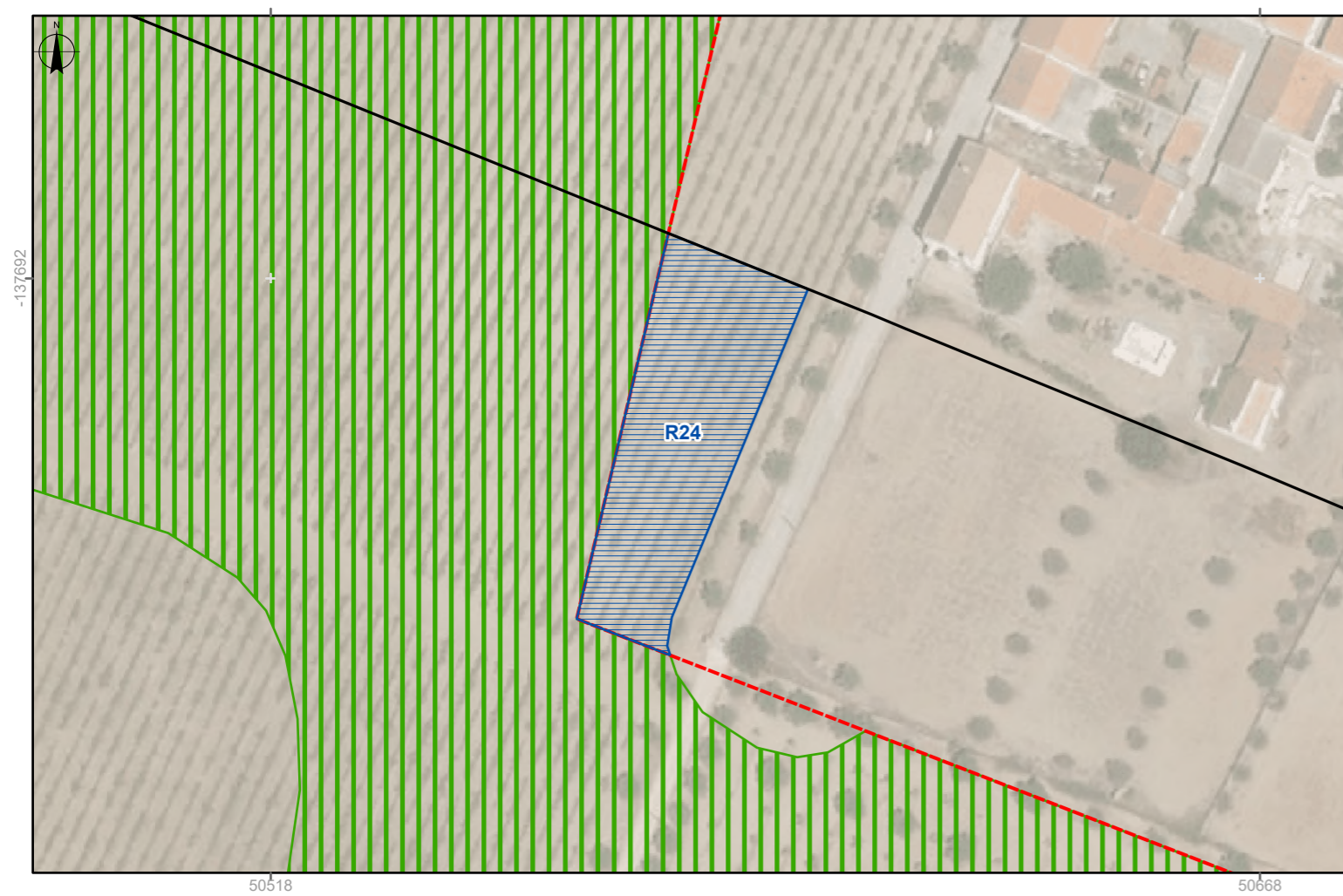
Planta de Ordenamento







0 50 m
 EPSG: 3763 (PT-TM06/ETRS89)
 Escala numérica: 1:1 000


Cartografia de Referência para elaboração da Carta Base: 1:10 000 (Extrato) Propriedade: Câmara Municipal de Reguengos de Monsaraz
 Carta Administrativa Oficial de Portugal (CAOP): DGT, 2023
 RAN Bruta: Equipa do Plano

Reserva Agrícola Nacional Bruta



Proposta de Reintegração da Reserva Agrícola Nacional no Município de Reguengos de Monsaraz

-  Proposta de reintegração da RAN
-  Perímetro urbano (PDM vigor)
- Solo Urbano Proposto**
-  Perímetro urbano
-  Espaço Habitacional

- Solo Rústico Proposto**
-  Espaços Agrícolas

- Proposta de RAN Bruta**
- 

Nº ordem: R24 Área (m2): 1074,85

Perímetro Urbano: Reguengos de Monsaraz

Freguesia: Reguengos de Monsaraz

Classificação no PDM em vigor:

Solo Urbano

Qualificação Proposta:

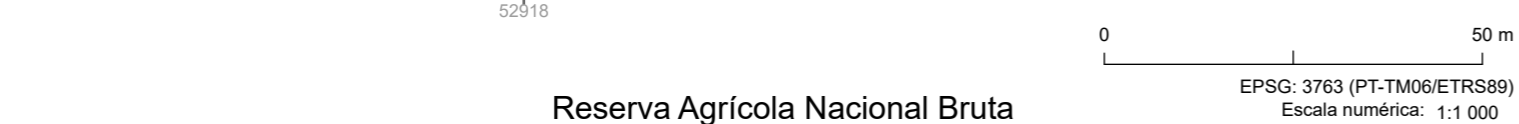
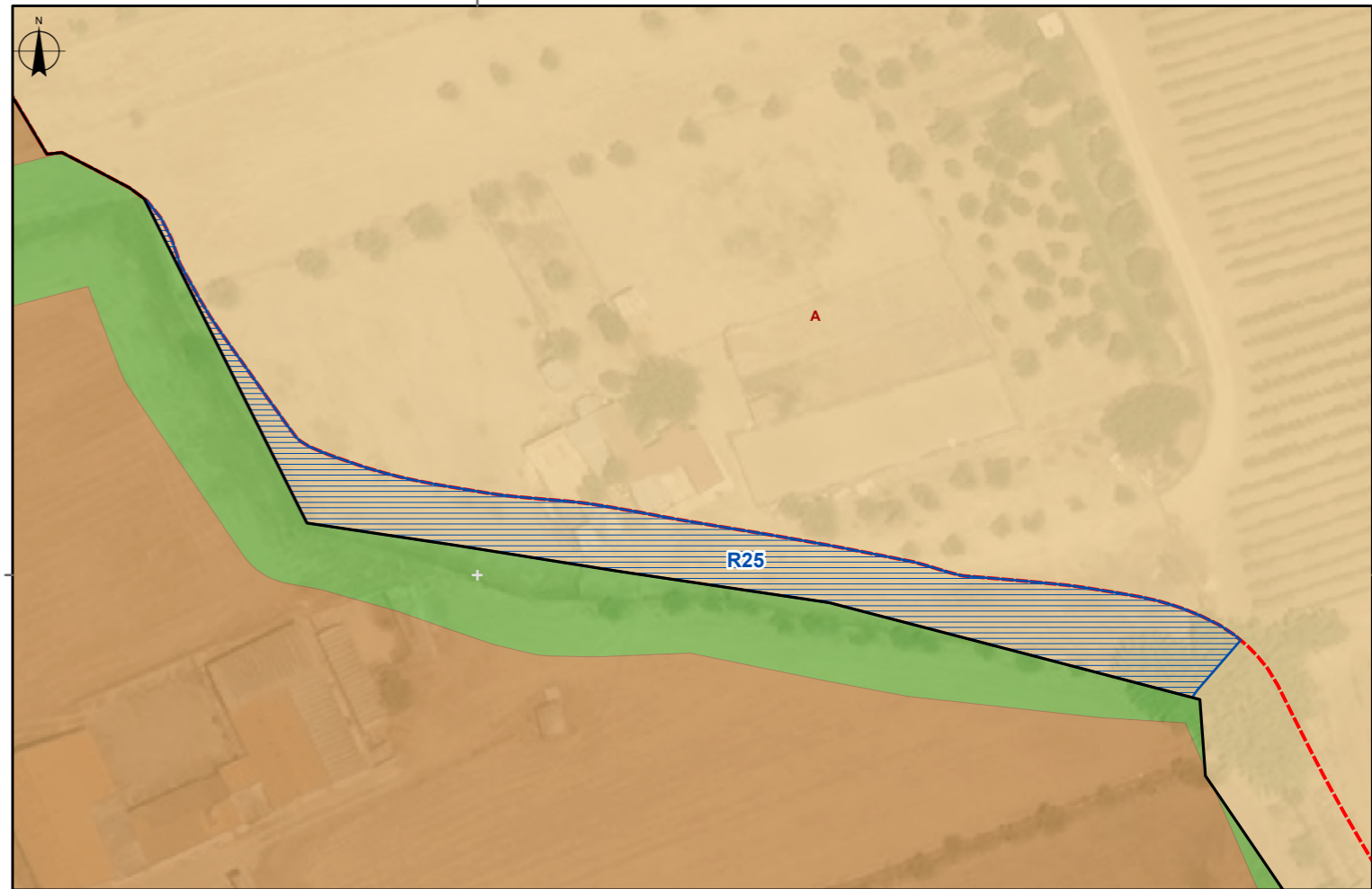
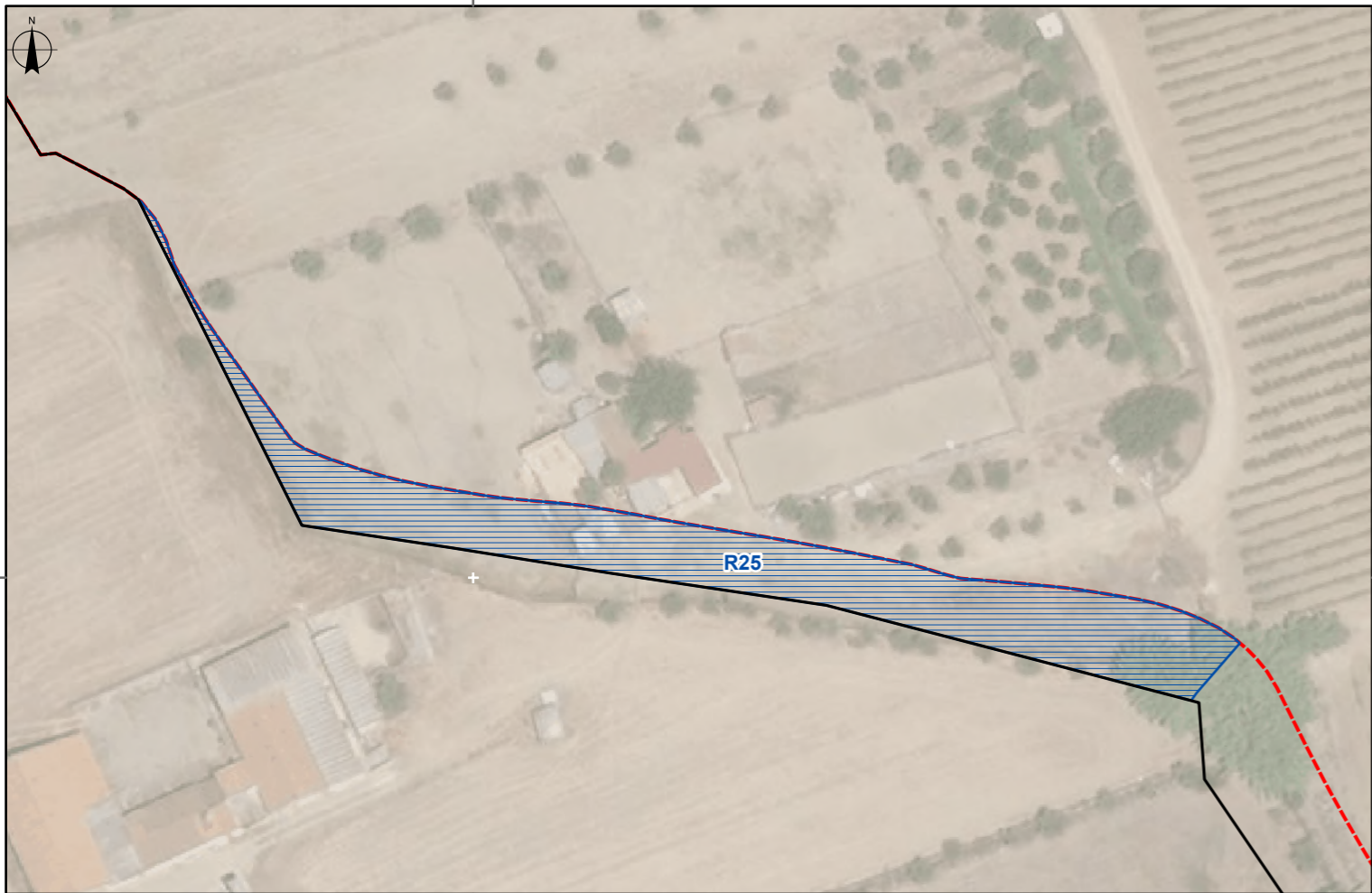
Espaços Agrícolas

Fundamentação

Diminuição do perímetro urbano em vigor

Ortofoto

Planta de Ordenamento



Reserva Agrícola Nacional Bruta

0 50 m
 EPSG: 3763 (PT-TM06/ETRS89)
 Escala numérica: 1:1 000

Cartografia de Referência para elaboração da Carta Base: 1:10 000 (Extrato) Propriedade: Câmara Municipal de Reguengos de Monsaraz
 Carta Administrativa Oficial de Portugal (CAOP): DGT, 2023
 RAN Bruta: Equipa do Plano

Proposta de Reintegração da Reserva Agrícola Nacional no Município de Reguengos de Monsaraz

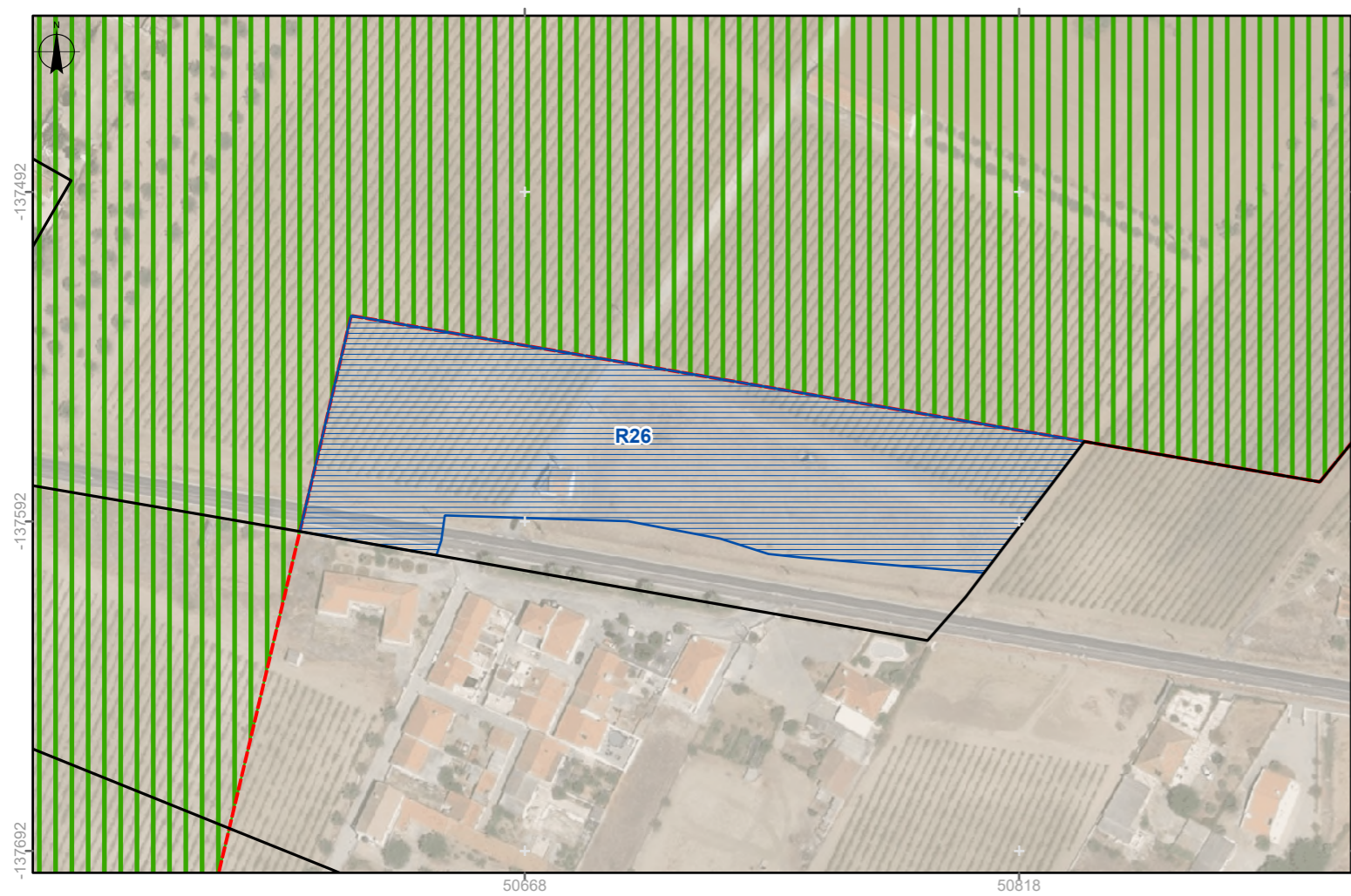
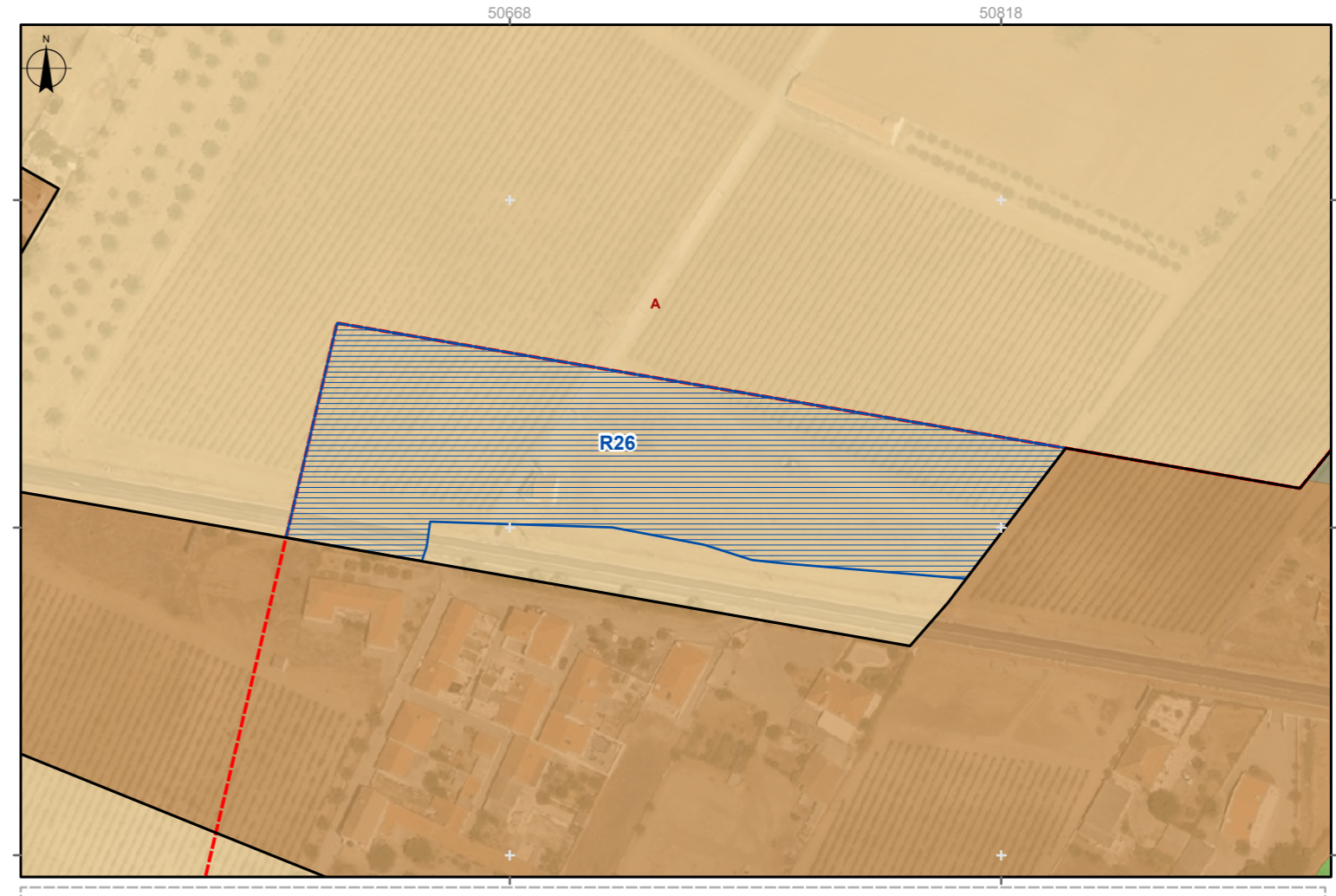
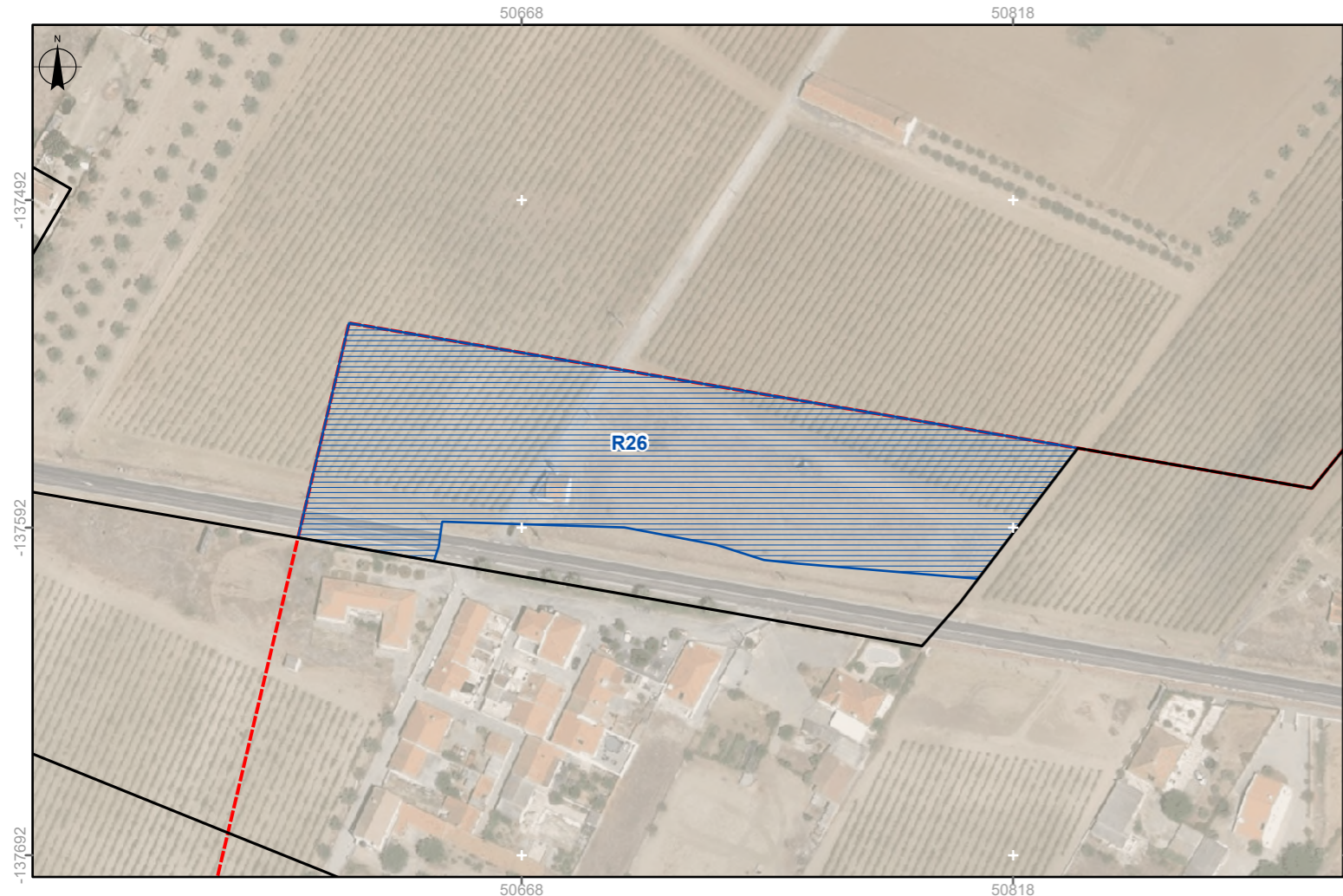
- Proposta de reintegração da RAN
- Perímetro urbano (PDM vigor)
- Solo Urbano Proposto**
- Perímetro urbano
- Espaço Habitacional
- Espaços Verdes
- Tipo I - Estrutura Ecológica Urbana Primária

- Solo Rústico Proposto**
- Espaços Agrícolas

- Proposta de RAN Bruta**
-

Nº ordem: R25	Área (m2): 1404,19
Perímetro Urbano: Reguengos de Monsaraz	
Freguesia: Reguengos de Monsaraz	
Classificação no PDM em vigor: Solo Urbano	
Qualificação Proposta: Espaços Agrícolas	







Fundamentação
 Diminuição do perímetro urbano em vigor




0 50 m
 EPSG: 3763 (PT-TM06/ETRS89)
 Escala numérica: 1:2 000

Cartografia de Referência para elaboração da Carta Base: 1:10 000 (Extrato) Propriedade: Câmara Municipal de Reguengos de Monsaraz
 Carta Administrativa Oficial de Portugal (CAOP): DGT, 2023
 RAN Bruta: Equipa do Plano

Proposta de Reintegração da Reserva Agrícola Nacional no Município de Reguengos de Monsaraz

-  Proposta de reintegração da RAN
-  Perímetro urbano (PDM vigor)
- Solo Urbano Proposto**
-  Perímetro urbano
-  Espaço Habitacional
- Espaços Verdes**
-  Tipo I - Estrutura Ecológica Urbana Primária
-  Tipo II - Estrutura Ecológica Urbana Secundária

- Solo Rústico Proposto**
-  Espaços Agrícolas

- Proposta de RAN Bruta**
- 

Nº ordem: R26 Área (m2): 11233,31

Perímetro Urbano: Reguengos de Monsaraz

Freguesia: Reguengos de Monsaraz

Classificação no PDM em vigor:

Solo Urbano

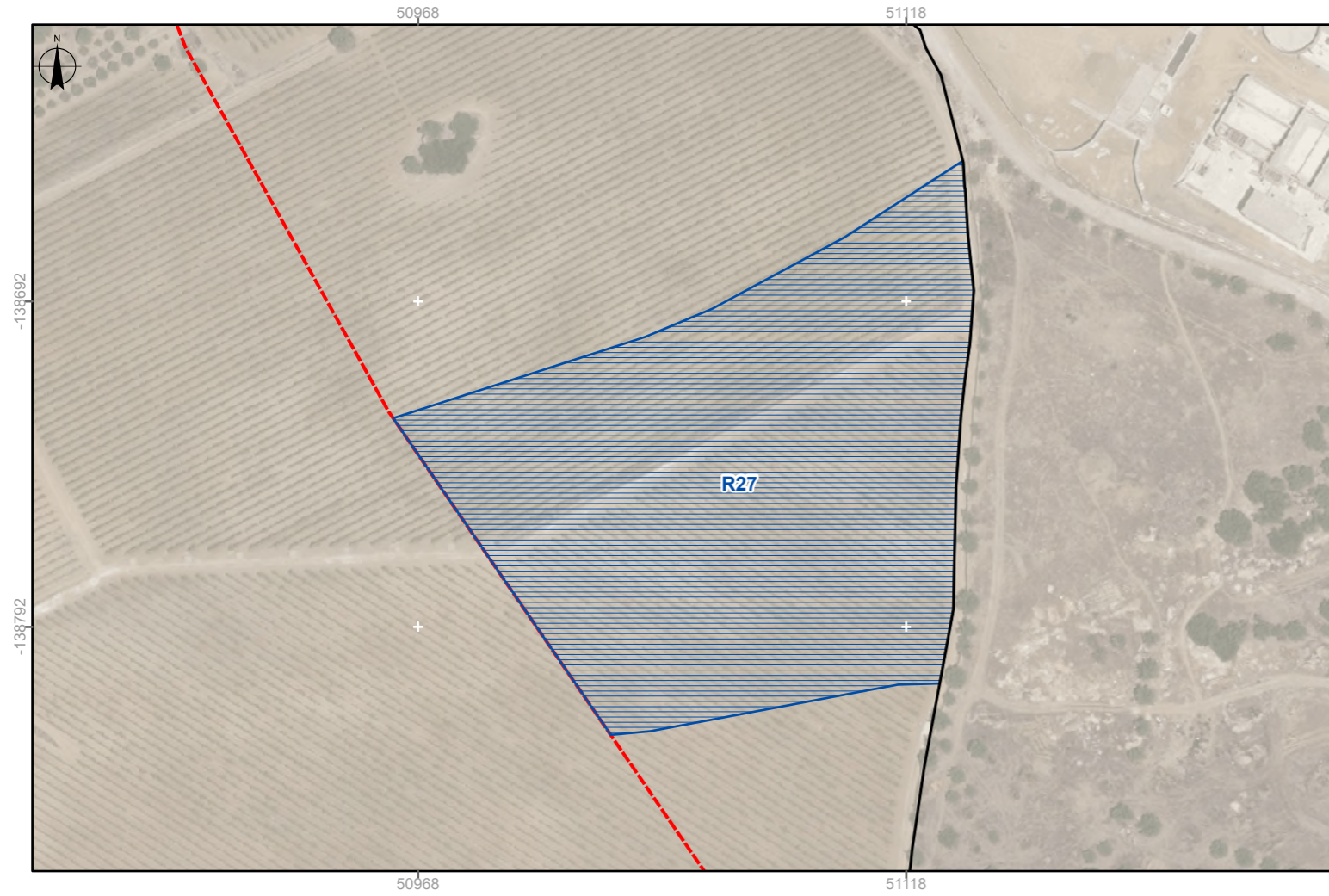
Qualificação Proposta:

Espaços Agrícolas

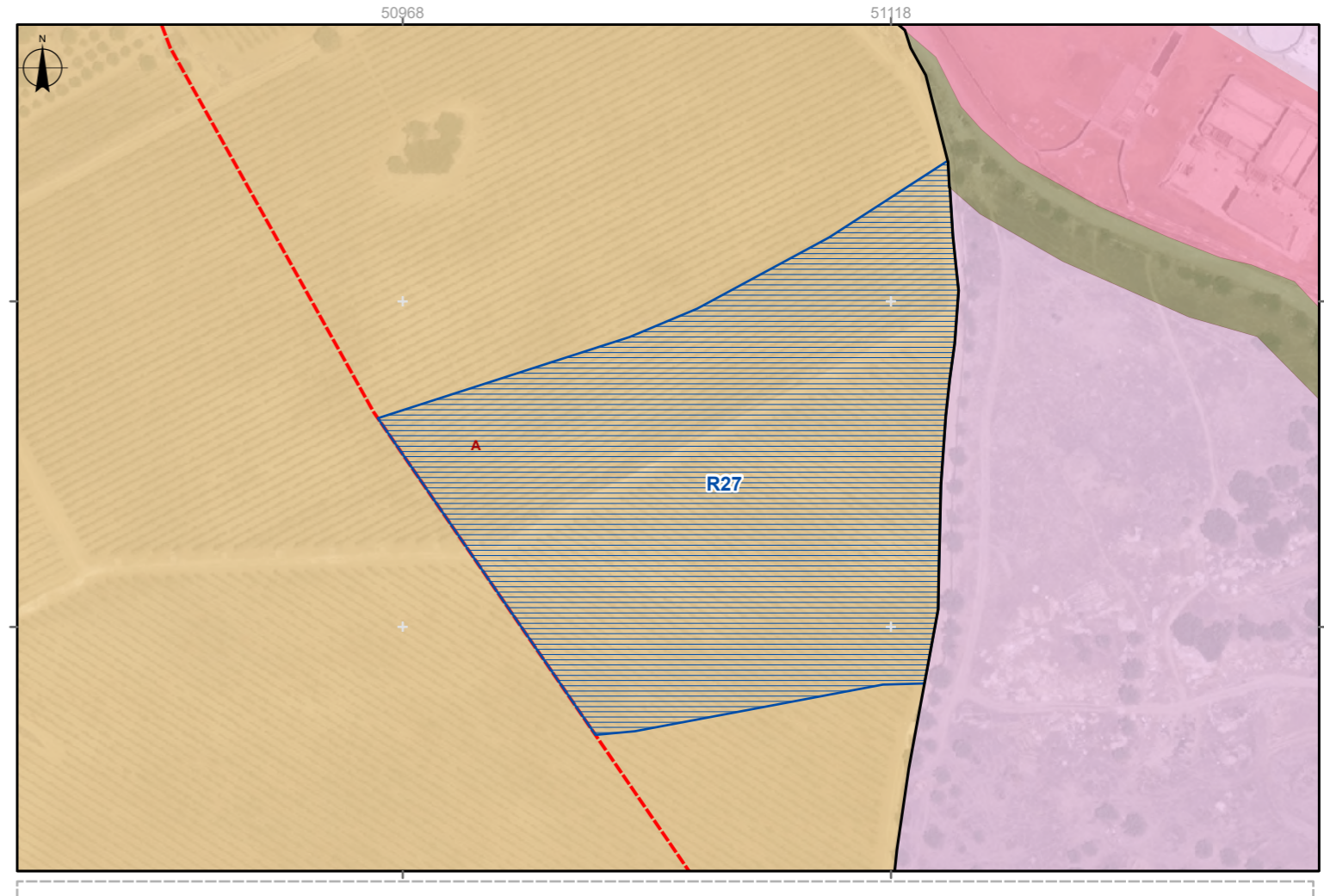
Fundamentação

Diminuição do perímetro urbano em vigor

Ortofoto



Planta de Ordenamento









Reserva Agrícola Nacional Bruta




0 50 m
 EPSG: 3763 (PT-TM06/ETRS89)
 Escala numérica: 1:2 000

Cartografia de Referência para elaboração da Carta Base: 1:10 000 (Extrato) Propriedade: Câmara Municipal de Reguengos de Monsaraz
 Carta Administrativa Oficial de Portugal (CAOP): DGT, 2023
 RAN Bruta: Equipa do Plano

Proposta de Reintegração da Reserva Agrícola Nacional no Município de Reguengos de Monsaraz

-  Proposta de reintegração da RAN
-  Perímetro urbano (PDM vigor)
- Solo Urbano Proposto**
-  Perímetro urbano
- Espaços de Atividades Económicas
-  Tipo I - Área Existente
-  Tipo II - Área para Expansão
- Espaços Verdes
-  Tipo II - Estrutura Ecológica Urbana Secundária

- Solo Rústico Proposto**
-  Espaços Agrícolas

- Proposta de RAN Bruta**
- 

Nº ordem: R27 **Área (m2):** 18551,78

Perímetro Urbano: Reguengos de Monsaraz

Freguesia: Reguengos de Monsaraz

Classificação no PDM em vigor:

Solo Urbano

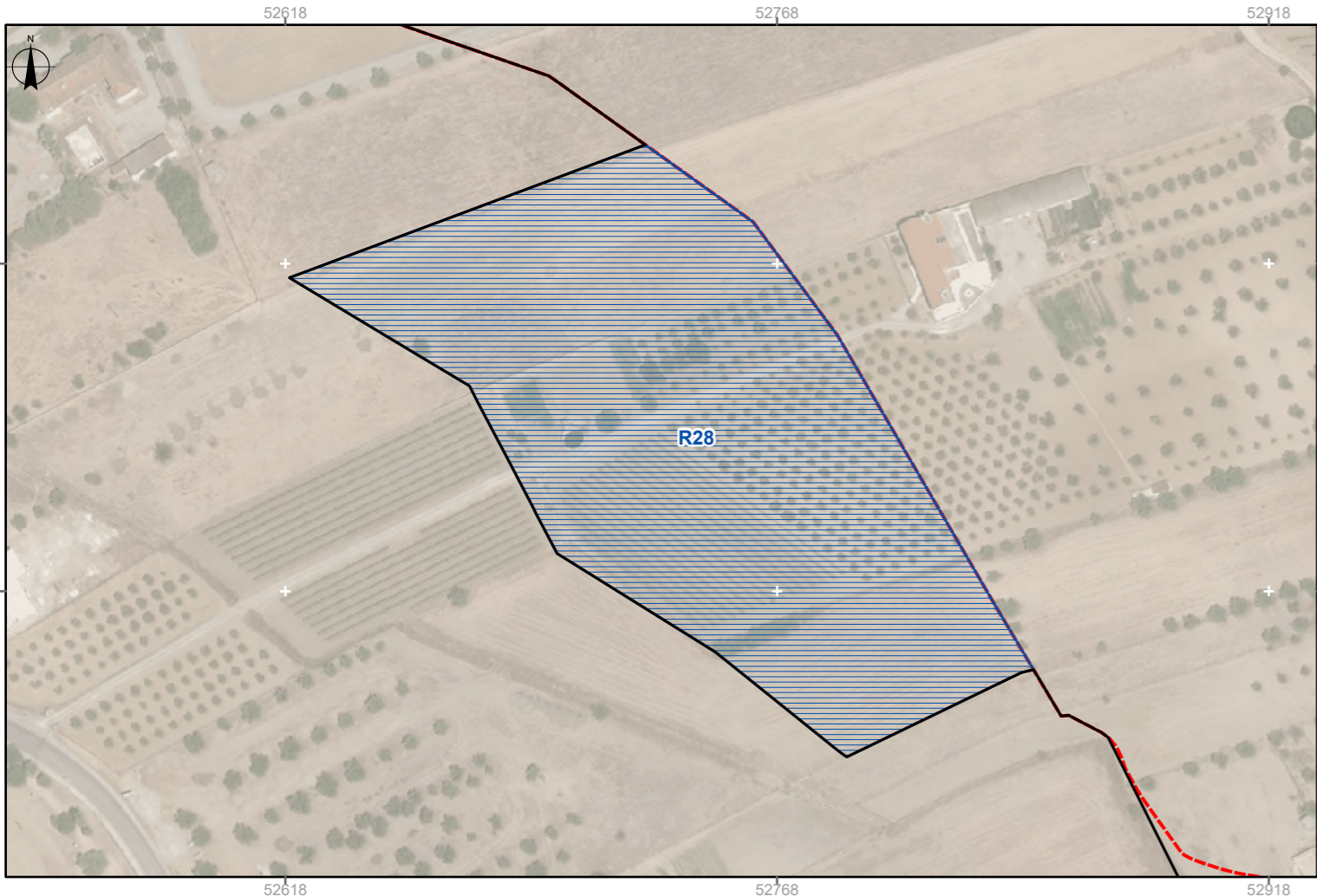
Qualificação Proposta:

Espaços Agrícolas

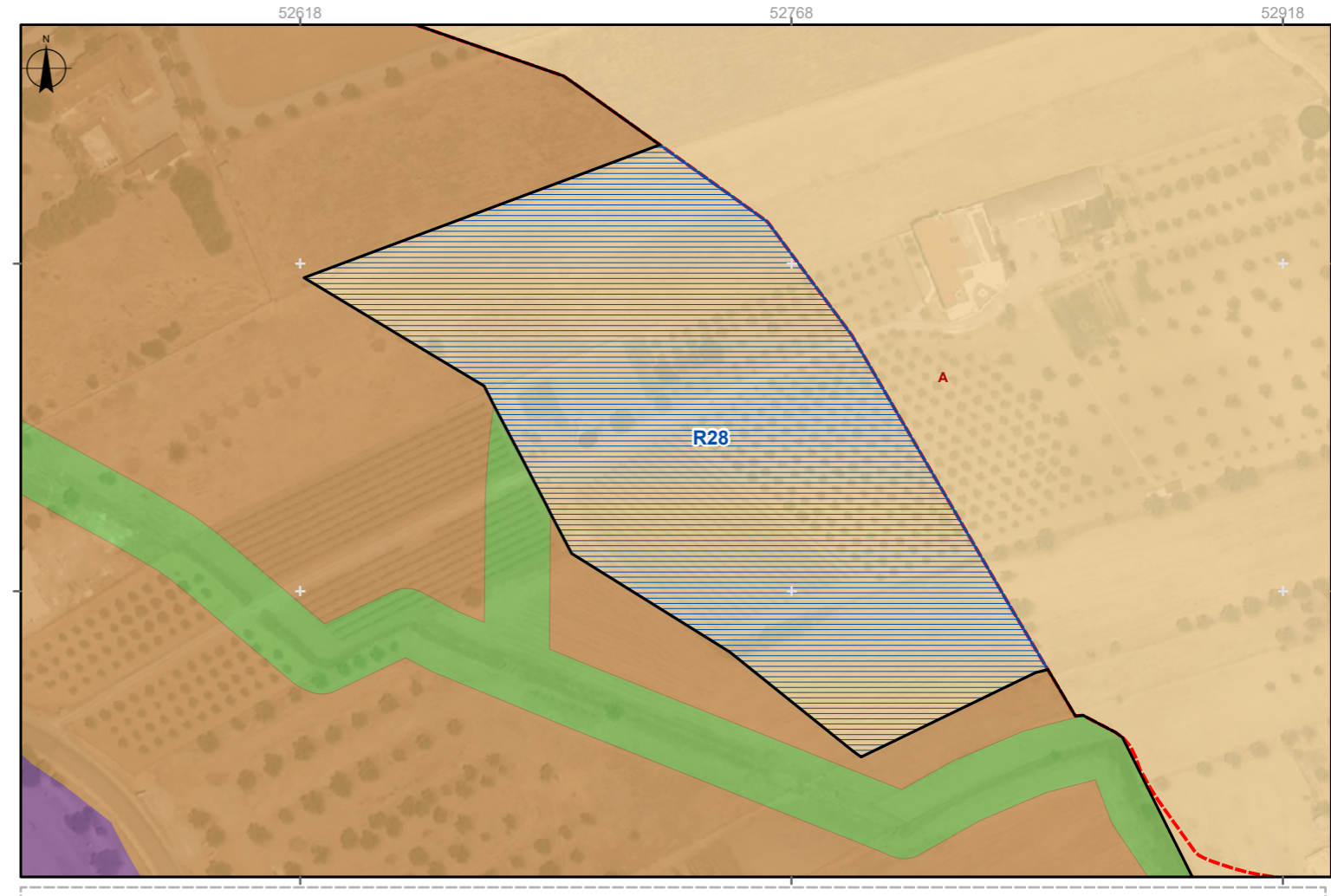
Fundamentação

Diminuição do perímetro urbano em vigor

Ortofoto

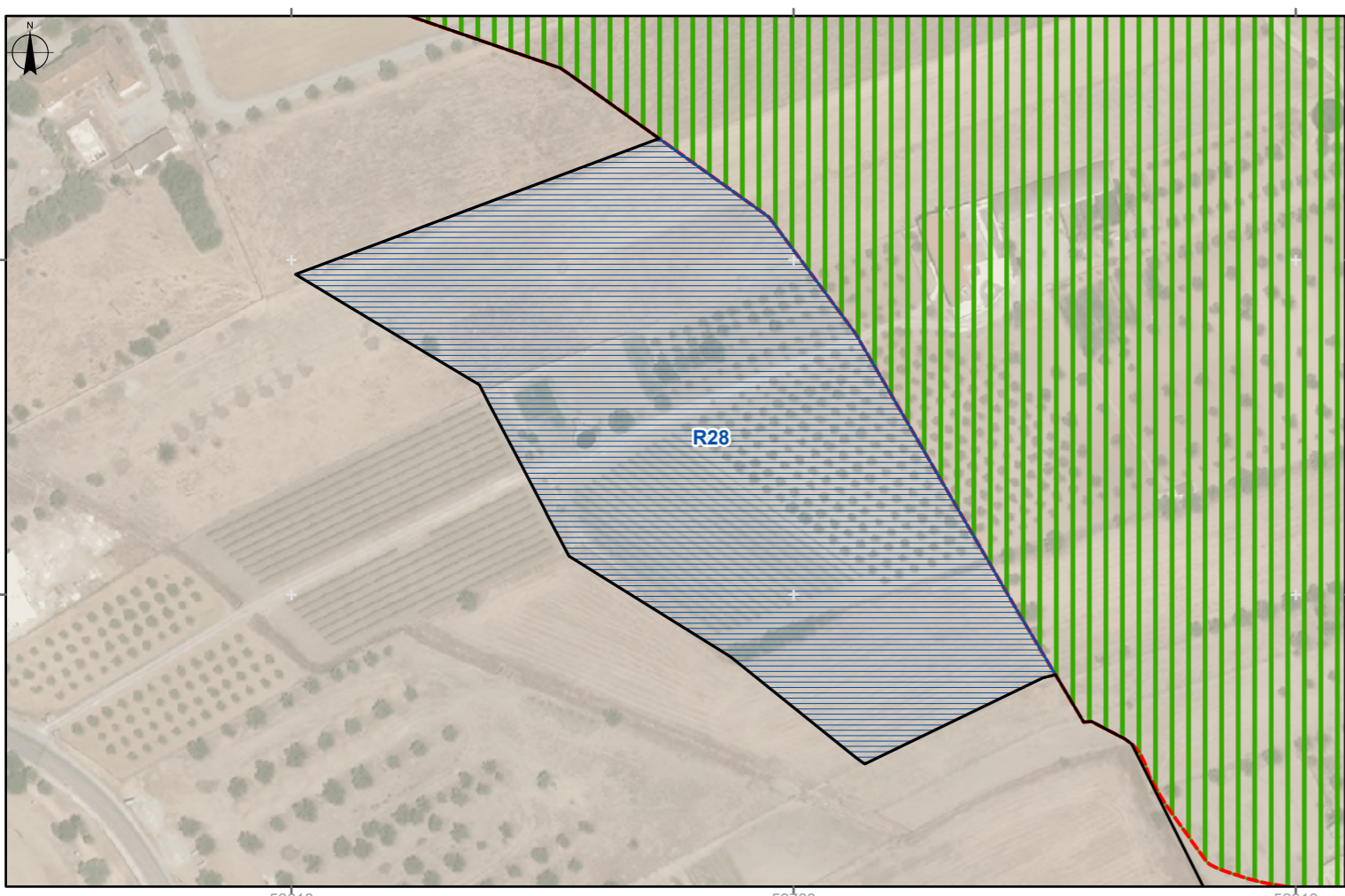


Planta de Ordenamento



Cartografia de Referência para elaboração da Carta Base: 1:10 000 (Extrato) Propriedade: Câmara Municipal de Reguengos de Monsaraz
 Carta Administrativa Oficial de Portugal (CAOP): DGT, 2023
 RAN Bruta: Equipa do Plano

Reserva Agrícola Nacional Bruta



EPSG: 3763 (PT-TM06/ETRS89)
 Escala numérica: 1:2 000

Proposta de Reintegração da Reserva Agrícola Nacional no Município de Reguengos de Monsaraz

- Proposta de reintegração da RAN
- Perímetro urbano (PDM vigor)
- Solo Urbano Proposto**
- Perímetro urbano
- Espaço Habitacional
- Espaços de uso especial – Equipamentos
- Espaços Verdes**
- Tipo I - Estrutura Ecológica Urbana Primária

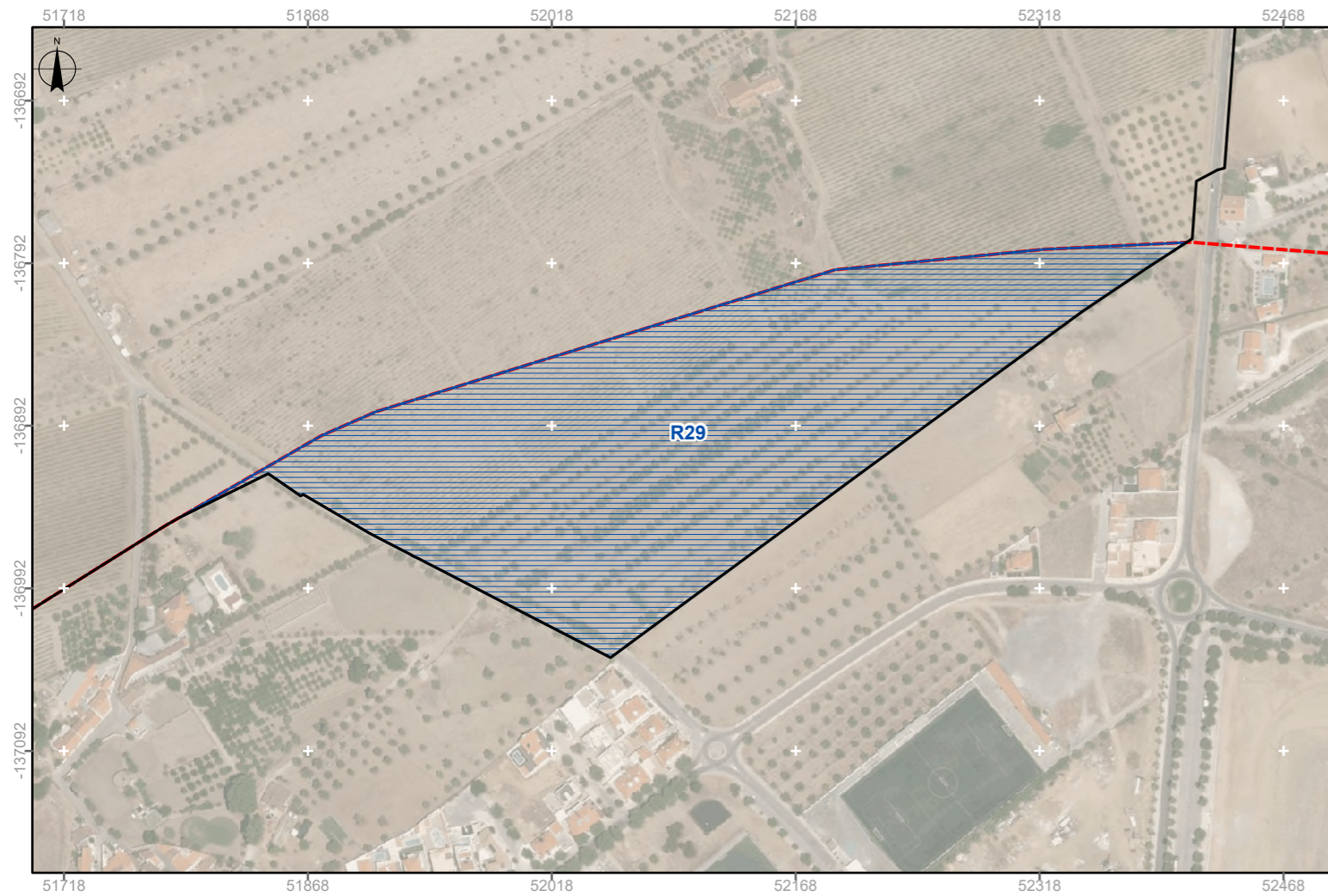
- Solo Rústico Proposto**
- Espaços Agrícolas

- Proposta de RAN Bruta**
-

Nº ordem: R28	Área (m2): 19076,38
Perímetro Urbano: Reguengos de Monsaraz	
Freguesia: Reguengos de Monsaraz	
Classificação no PDM em vigor:	
Solo Urbano	
Qualificação Proposta:	
Espaços Agrícolas	

Fundamentação
 Diminuição do perímetro urbano em vigor

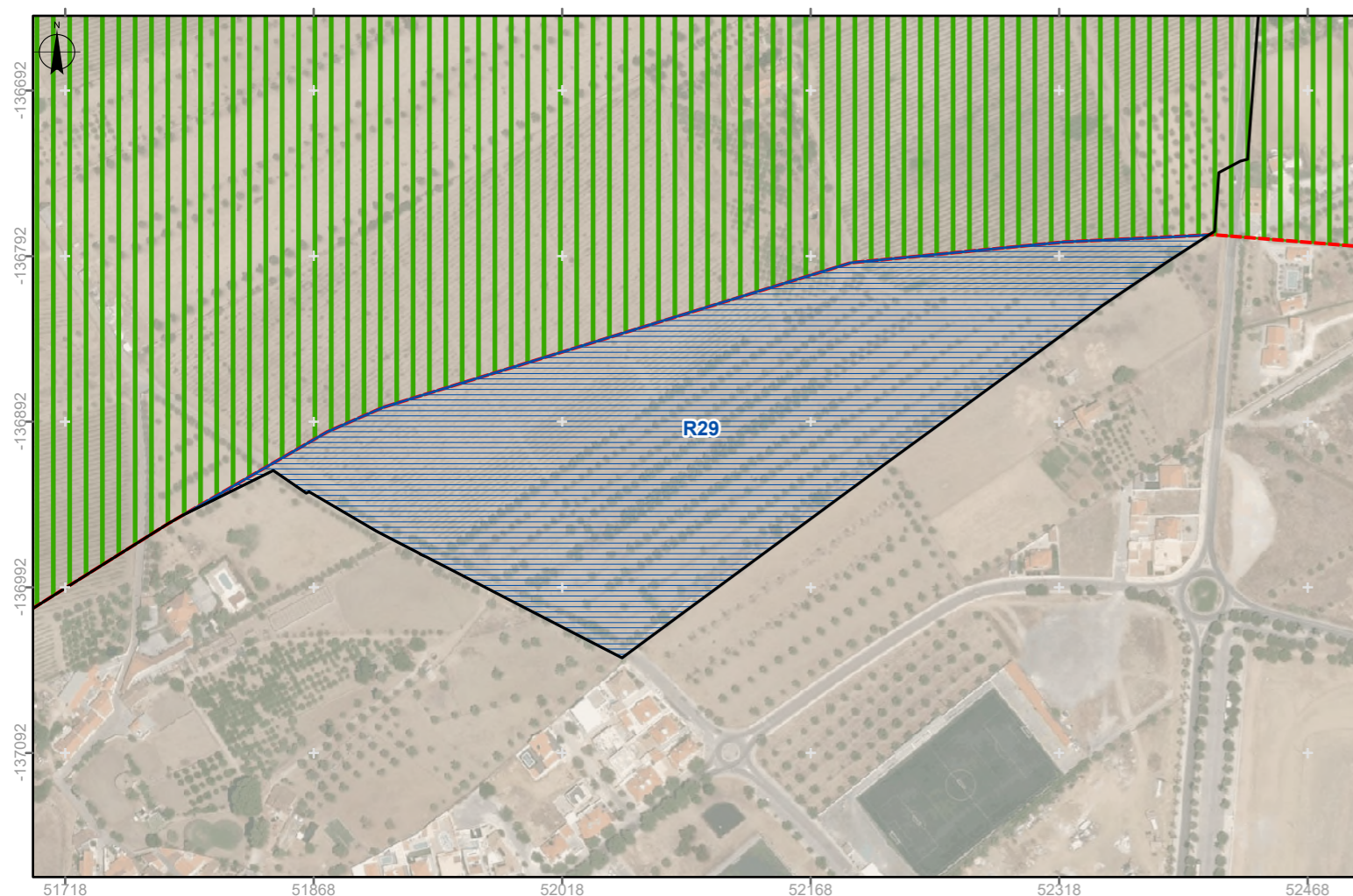
Ortofoto



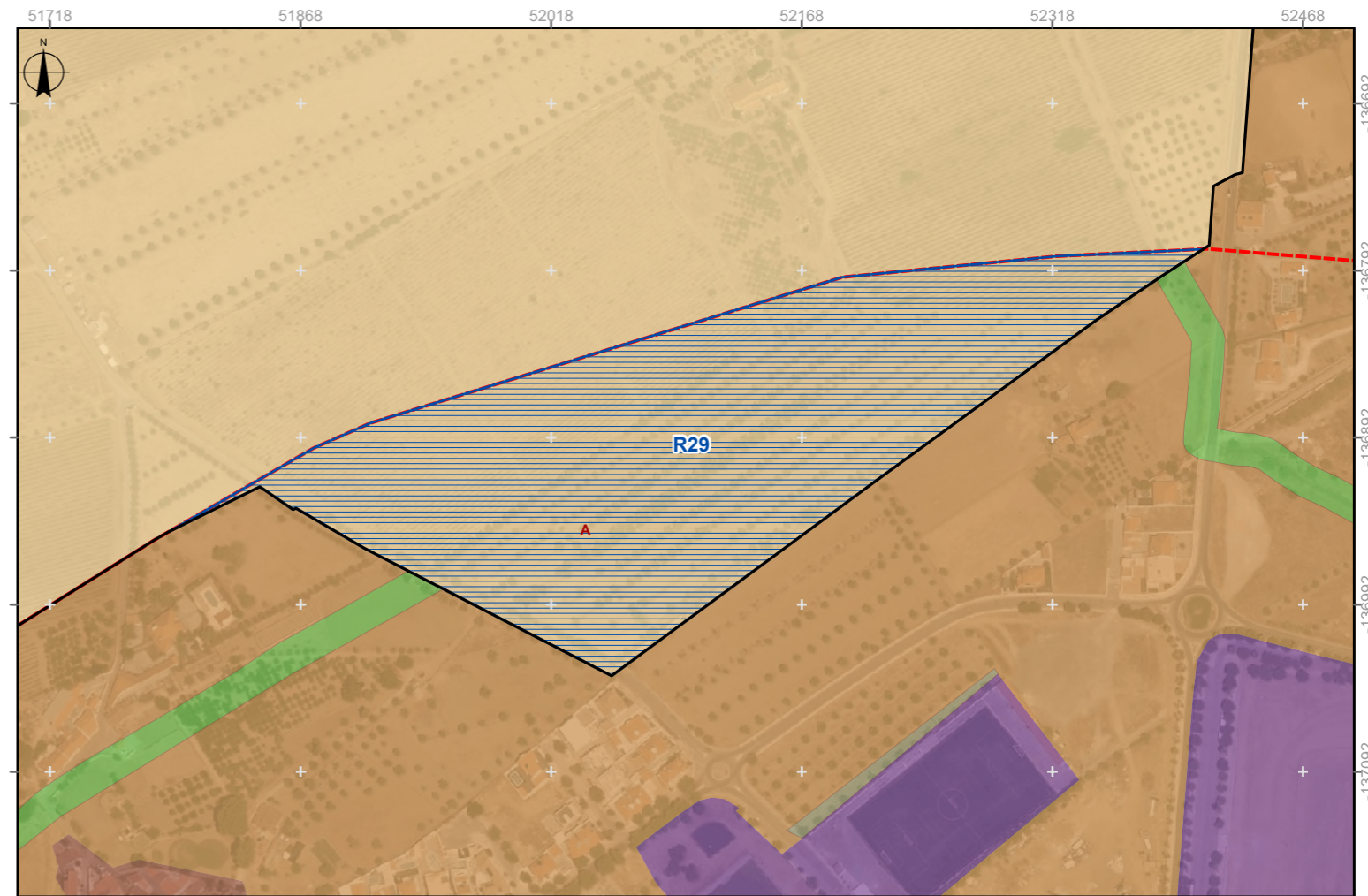
0 50 m

EPSG: 3763 (PT-TM06/ETRS89)
Escala numérica: 1:4 000

Reserva Agrícola Nacional Bruta












Planta de Ordenamento



Cartografia de Referência para elaboração da Carta Base: 1:10 000 (Extrato) Propriedade: Câmara Municipal de Reguengos de Monsaraz
Carta Administrativa Oficial de Portugal (CAOP): DGT, 2023
RAN Bruta: Equipa do Plano

Proposta de Reintegração da Reserva Agrícola Nacional no Município de Reguengos de Monsaraz

-  Proposta de reintegração da RAN
-  Perímetro urbano (PDM vigor)
- Solo Urbano Proposto**
-  Perímetro urbano
- Solo Urbano
- Espaços Centrais
-  Tipo I - Reguengos de Monsaraz
-  Espaço Habitacional
-  Espaços de uso especial – Equipamentos
- Espaços Verdes
-  Tipo I - Estrutura Ecológica Urbana Primária
-  Tipo II - Estrutura Ecológica Urbana Secundária

- Solo Rústico Proposto**
-  Espaços Agrícolas

- Proposta de RAN Bruta**
- 

Nº ordem: R29 Área (m2): 60309,31

Perímetro Urbano: Reguengos de Monsaraz

Freguesia: Reguengos de Monsaraz

Classificação no PDM em vigor:

Solo Urbano

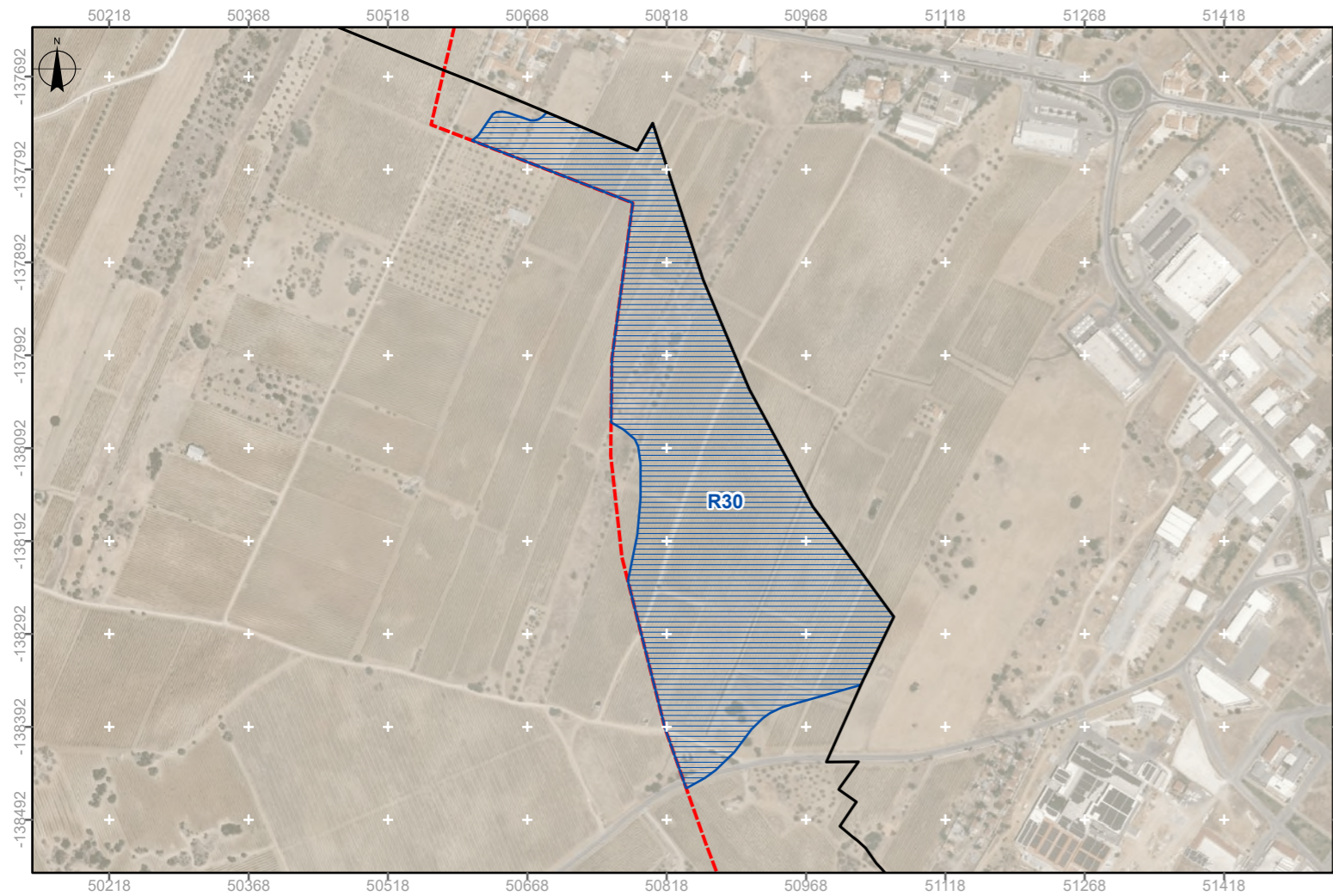
Qualificação Proposta:

Espaços Agrícolas

Fundamentação

Diminuição do perímetro urbano em vigor

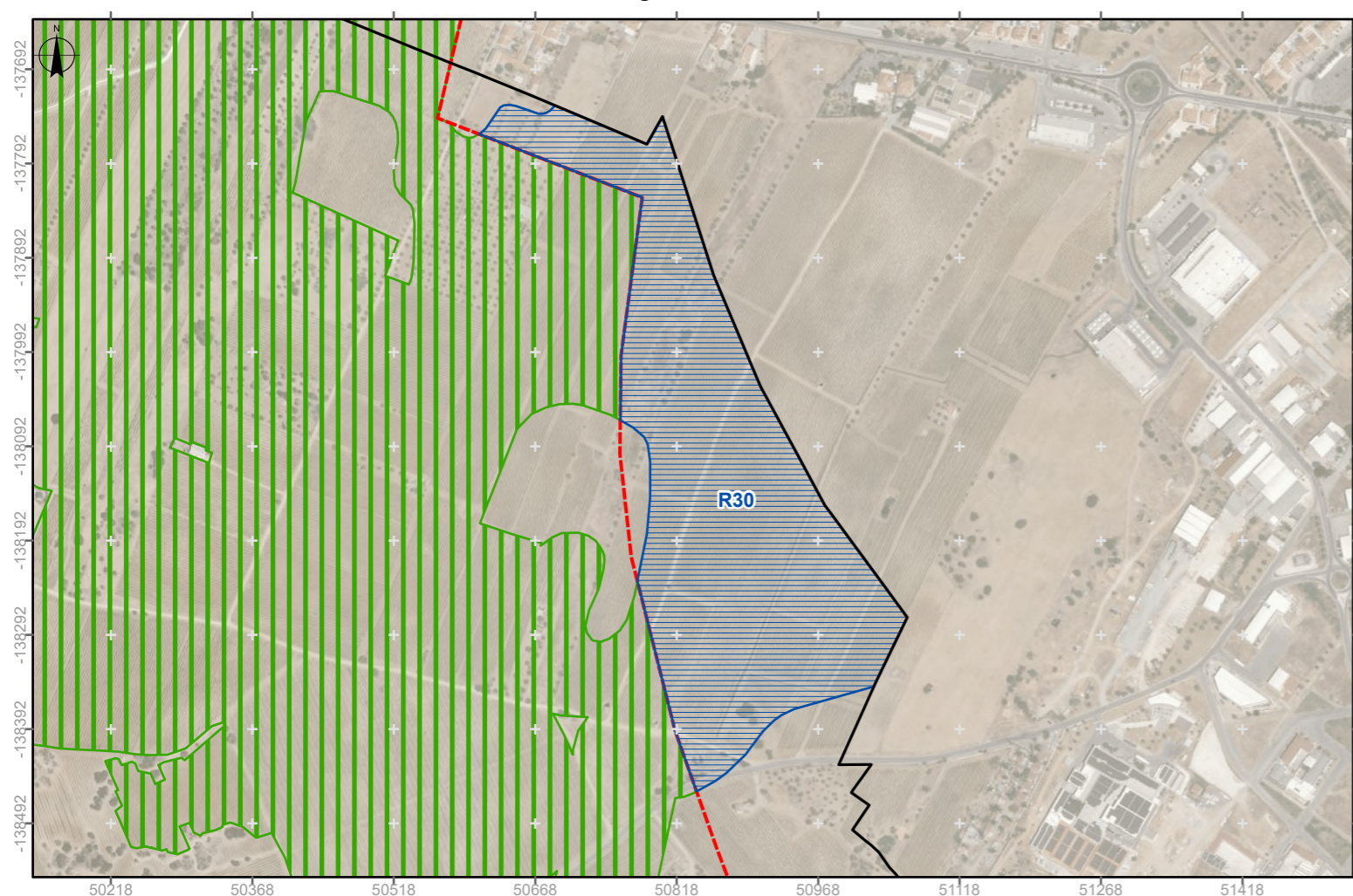
Ortofoto



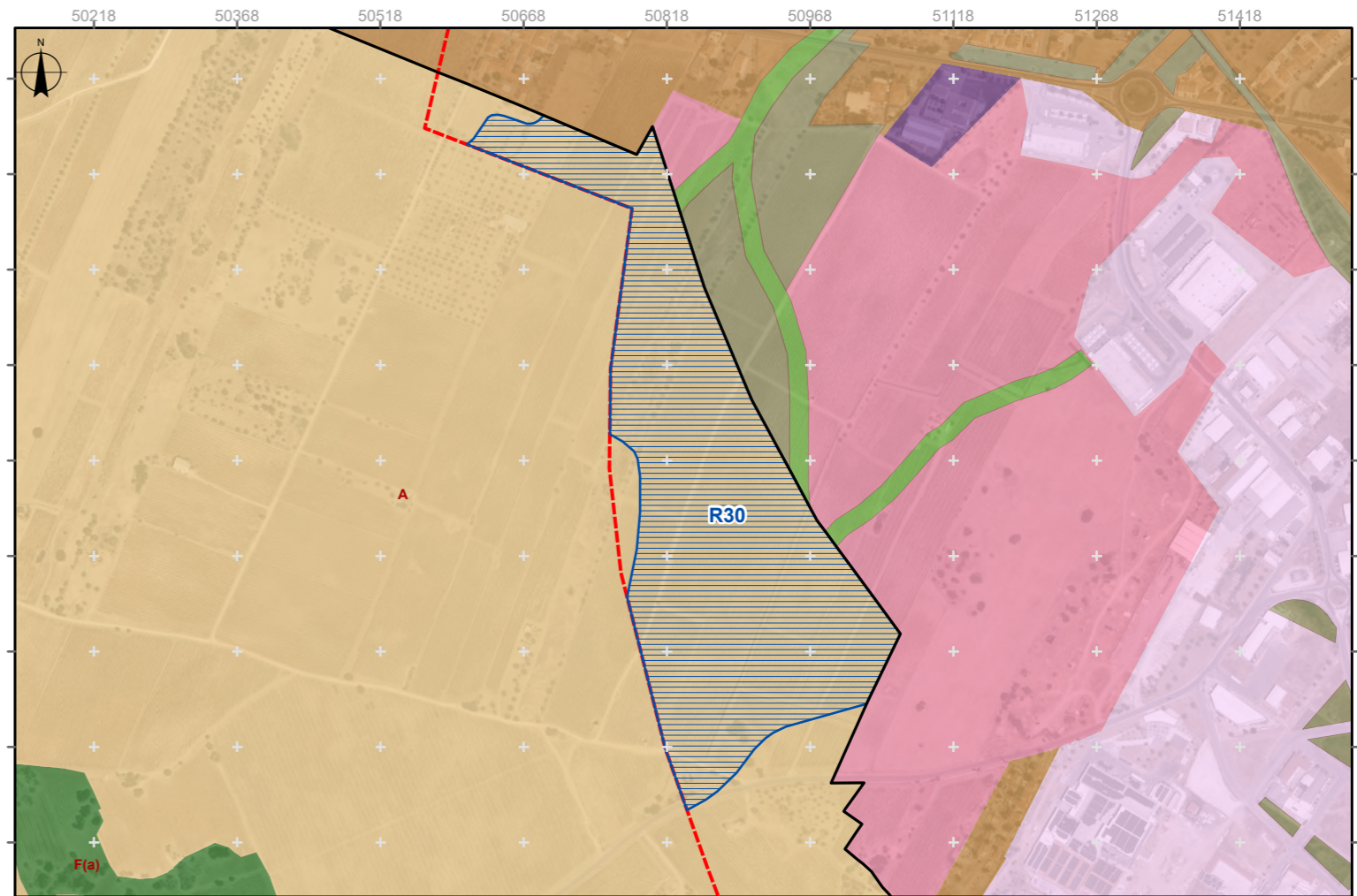
0 50 m

EPSG: 3763 (PT-TM06/ETRS89)
Escala numérica: 1:7 000

Reserva Agrícola Nacional Bruta



Planta de Ordenamento



Cartografia de Referência para elaboração da Carta Base: 1:10 000 (Extrato) Propriedade: Câmara Municipal de Reguengos de Monsaraz
Carta Administrativa Oficial de Portugal (CAOP): DGT, 2023
RAN Bruta: Equipa do Plano

Proposta de Reintegração da Reserva Agrícola Nacional no Município de Reguengos de Monsaraz

- Proposta de reintegração da RAN
- Perímetro urbano (PDM vigor)
- Solo Urbano Proposto**
- Perímetro urbano
- Espaço Habitacional
- Espaços de uso especial – Equipamentos
- Espaços de Atividades Económicas**
- Tipo I - Área Existente
- Tipo II - Área para Expansão
- Espaços Verdes**
- Tipo I - Estrutura Ecológica Urbana Primária
- Tipo II - Estrutura Ecológica Urbana Secundária
- Solo Rústico Proposto**
- Espaços Agrícolas
- Espaços Florestais**
- Espaços Mistos de Uso Silvícola e Agrícola

Proposta de RAN Bruta



Nº ordem: R30 Área (m2): 108087,68

Perímetro Urbano: Reguengos de Monsaraz

Freguesia: Reguengos de Monsaraz

Classificação no PDM em vigor:

Solo Urbano

Qualificação Proposta:

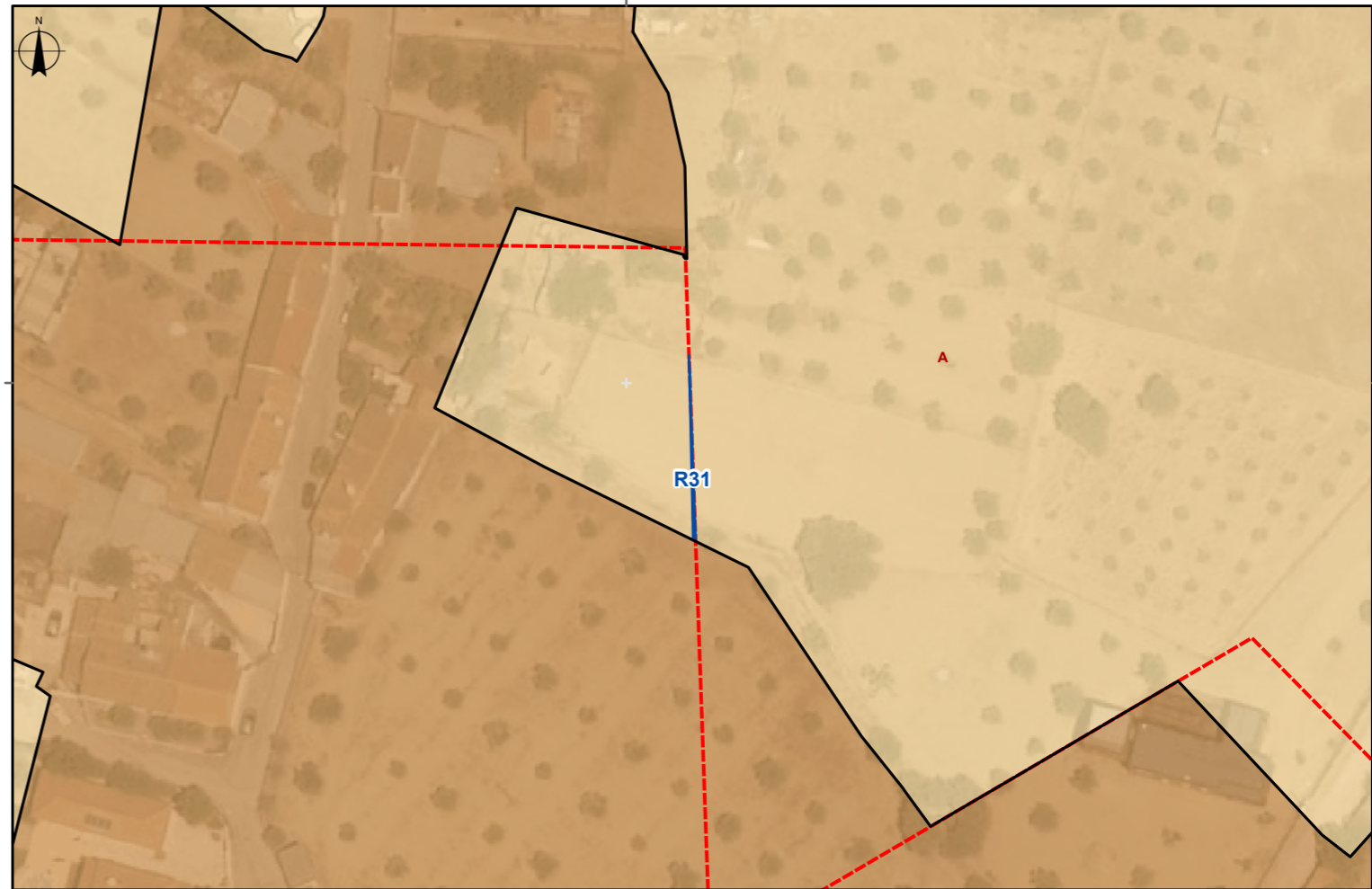
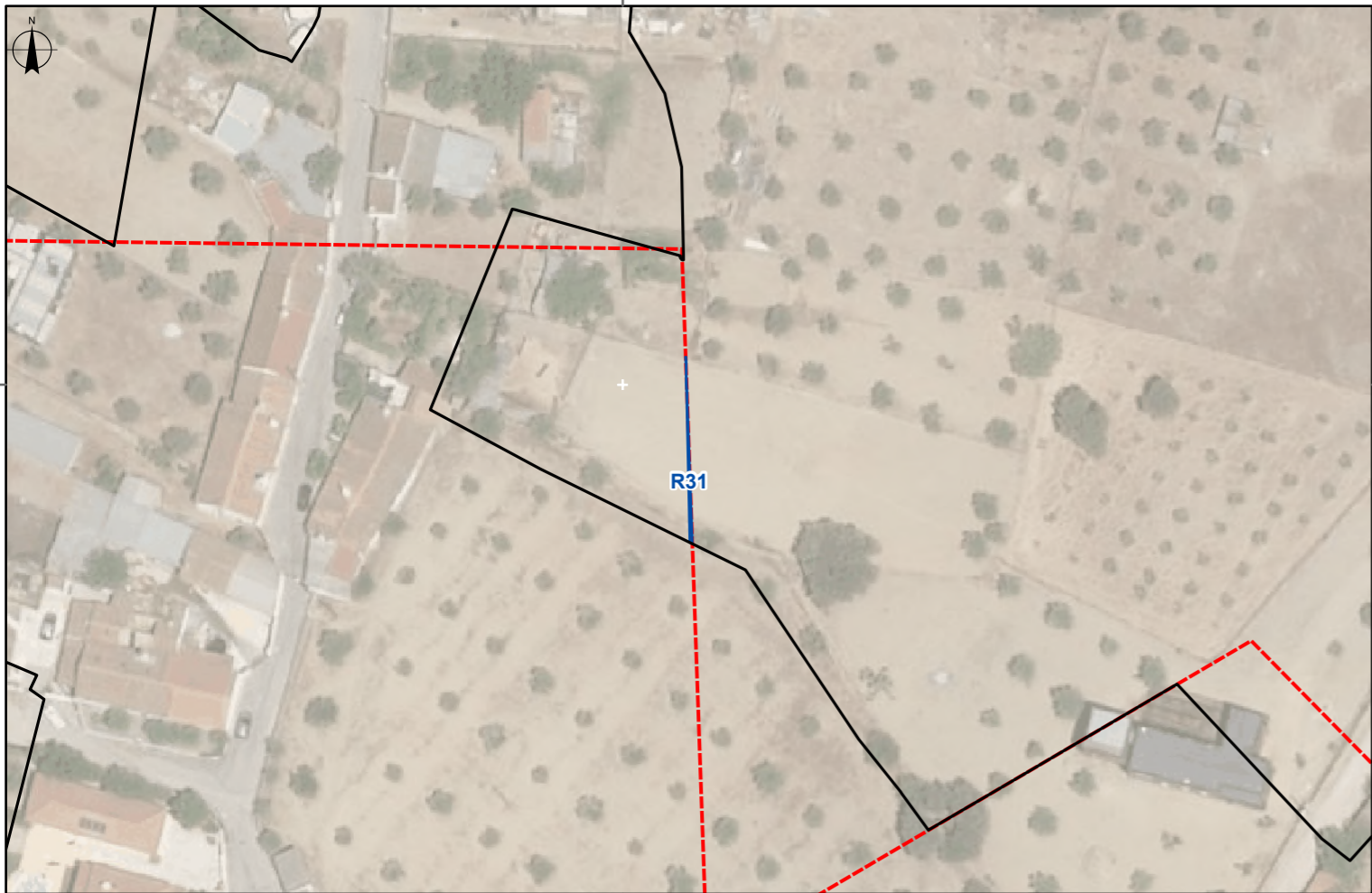
Espaços Agrícolas

Fundamentação

Diminuição do perímetro urbano em vigor

Ortofoto

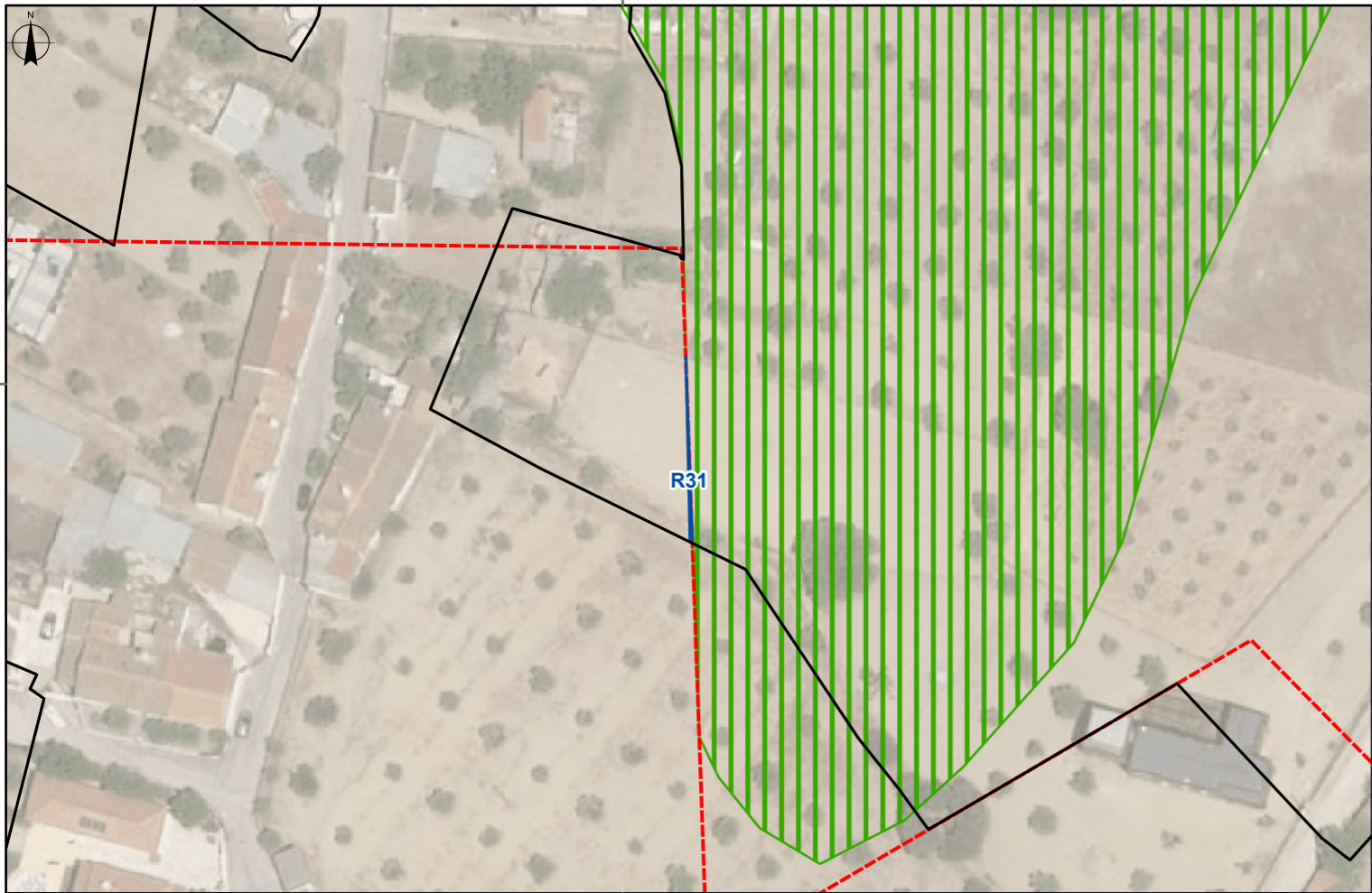
Planta de Ordenamento







0 50 m
 EPSG: 3763 (PT-TM06/ETRS89)
 Escala numérica: 1:1 000


Cartografia de Referência para elaboração da Carta Base: 1:10 000 (Extrato) Propriedade: Câmara Municipal de Reguengos de Monsaraz
 Carta Administrativa Oficial de Portugal (CAOP): DGT, 2023
 RAN Bruta: Equipa do Plano

Reserva Agrícola Nacional Bruta



Proposta de Reintegração da Reserva Agrícola Nacional no Município de Reguengos de Monsaraz

-  Proposta de reintegração da RAN
-  Perímetro urbano (PDM vigor)
- Solo Urbano Proposto**
-  Perímetro urbano
-  Espaço Habitacional

- Solo Rústico Proposto**
-  Espaços Agrícolas

- Proposta de RAN Bruta**
- 

Nº ordem: R31 Área (m2): 5,28

Perímetro Urbano: Santo António do Baldio

Freguesia: Santo António do Baldio

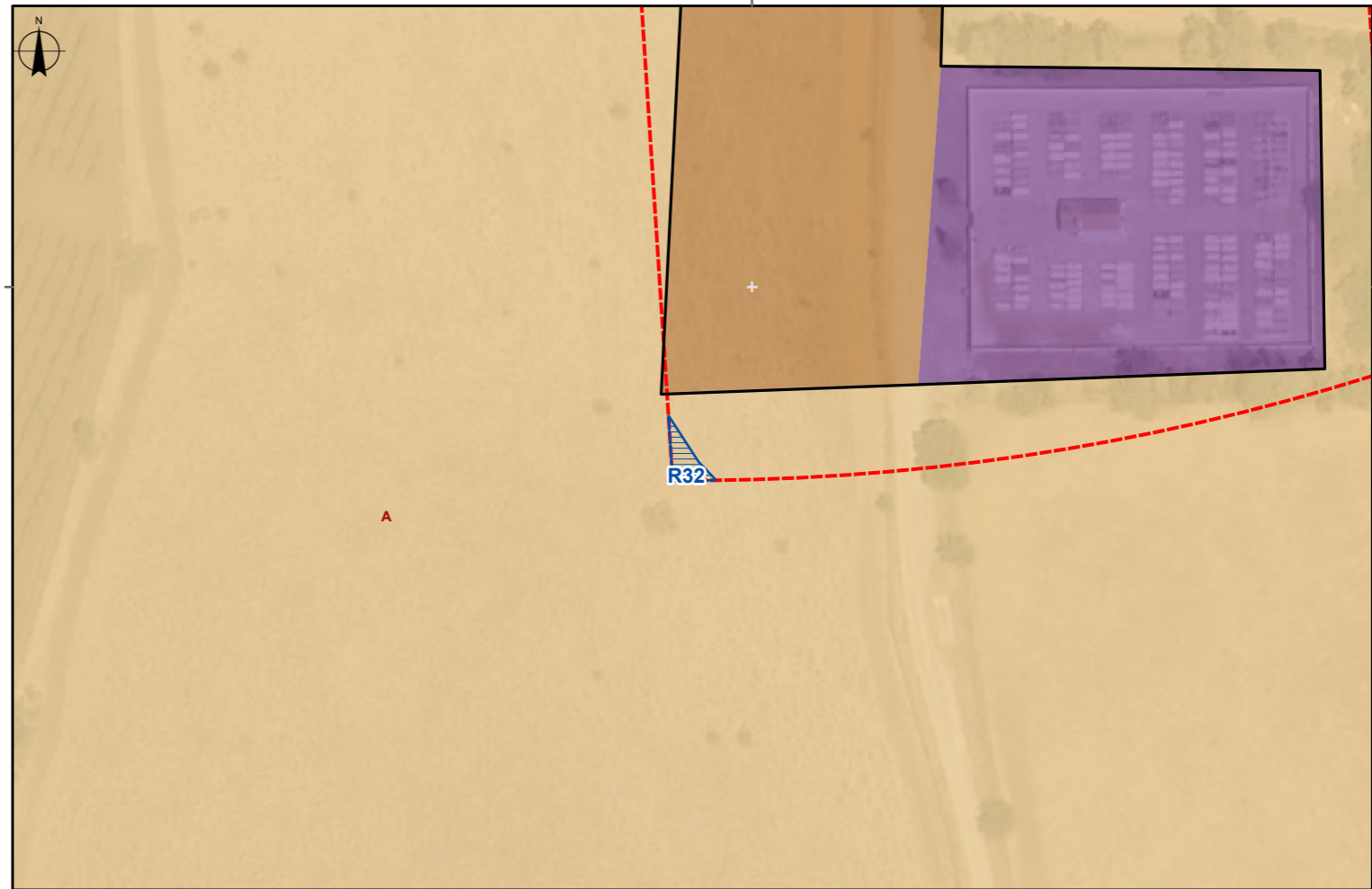
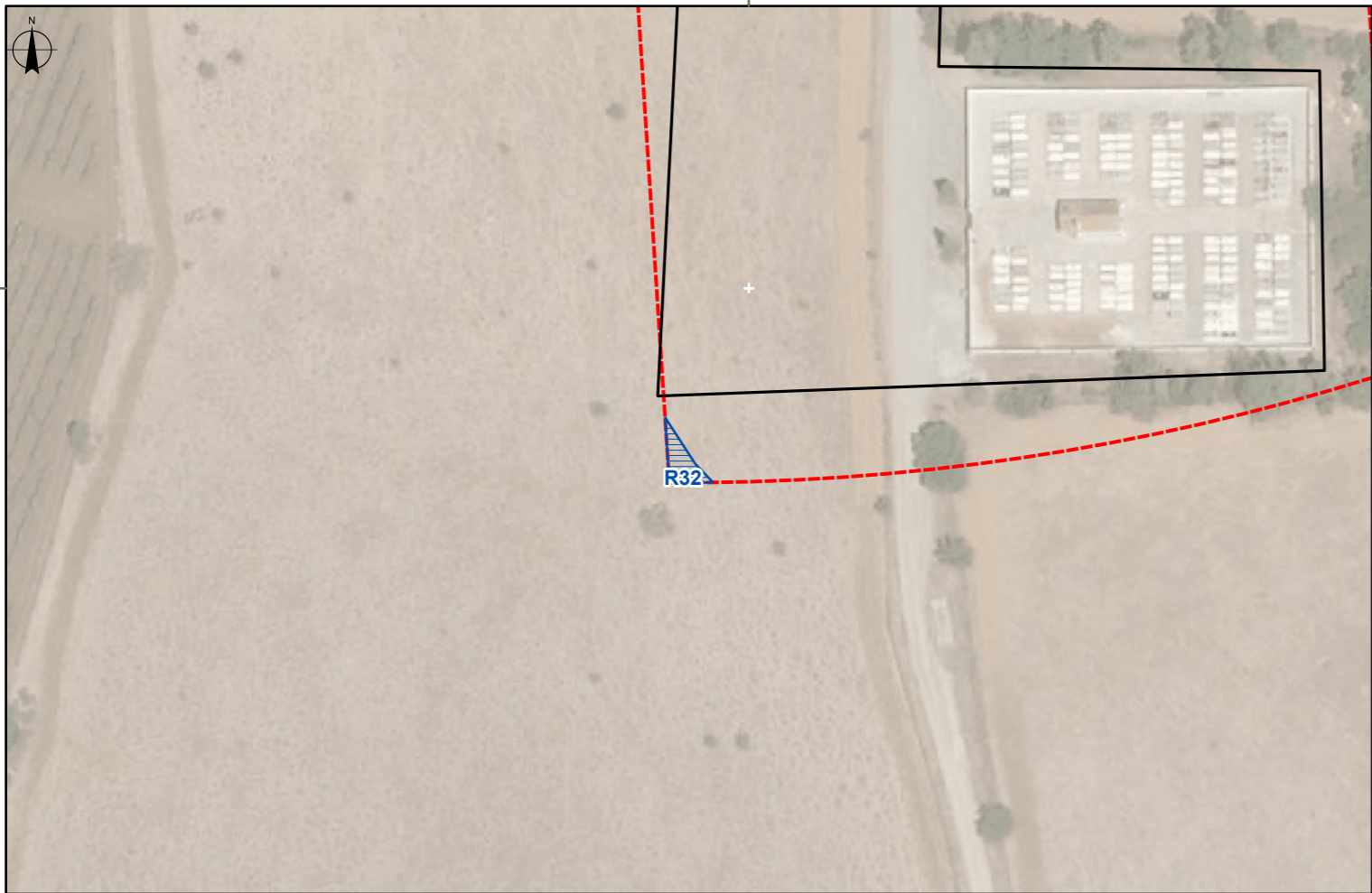
Classificação no PDM em vigor:
 Solo Urbano

Qualificação Proposta:
 Espaços Agrícolas

Fundamentação
 Diminuição do perímetro urbano em vigor

Ortofoto

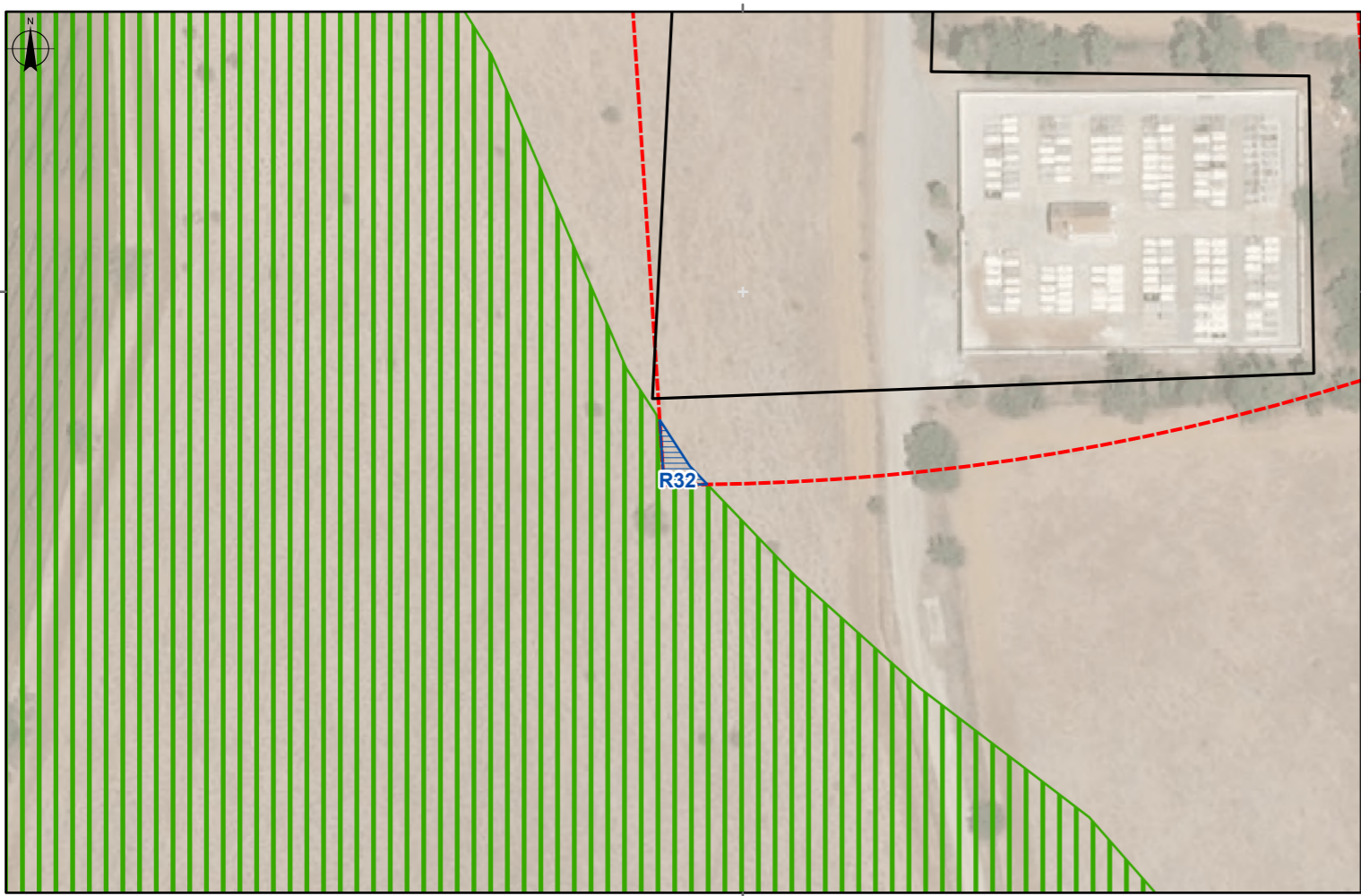
Planta de Ordenamento








0 50 m
 EPSG: 3763 (PT-TM06/ETRS89)
 Escala numérica: 1:1 000


Cartografia de Referência para elaboração da Carta Base: 1:10 000 (Extrato) Propriedade: Câmara Municipal de Reguengos de Monsaraz
 Carta Administrativa Oficial de Portugal (CAOP): DGT, 2023
 RAN Bruta: Equipa do Plano

Reserva Agrícola Nacional Bruta



Proposta de Reintegração da Reserva Agrícola Nacional no Município de Reguengos de Monsaraz

-  Proposta de reintegração da RAN
-  Perímetro urbano (PDM vigor)
- Solo Urbano Proposto**
-  Perímetro urbano
-  Espaço Habitacional
-  Espaços de uso especial – Equipamentos

- Solo Rústico Proposto**
-  Espaços Agrícolas

- Proposta de RAN Bruta**
- 

Nº ordem: R32 Área (m2): 27,84

Perímetro Urbano: Santo António do Baldio

Freguesia: Santo António do Baldio

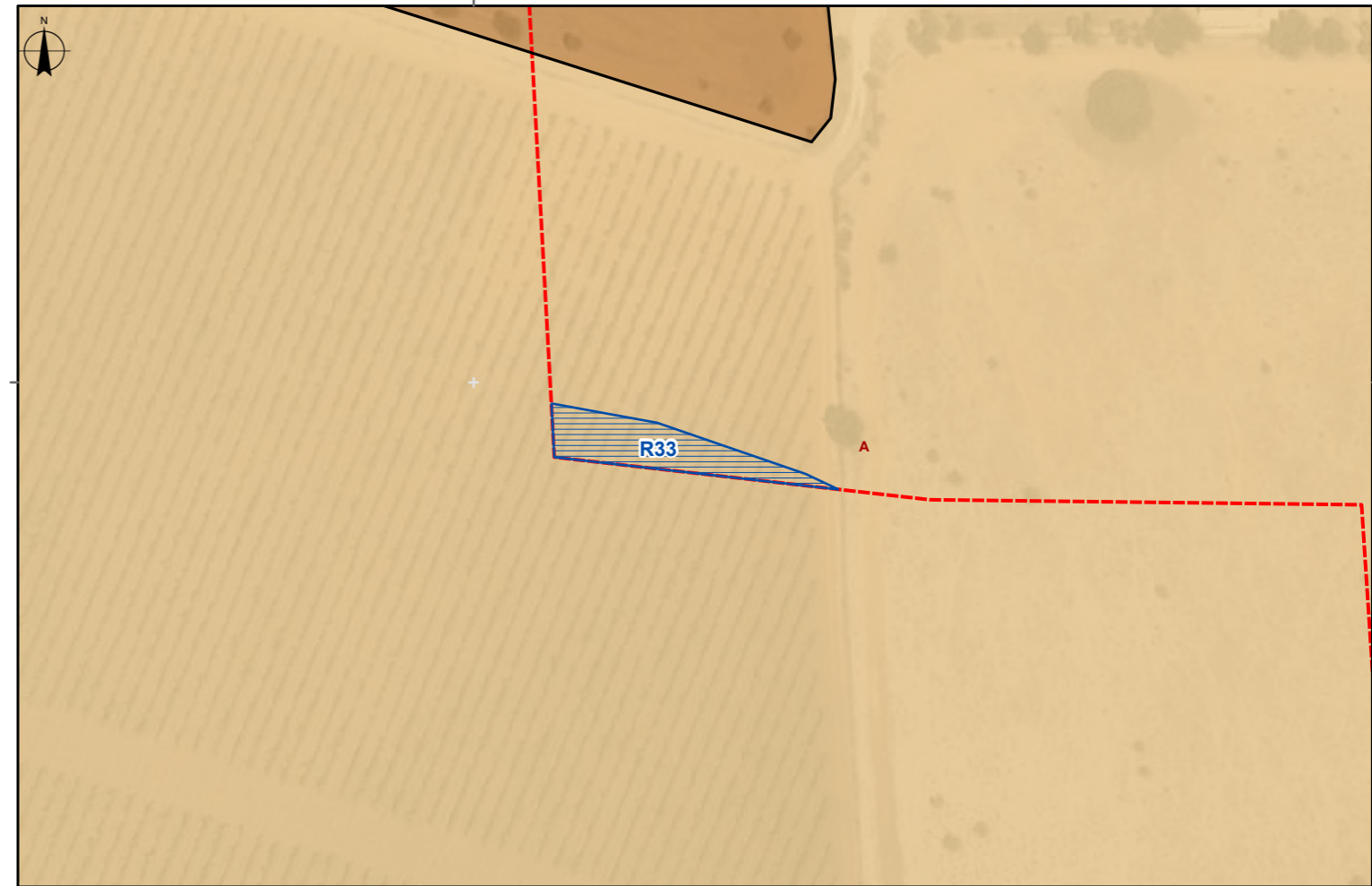
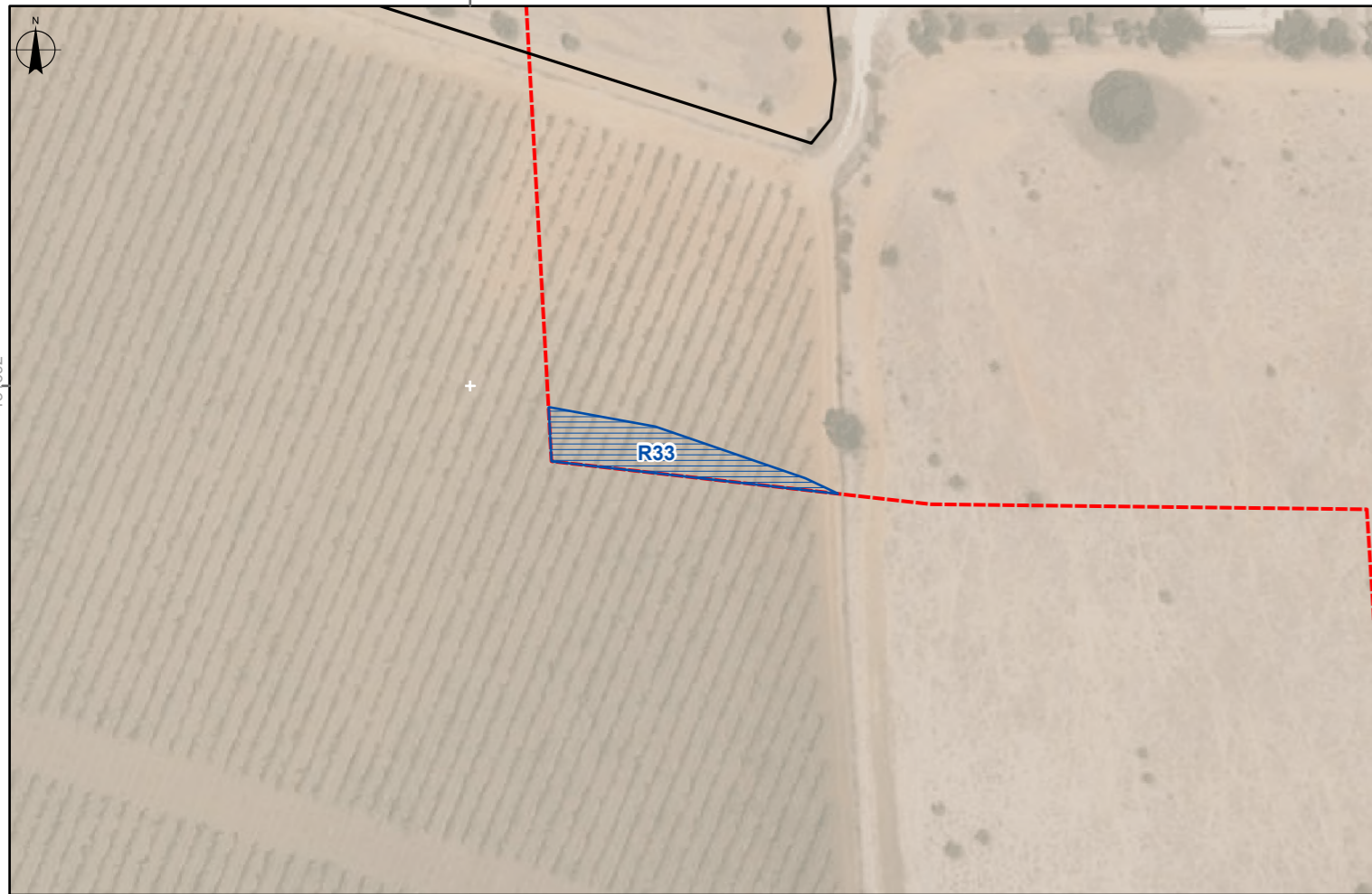
Classificação no PDM em vigor:
 Solo Urbano

Qualificação Proposta:
 Espaços Agrícolas

Fundamentação
 Diminuição do perímetro urbano em vigor

Ortofoto

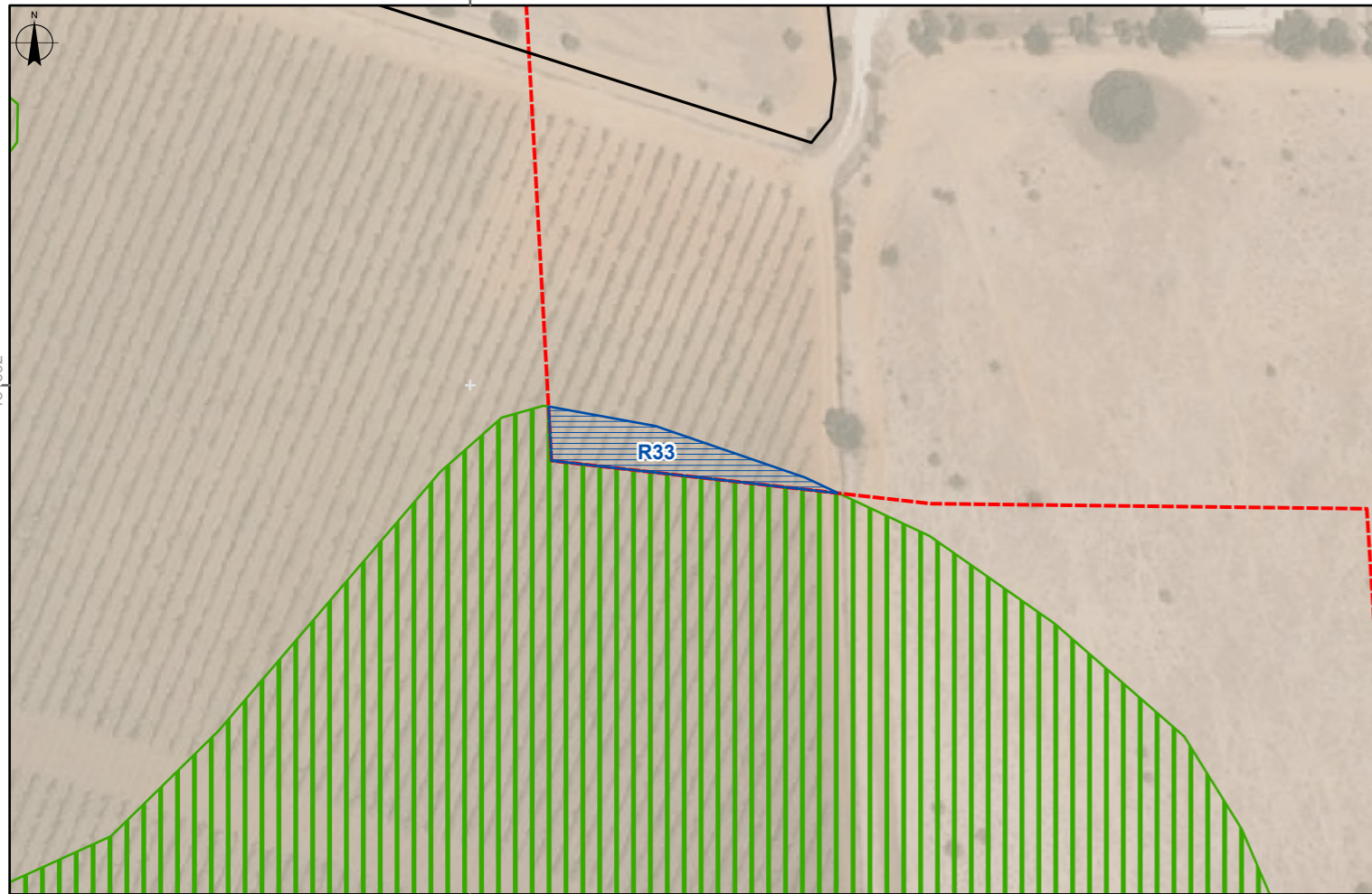
Planta de Ordenamento







0 50 m
 EPSG: 3763 (PT-TM06/ETRS89)
 Escala numérica: 1:1 000


Cartografia de Referência para elaboração da Carta Base: 1:10 000 (Extrato) Propriedade: Câmara Municipal de Reguengos de Monsaraz
 Carta Administrativa Oficial de Portugal (CAOP): DGT, 2023
 RAN Bruta: Equipa do Plano

Reserva Agrícola Nacional Bruta



Proposta de Reintegração da Reserva Agrícola Nacional no Município de Reguengos de Monsaraz

-  Proposta de reintegração da RAN
-  Perímetro urbano (PDM vigor)
- Solo Urbano Proposto**
-  Perímetro urbano
-  Espaço Habitacional

- Solo Rústico Proposto**
-  Espaços Agrícolas

- Proposta de RAN Bruta**
- 

Nº ordem: R33 Área (m2): 210,18

Perímetro Urbano: Santo António do Baldio

Freguesia: Santo António do Baldio

Classificação no PDM em vigor:

Solo Urbano

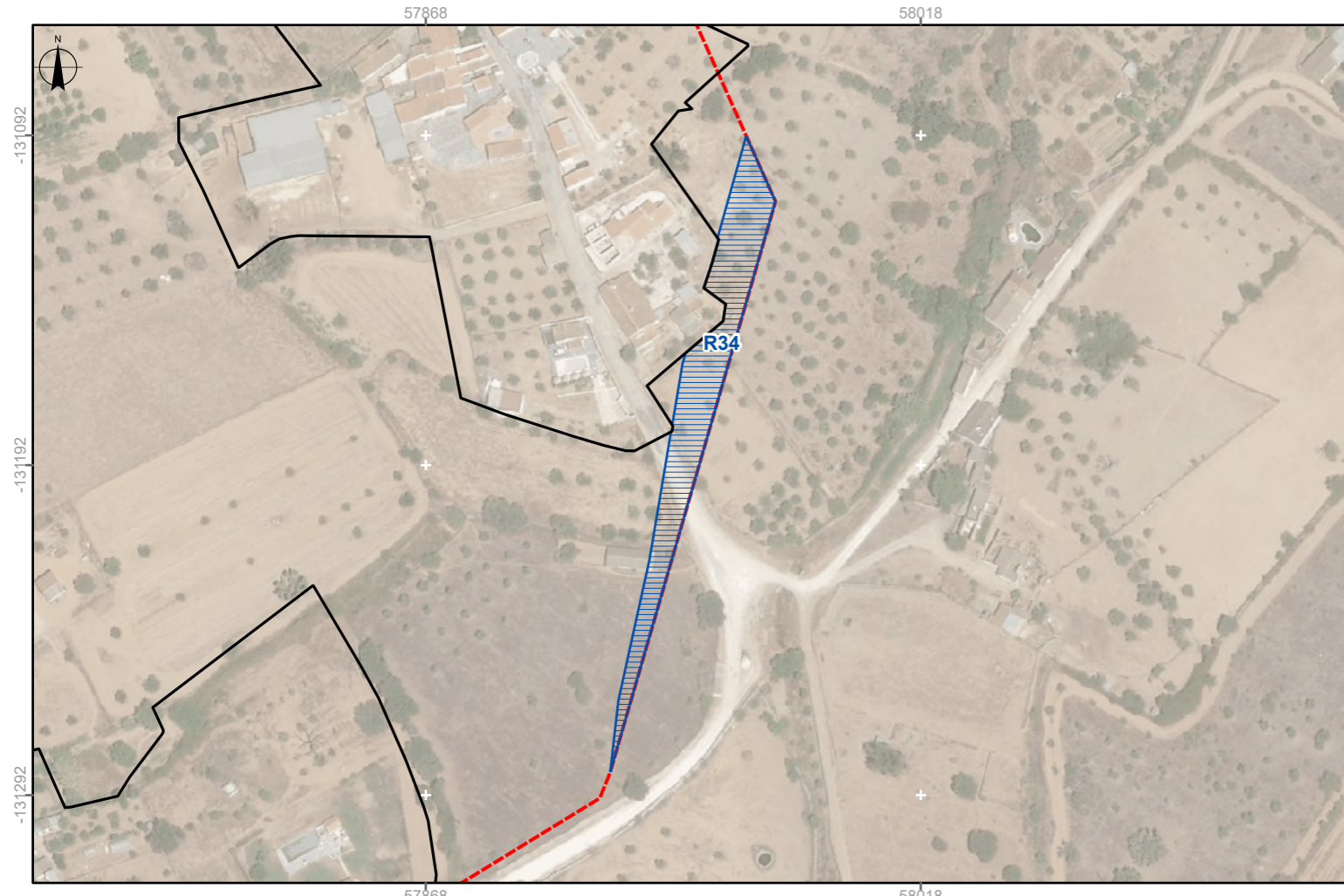
Qualificação Proposta:

Espaços Agrícolas

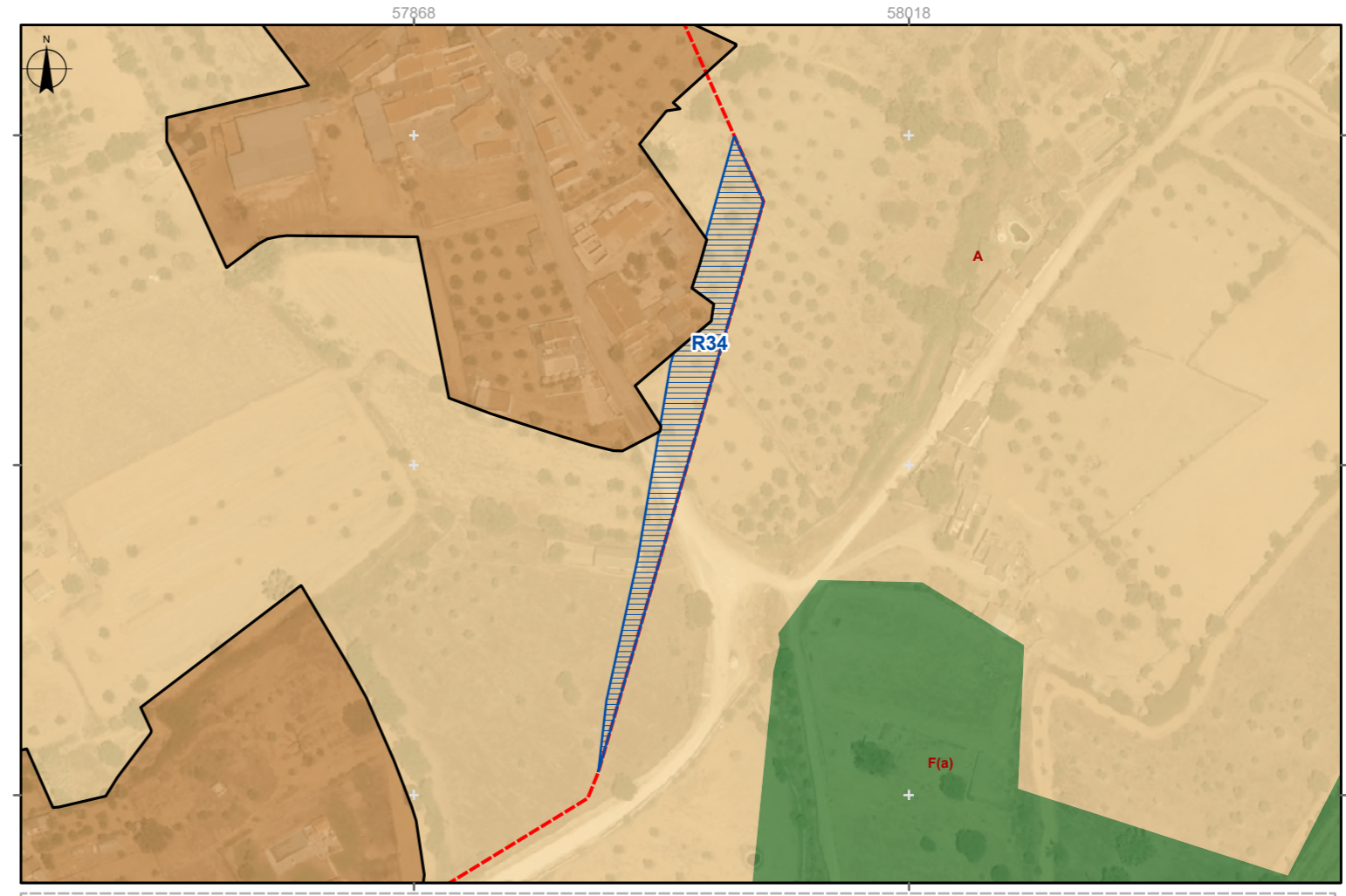
Fundamentação

Diminuição do perímetro urbano em vigor

Ortofoto

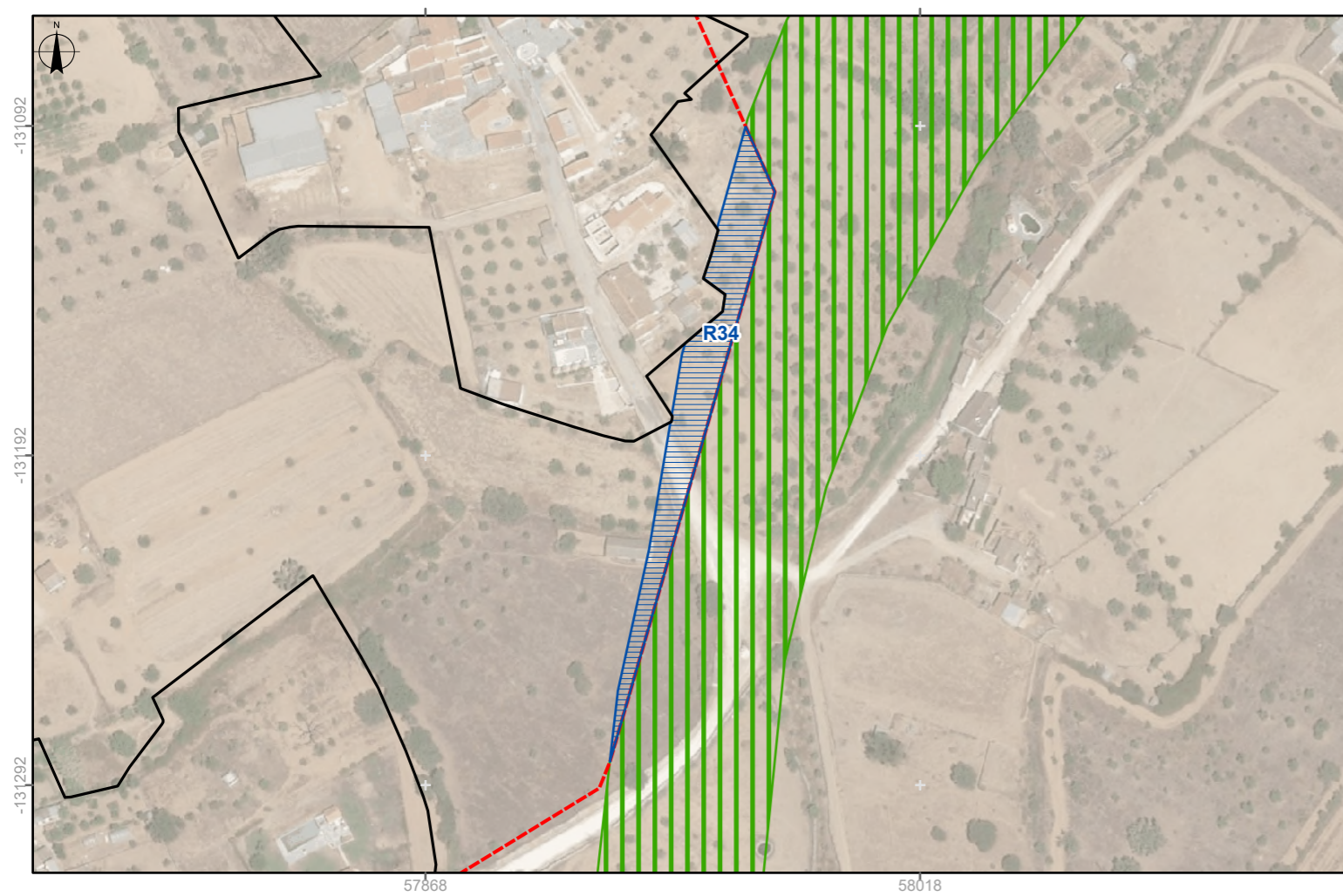


Planta de Ordenamento



Cartografia de Referência para elaboração da Carta Base: 1:10 000 (Extrato) Propriedade: Câmara Municipal de Reguengos de Monsaraz
 Carta Administrativa Oficial de Portugal (CAOP): DGT, 2023
 RAN Bruta: Equipa do Plano

Reserva Agrícola Nacional Bruta



0 50 m
 EPSG: 3763 (PT-TM06/ETRS89)
 Escala numérica: 1:2 000

Proposta de Reintegração da Reserva Agrícola Nacional no Município de Reguengos de Monsaraz

- Proposta de reintegração da RAN
- Perímetro urbano (PDM vigor)
- Solo Urbano Proposto**
- Perímetro urbano
- Espaço Habitacional

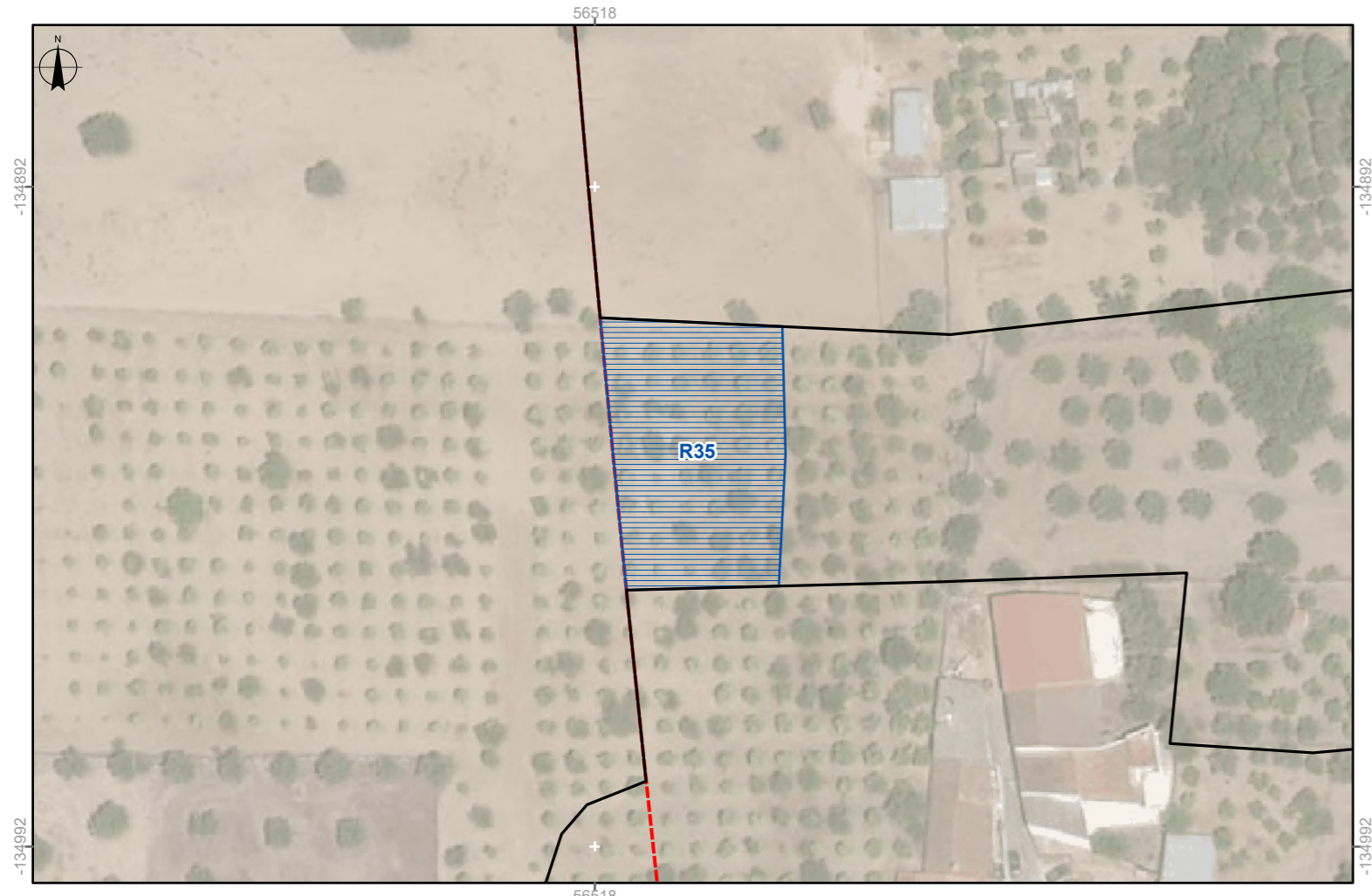
- Solo Rústico Proposto**
- Espaços Agrícolas
- Espaços Florestais
- Espaços Mistos de Uso Silvícola e Agrícola

- Proposta de RAN Bruta**
-

Nº ordem: R34	Área (m2): 1615,52
Perímetro Urbano: Santo António do Baldio	
Freguesia: Santo António do Baldio	
Classificação no PDM em vigor: Solo Urbano	
Qualificação Proposta: Espaços Agrícolas	

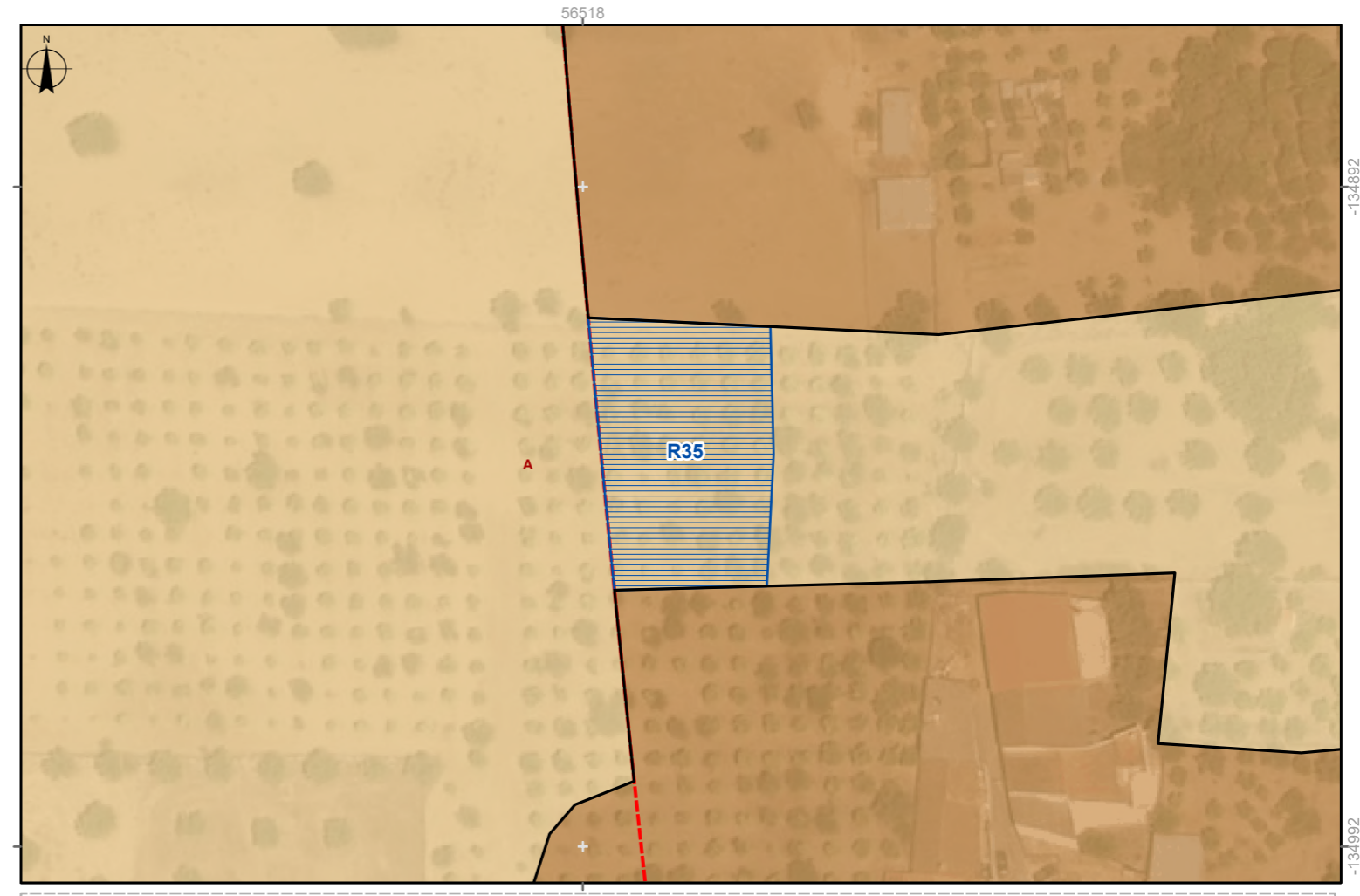
Fundamentação
 Diminuição do perímetro urbano em vigor

Ortofoto



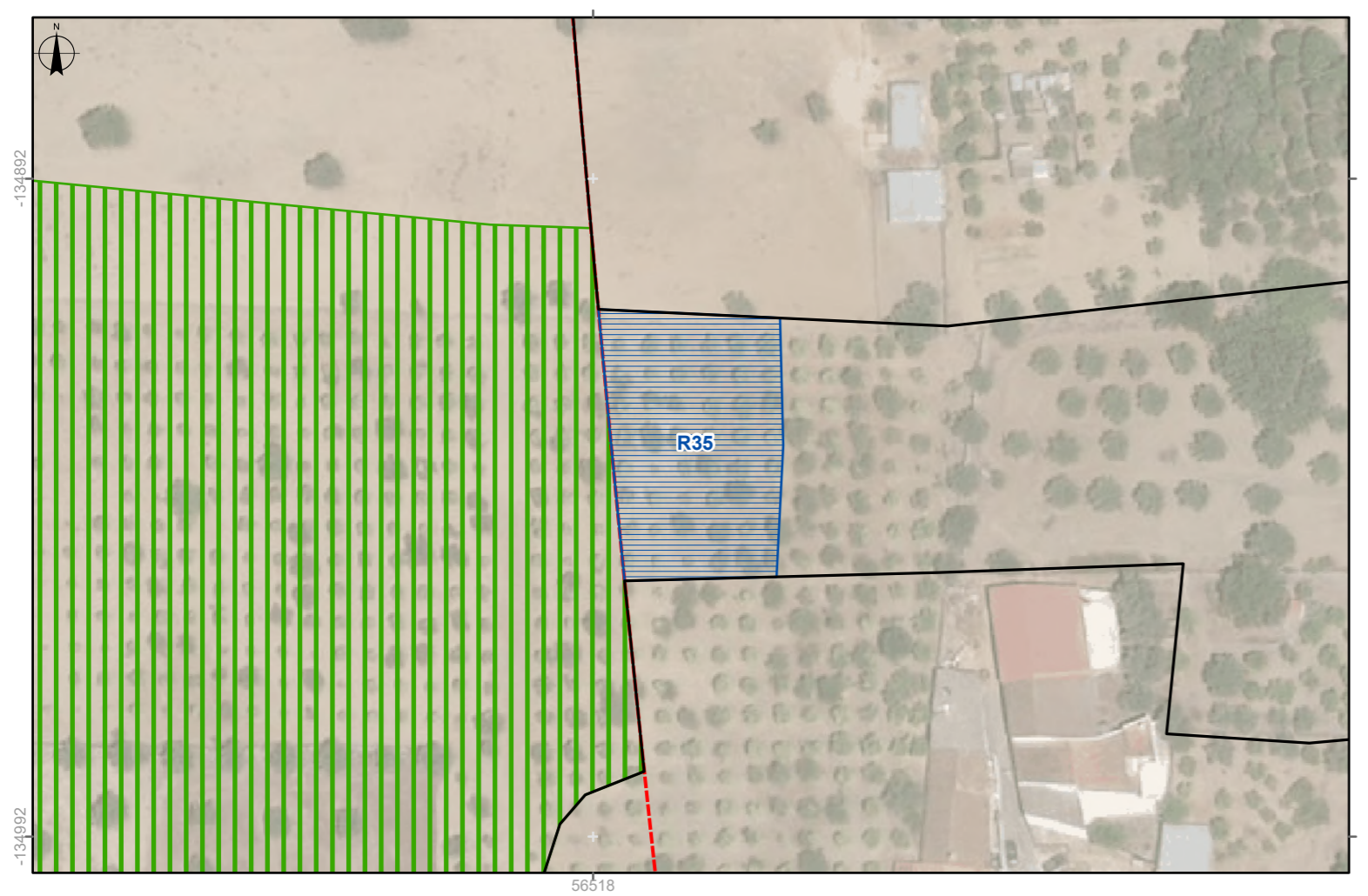
0 50 m
 EPSG: 3763 (PT-TM06/ETRS89)
 Escala numérica: 1:1 000

Planta de Ordenamento








Cartografia de Referência para elaboração da Carta Base: 1:10 000 (Extrato) Propriedade: Câmara Municipal de Reguengos de Monsaraz
 Carta Administrativa Oficial de Portugal (CAOP): DGT, 2023
 RAN Bruta: Equipa do Plano

Reserva Agrícola Nacional Bruta



Proposta de Reintegração da Reserva Agrícola Nacional no Município de Reguengos de Monsaraz

-  Proposta de reintegração da RAN
-  Perímetro urbano (PDM vigor)
- Solo Urbano Proposto**
-  Perímetro urbano
-  Espaço Habitacional

- Solo Rústico Proposto**
-  Espaços Agrícolas

- Proposta de RAN Bruta**
- 

Nº ordem: R35 Área (m2): 1037,82

Perímetro Urbano: São Pedro do Corval

Freguesia: São Pedro do Corval

Classificação no PDM em vigor:

Solo Urbano

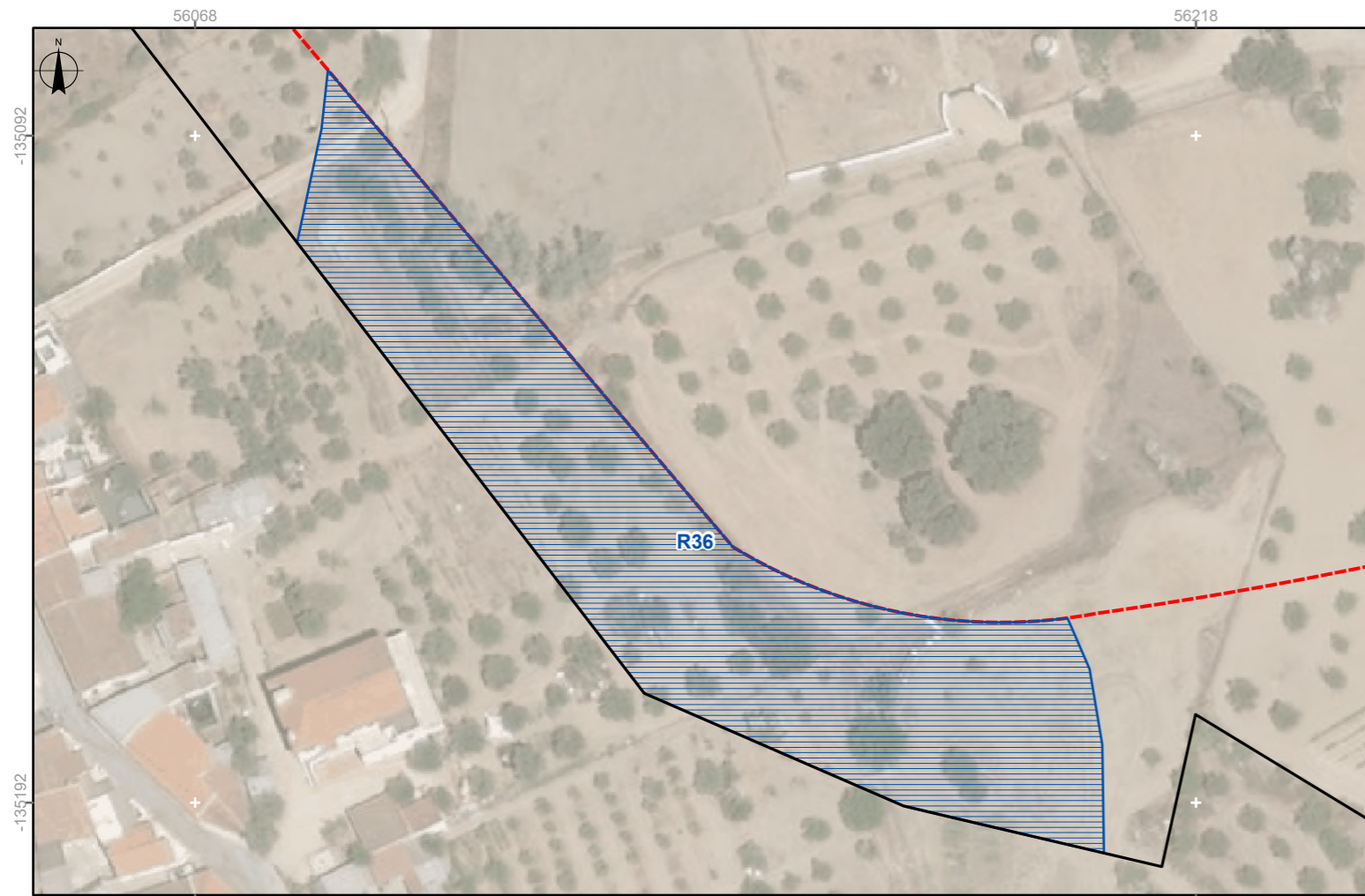
Qualificação Proposta:

Espaços Agrícolas

Fundamentação

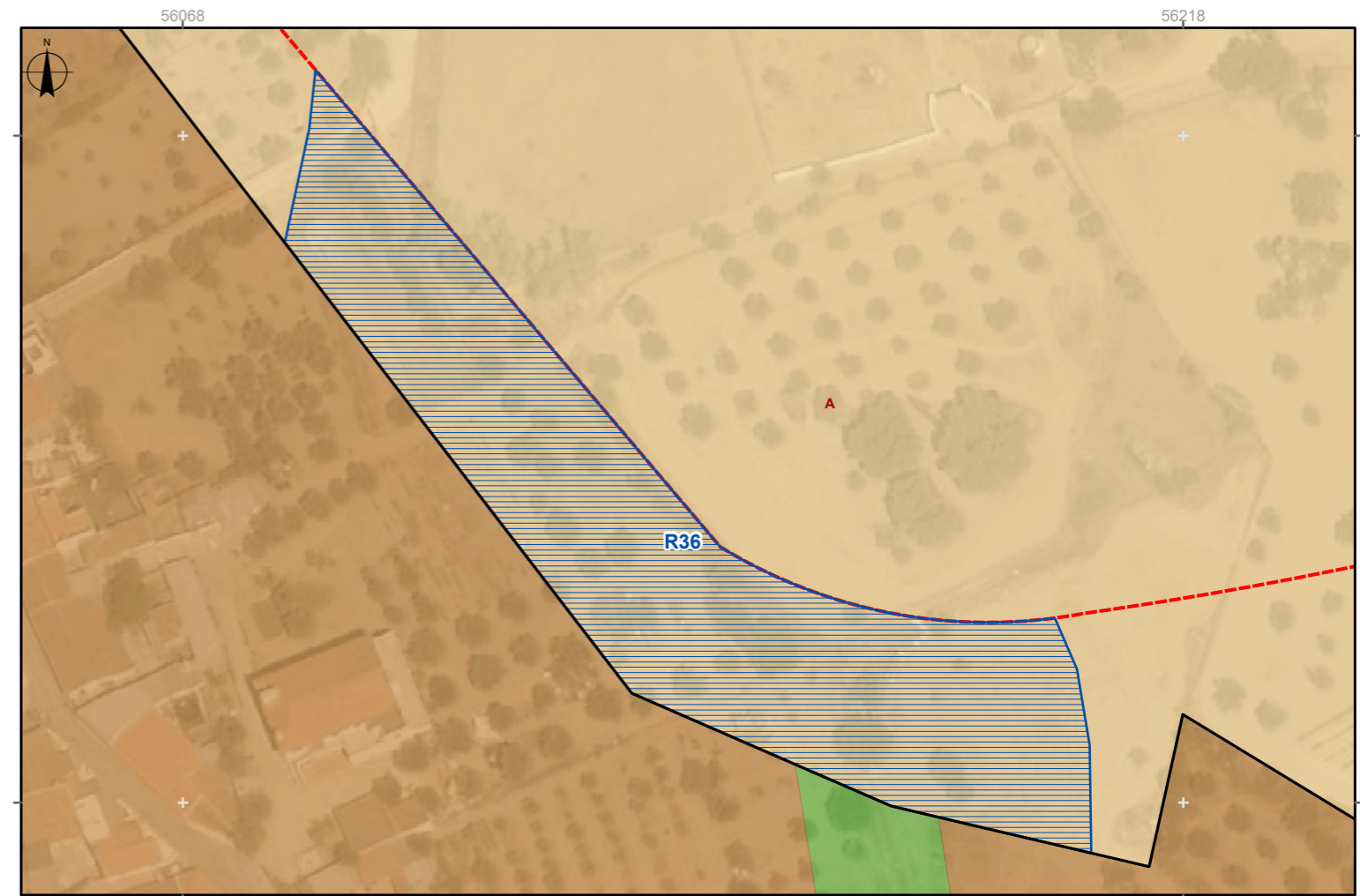
Diminuição do perímetro urbano em vigor

Ortofoto



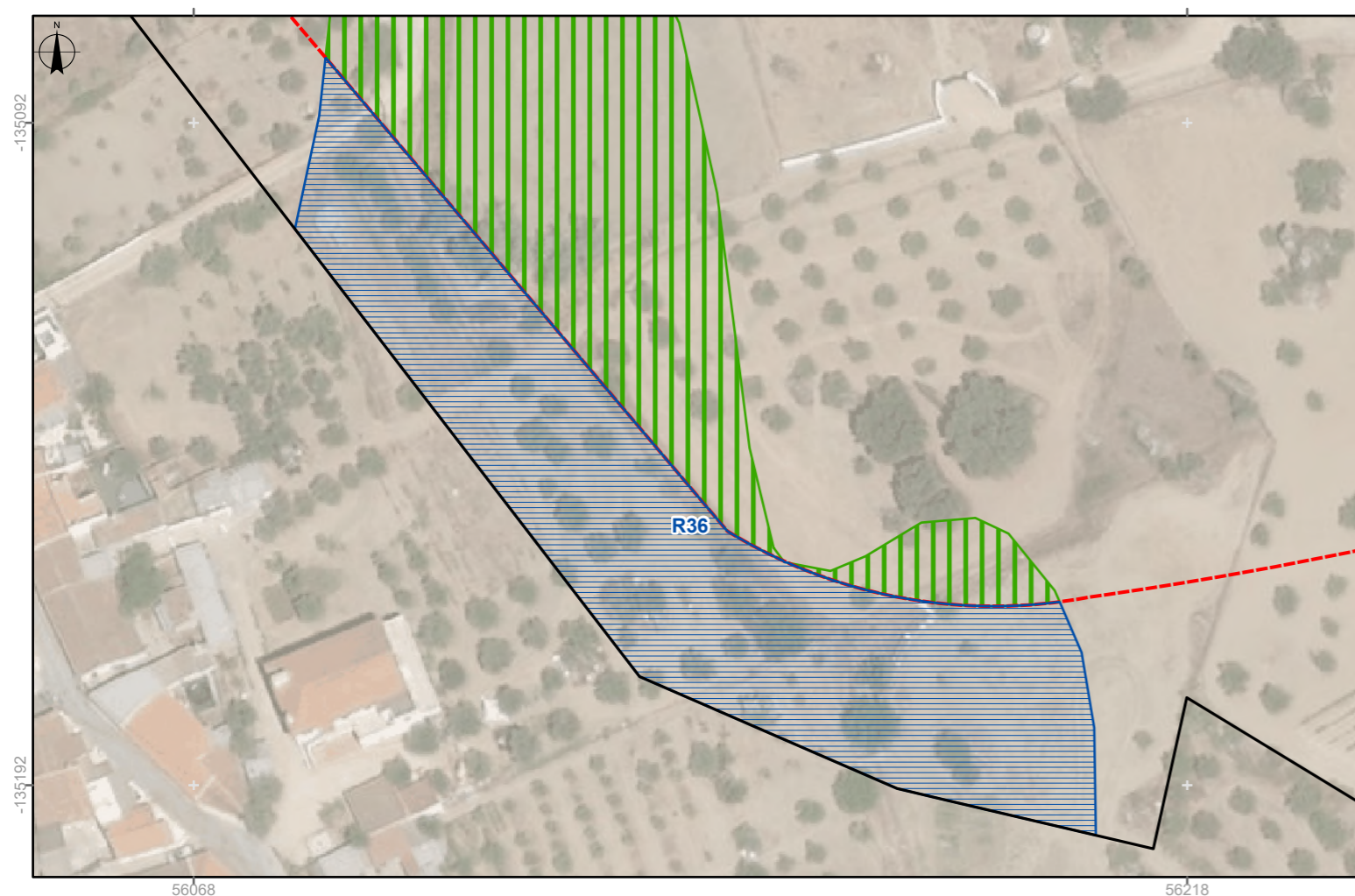
0 50 m
 EPSG: 3763 (PT-TM06/ETRS89)
 Escala numérica: 1:1 000

Planta de Ordenamento



Cartografia de Referência para elaboração da Carta Base: 1:10 000 (Extrato) Propriedade: Câmara Municipal de Reguengos de Monsaraz
 Carta Administrativa Oficial de Portugal (CAOP): DGT, 2023
 RAN Bruta: Equipa do Plano

Reserva Agrícola Nacional Bruta



Proposta de Reintegração da Reserva Agrícola Nacional no Município de Reguengos de Monsaraz

- Proposta de reintegração da RAN
- Perímetro urbano (PDM vigor)
- Solo Urbano Proposto**
- Perímetro urbano
- Espaço Habitacional
- Espaços Verdes**
- Tipo I - Estrutura Ecológica Urbana Primária

- Solo Rústico Proposto**
- Espaços Agrícolas

- Proposta de RAN Bruta**
-

Nº ordem: R36 **Área (m2):** 3748,74

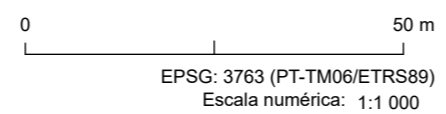
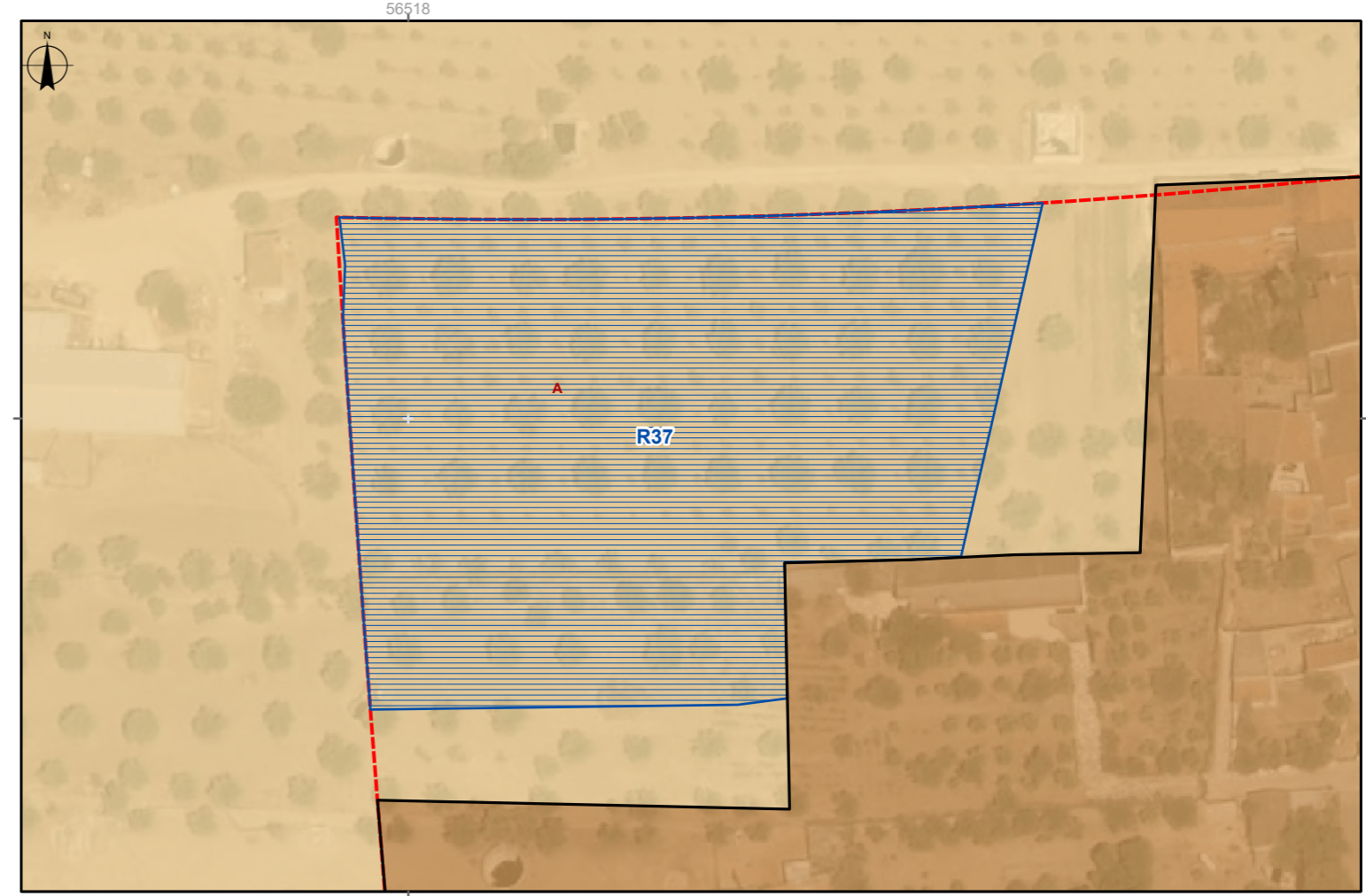
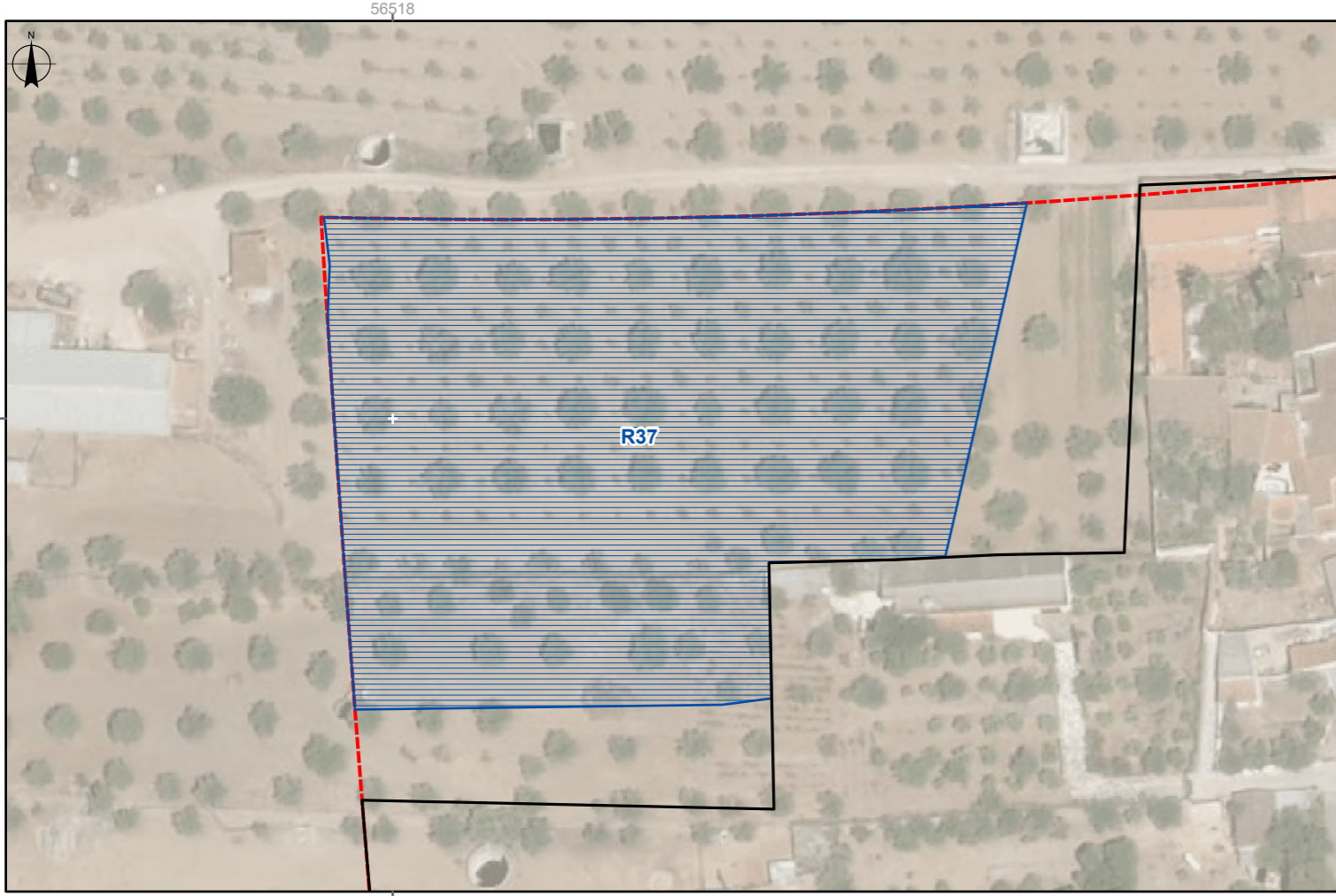
Perímetro Urbano: São Pedro do Corval

Freguesia: São Pedro do Corval

Classificação no PDM em vigor:
Solo Urbano

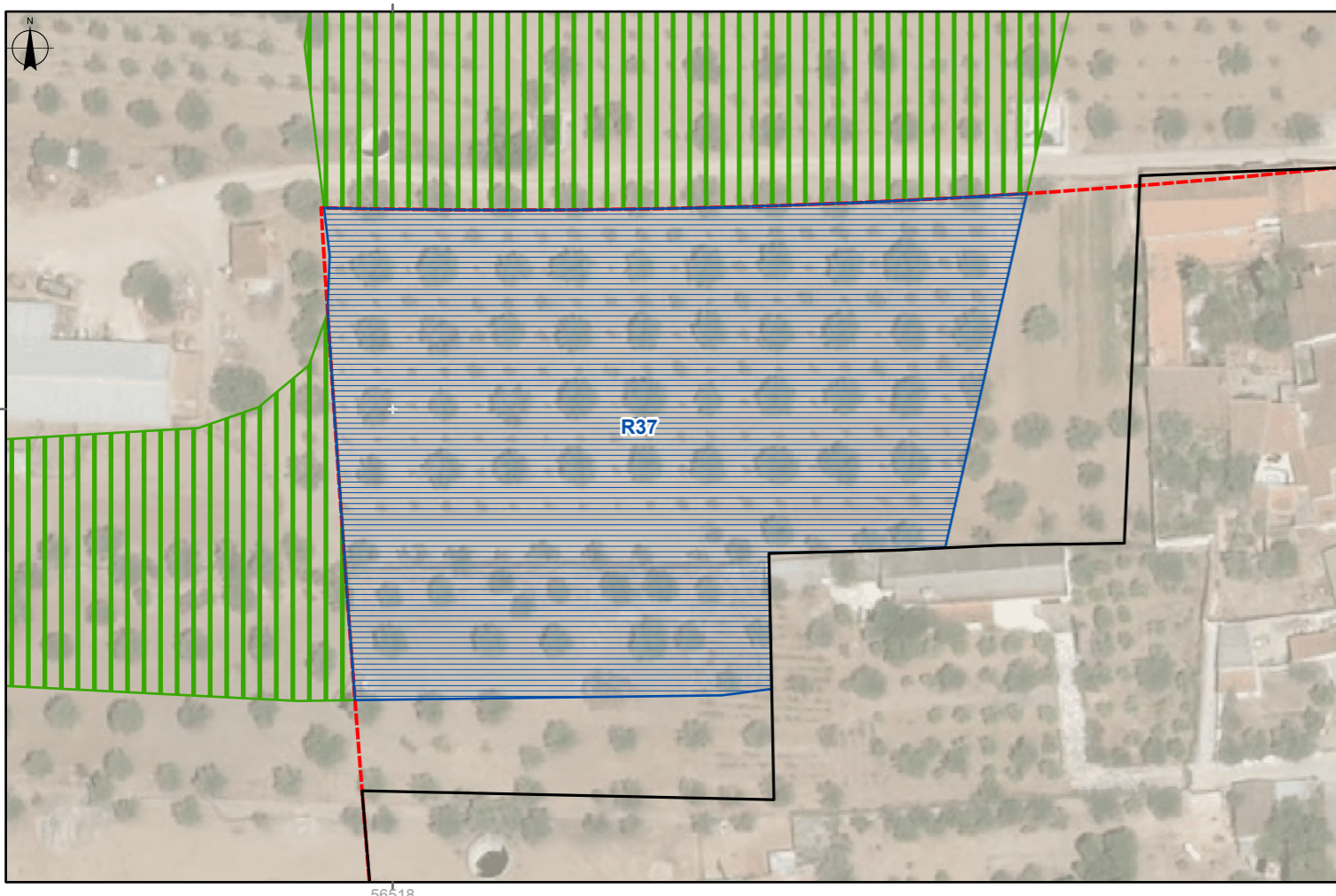
Qualificação Proposta:
Espaços Agrícolas

Fundamentação
Diminuição do perímetro urbano em vigor



Cartografia de Referência para elaboração da Carta Base: 1:10 000 (Extrato) Propriedade: Câmara Municipal de Reguengos de Monsaraz
 Carta Administrativa Oficial de Portugal (CAOP): DGT, 2023
 RAN Bruta: Equipa do Plano

Reserva Agrícola Nacional Bruta



Proposta de Reintegração da Reserva Agrícola Nacional no Município de Reguengos de Monsaraz

- Proposta de reintegração da RAN
- Perímetro urbano (PDM vigor)
- Solo Urbano Proposto**
 - Perímetro urbano
 - Espaço Habitacional

- Solo Rústico Proposto**
 - Espaços Agrícolas

- Proposta de RAN Bruta**
 -

Nº ordem: R37 Área (m2): 6384,37

Perímetro Urbano: São Pedro do Corval

Freguesia: São Pedro do Corval

Classificação no PDM em vigor:

Solo Urbano

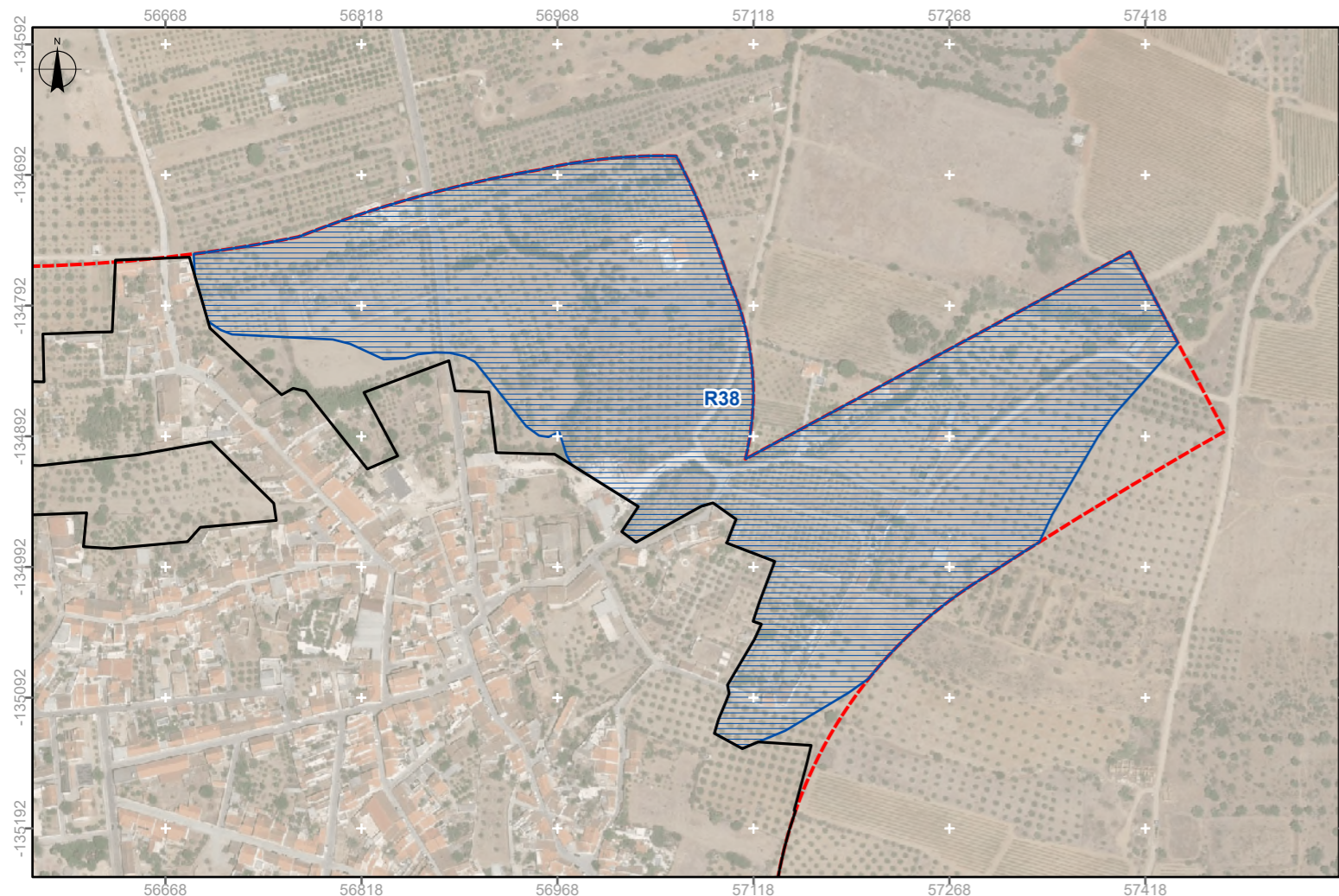
Qualificação Proposta:

Espaços Agrícolas

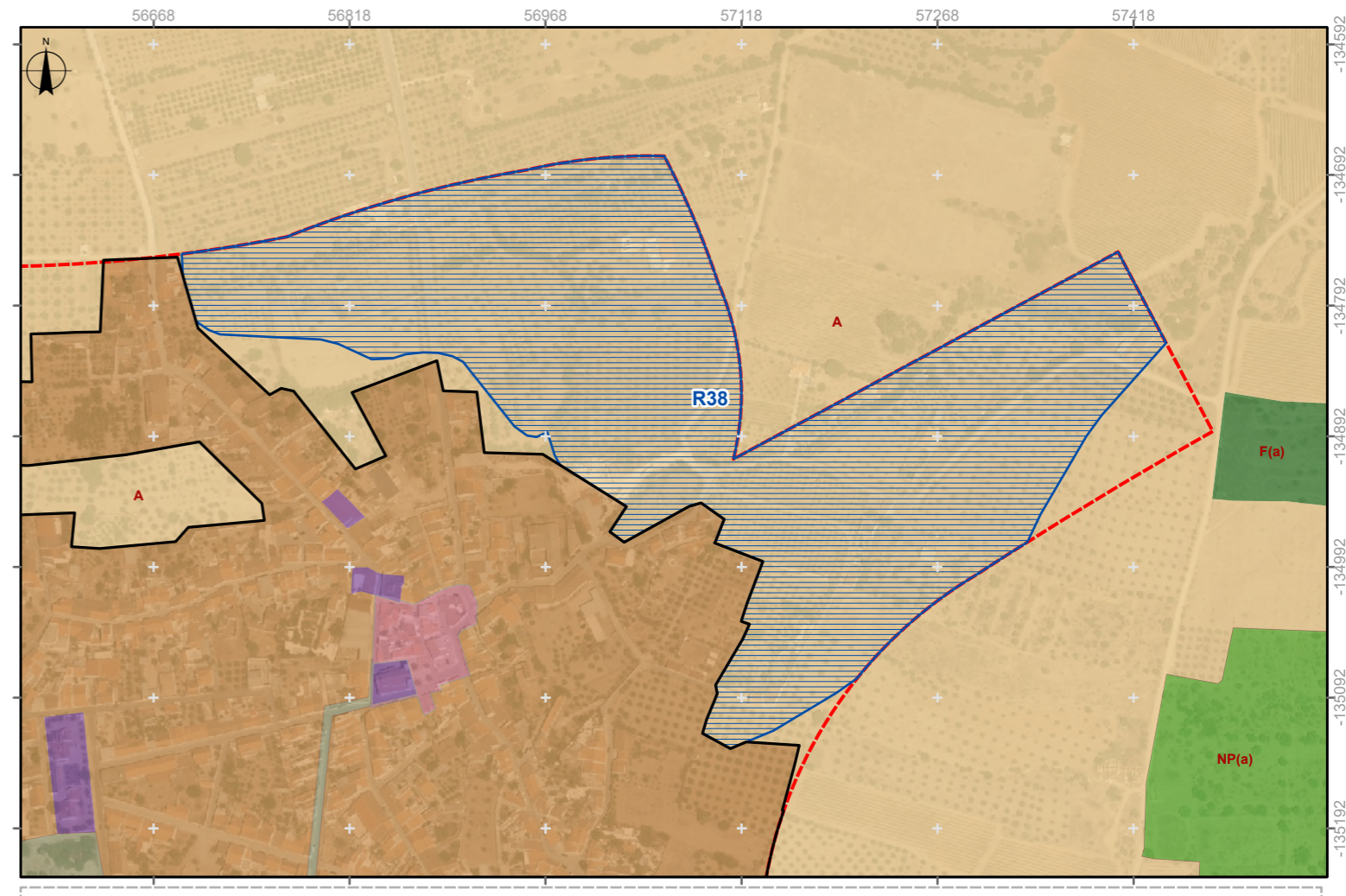
Fundamentação

Diminuição do perímetro urbano em vigor

Ortofoto

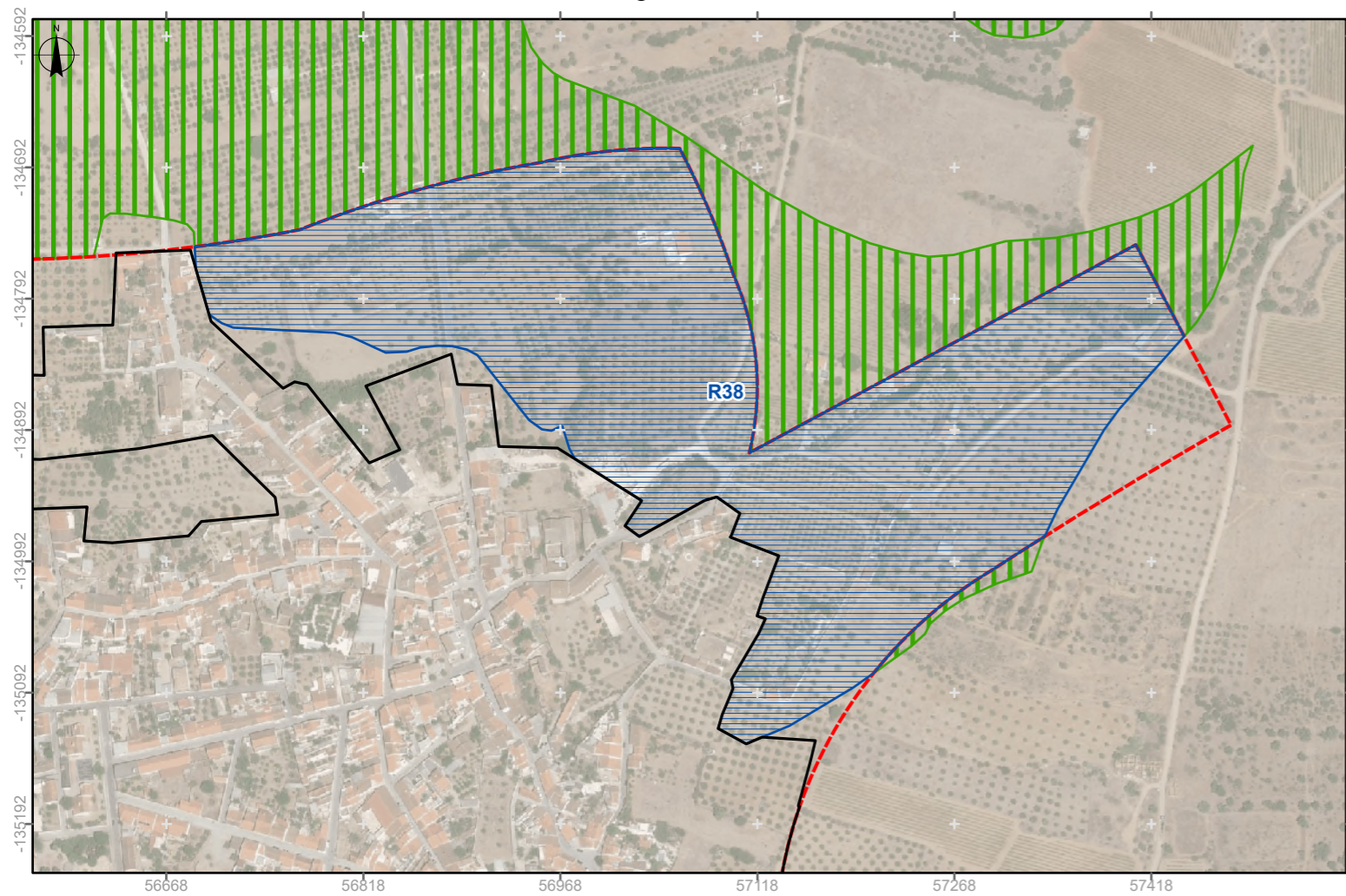


Planta de Ordenamento



Cartografia de Referência para elaboração da Carta Base: 1:10 000 (Extrato) Propriedade: Câmara Municipal de Reguengos de Monsaraz
 Carta Administrativa Oficial de Portugal (CAOP): DGT, 2023
 RAN Bruta: Equipa do Plano

Reserva Agrícola Nacional Bruta



EPSG: 3763 (PT-TM06/ETRS89)
 Escala numérica: 1:5 000

Proposta de Reintegração da Reserva Agrícola Nacional no Município de Reguengos de Monsaraz

- Proposta de reintegração da RAN
- Perímetro urbano (PDM vigor)
- Solo Urbano Proposto**
- Perímetro urbano
- Solo Urbano
- Espaços Centrais
- Tipo II - São Pedro do Corval
- Espaço Habitacional
- Espaços de uso especial – Equipamentos
- Espaços Verdes
- Tipo II - Estrutura Ecológica Urbana Secundária
- Solo Rústico Proposto**
- Espaços Agrícolas
- Espaços Naturais e Paisagísticos
- Espaços Naturais e Paisagísticos de Conservação
- Espaços Florestais
- Espaços Mistos de Uso Silvícola e Agrícola
- Proposta de RAN Bruta**
-

Nº ordem: R38 Área (m2): 125154,27

Perímetro Urbano: São Pedro do Corval

Freguesia: São Pedro do Corval

Classificação no PDM em vigor:

Solo Urbano

Qualificação Proposta:

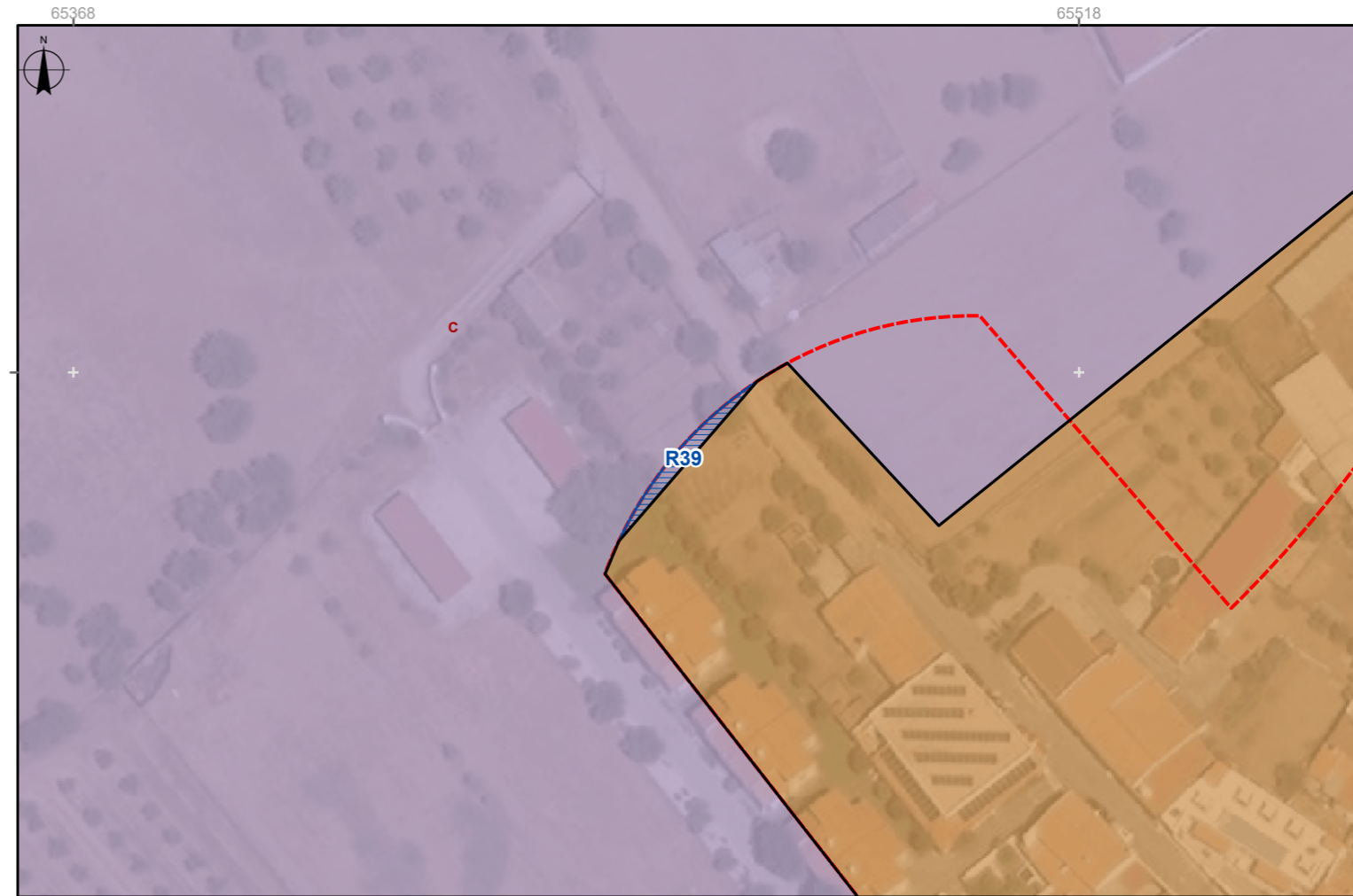
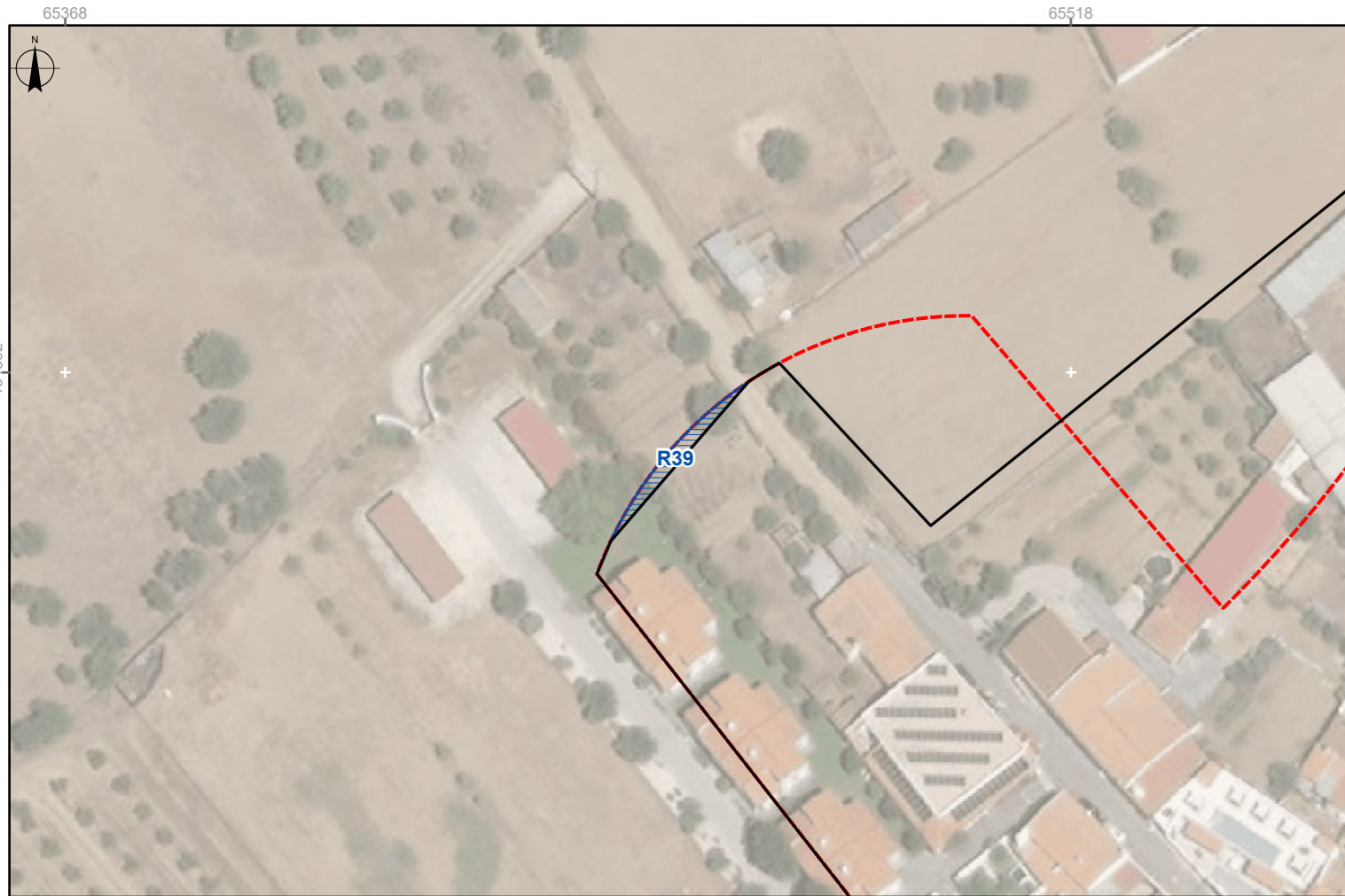
Espaços Agrícolas

Fundamentação

Diminuição do perímetro urbano em vigor

Ortofoto

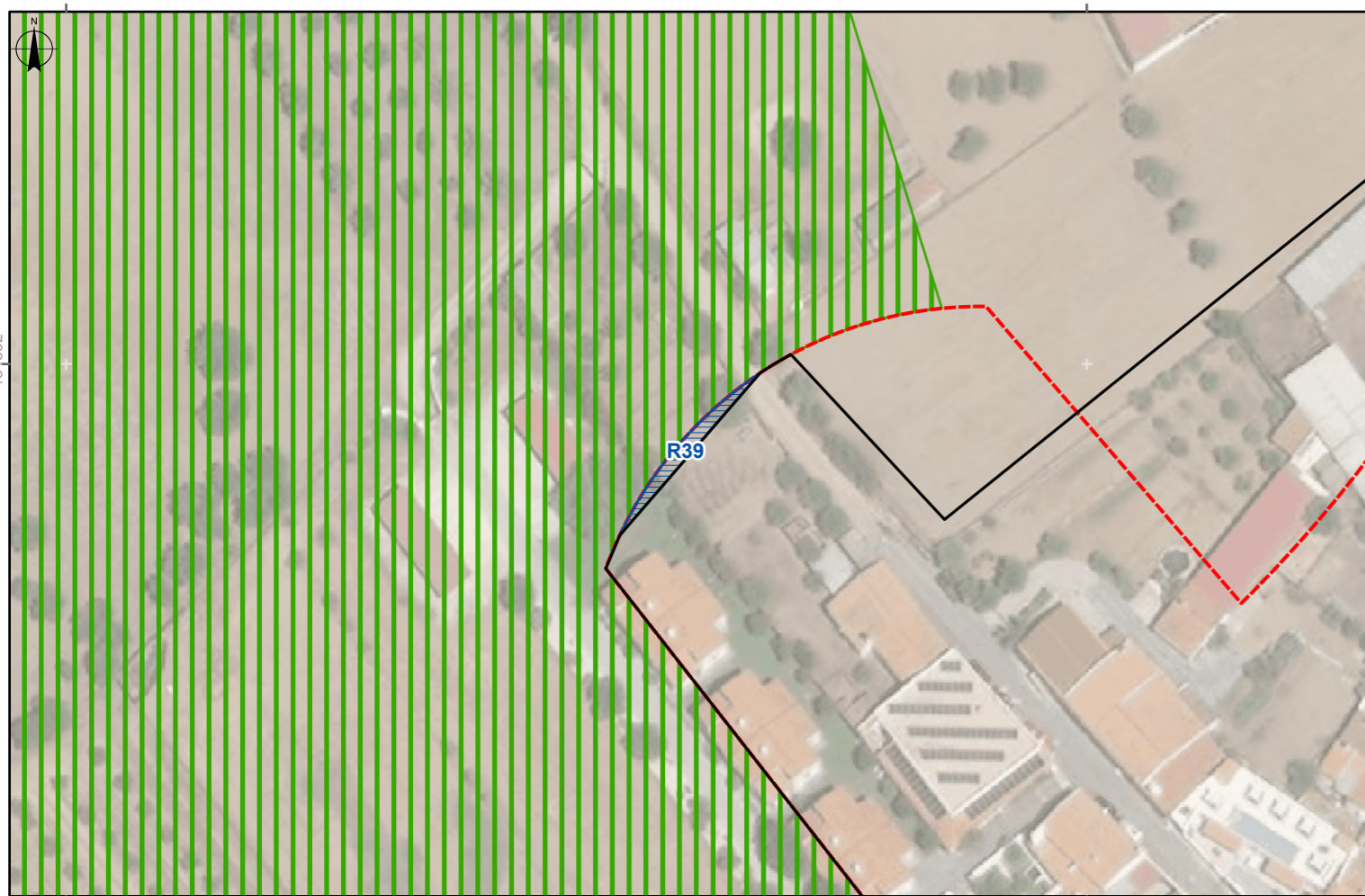
Planta de Ordenamento







EPSG: 3763 (PT-TM06/ETRS89)
Escala numérica: 1:1 000


Cartografia de Referência para elaboração da Carta Base: 1:10 000 (Extrato) Propriedade: Câmara Municipal de Reguengos de Monsaraz
Carta Administrativa Oficial de Portugal (CAOP): DGT, 2023
RAN Bruta: Equipa do Plano

Reserva Agrícola Nacional Bruta



Proposta de Reintegração da Reserva Agrícola Nacional no Município de Reguengos de Monsaraz

-  Proposta de reintegração da RAN
-  Perímetro urbano (PDM vigor)
- Solo Urbano Proposto**
-  Perímetro urbano
-  Espaço Habitacional

- Solo Rústico Proposto**
-  Espaços Culturais

- Proposta de RAN Bruta**
- 

Nº ordem: R39 Área (m2): 45,84

Perímetro Urbano: Telheiro/Ferragudo

Freguesia: Monsaraz

Classificação no PDM em vigor:

Solo Urbano

Qualificação Proposta:

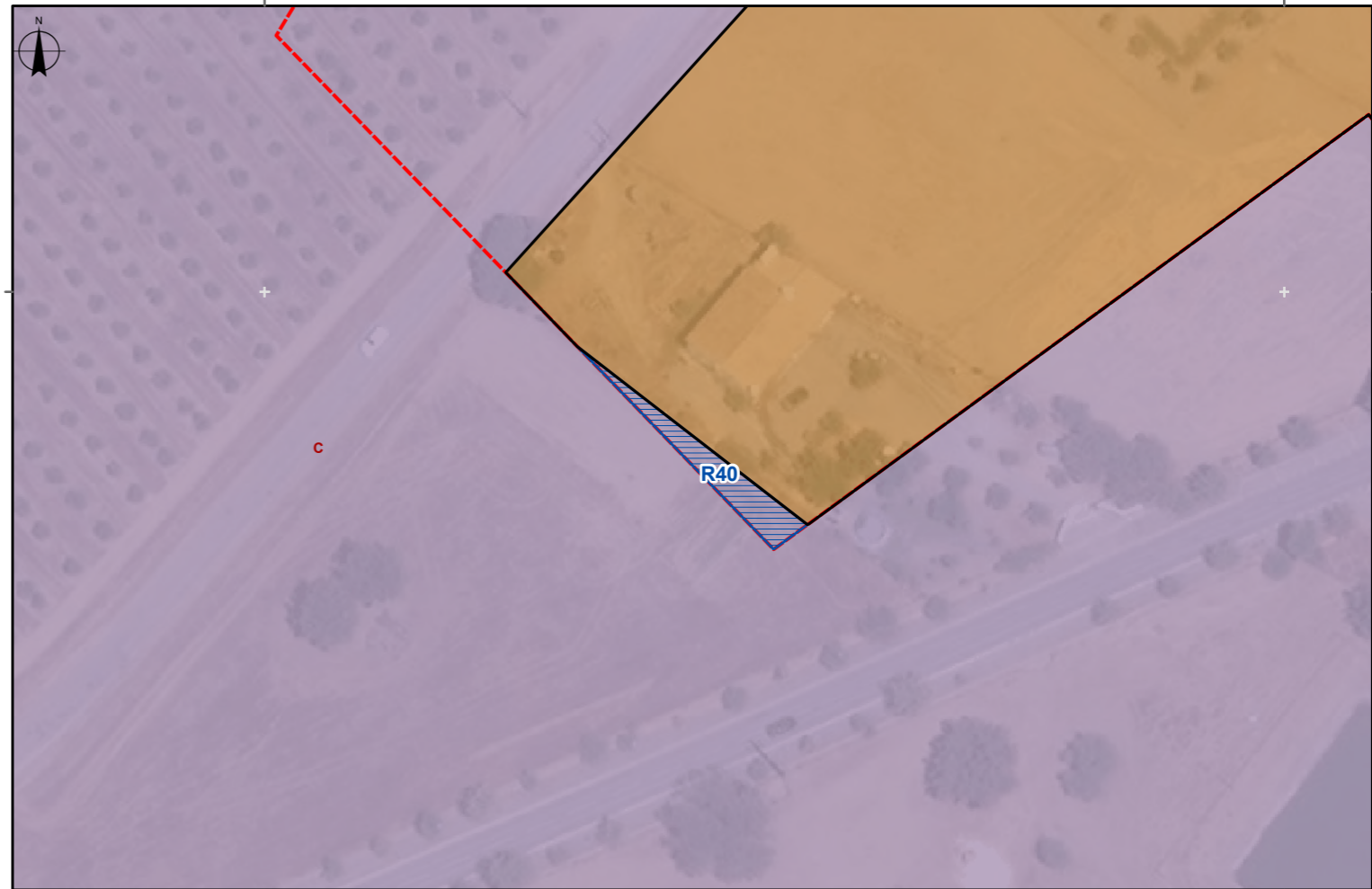
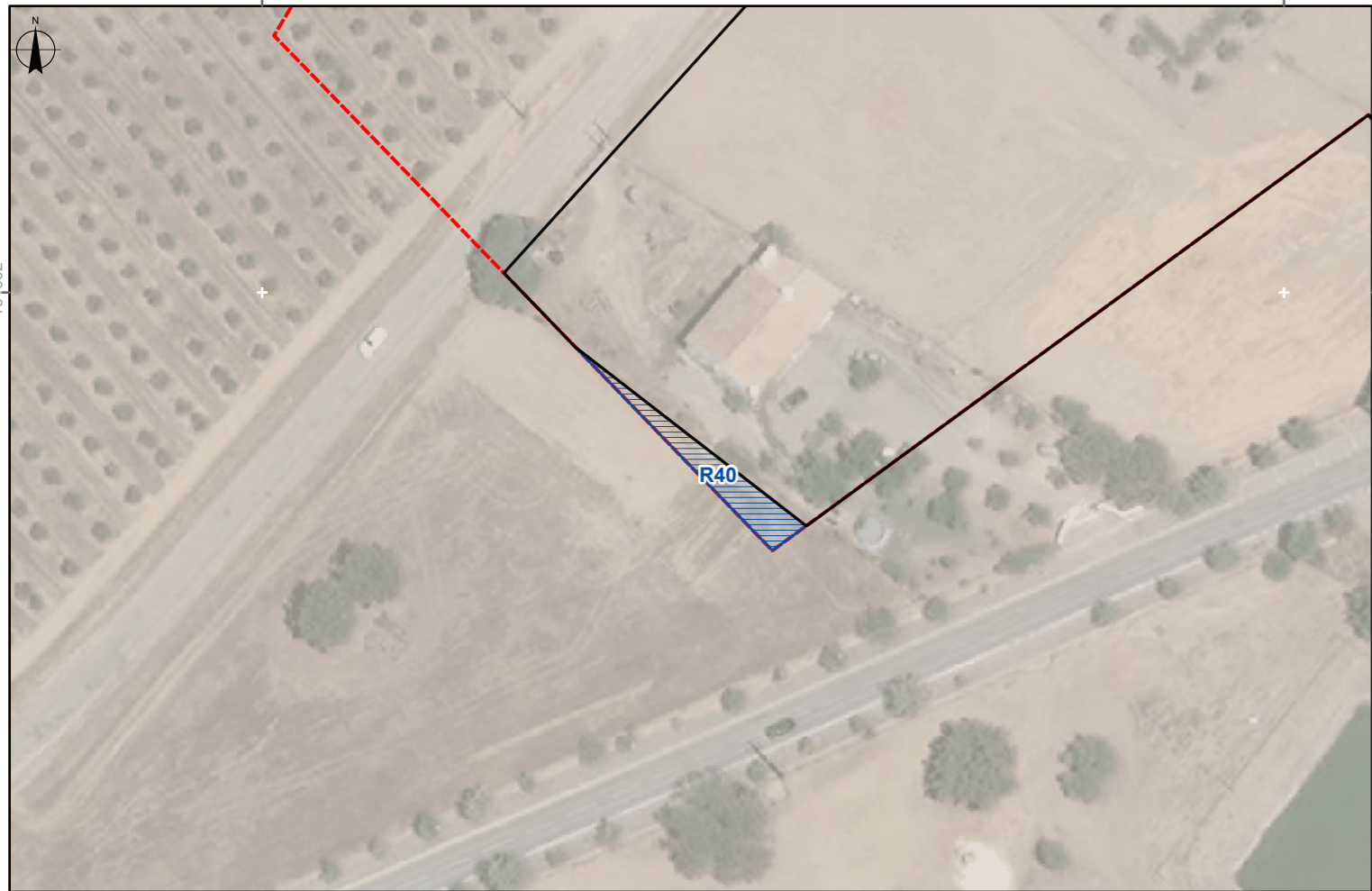
Espaço Cultural

Fundamentação

Diminuição do perímetro urbano em vigor

Ortofoto

Planta de Ordenamento







0 50 m
 EPSG: 3763 (PT-TM06/ETRS89)
 Escala numérica: 1:1 000


Cartografia de Referência para elaboração da Carta Base: 1:10 000 (Extrato) Propriedade: Câmara Municipal de Reguengos de Monsaraz
 Carta Administrativa Oficial de Portugal (CAOP): DGT, 2023
 RAN Bruta: Equipa do Plano

Reserva Agrícola Nacional Bruta



Proposta de Reintegração da Reserva Agrícola Nacional no Município de Reguengos de Monsaraz

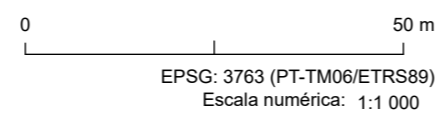
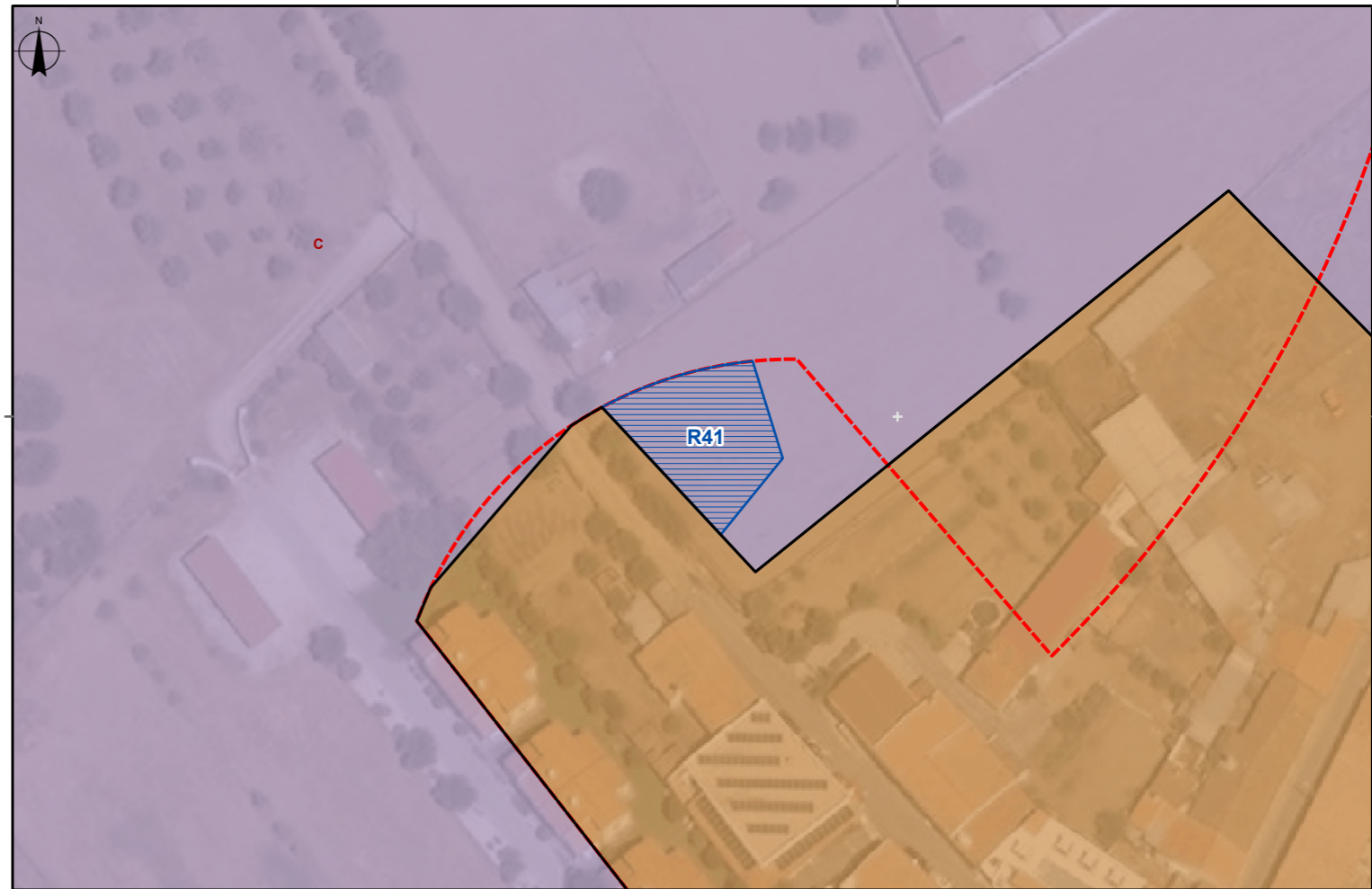
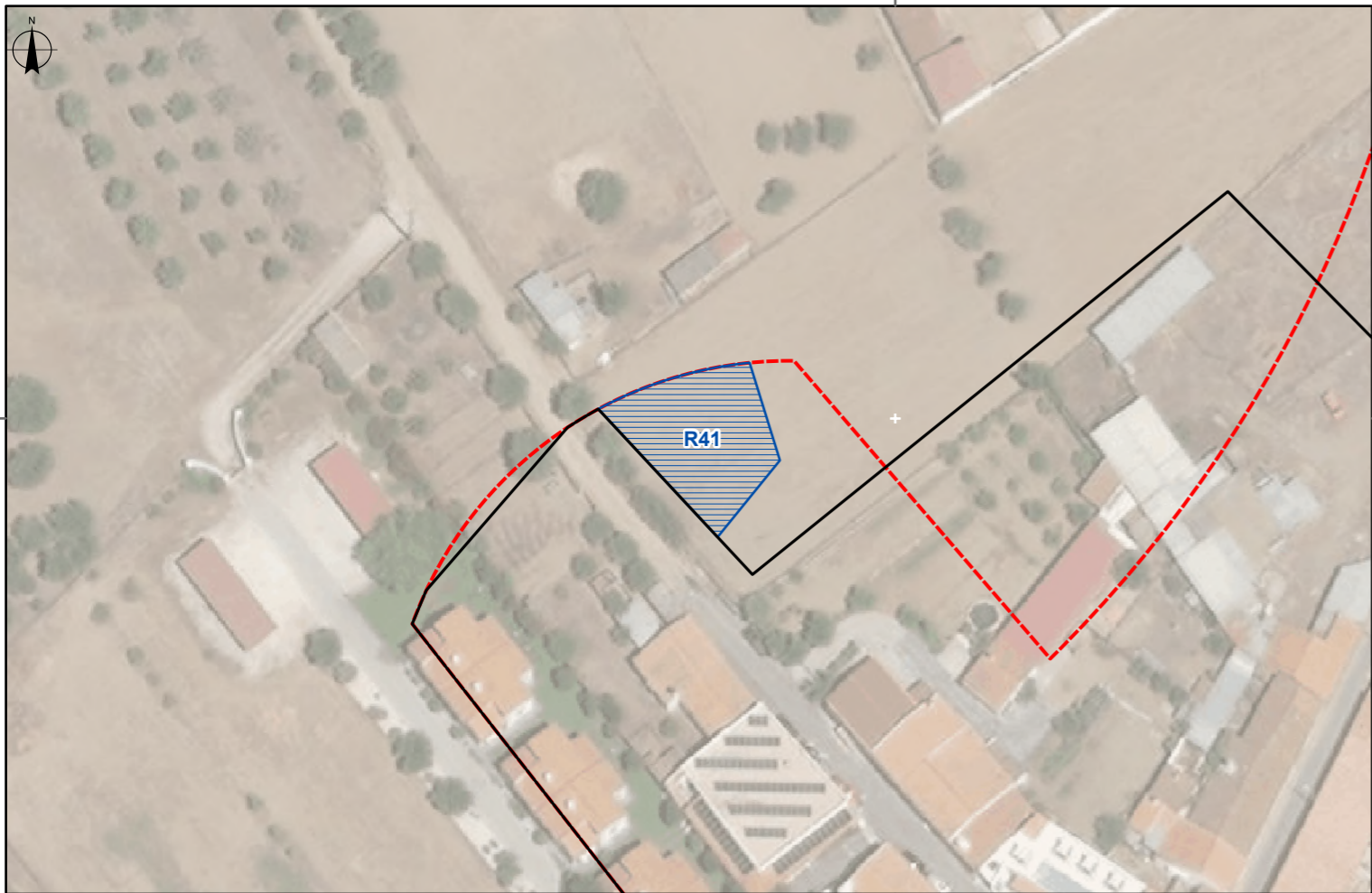
-  Proposta de reintegração da RAN
-  Perímetro urbano (PDM vigor)
- Solo Urbano Proposto**
-  Perímetro urbano
-  Espaço Habitacional

- Solo Rústico Proposto**
-  Espaços Culturais

- Proposta de RAN Bruta**
- 

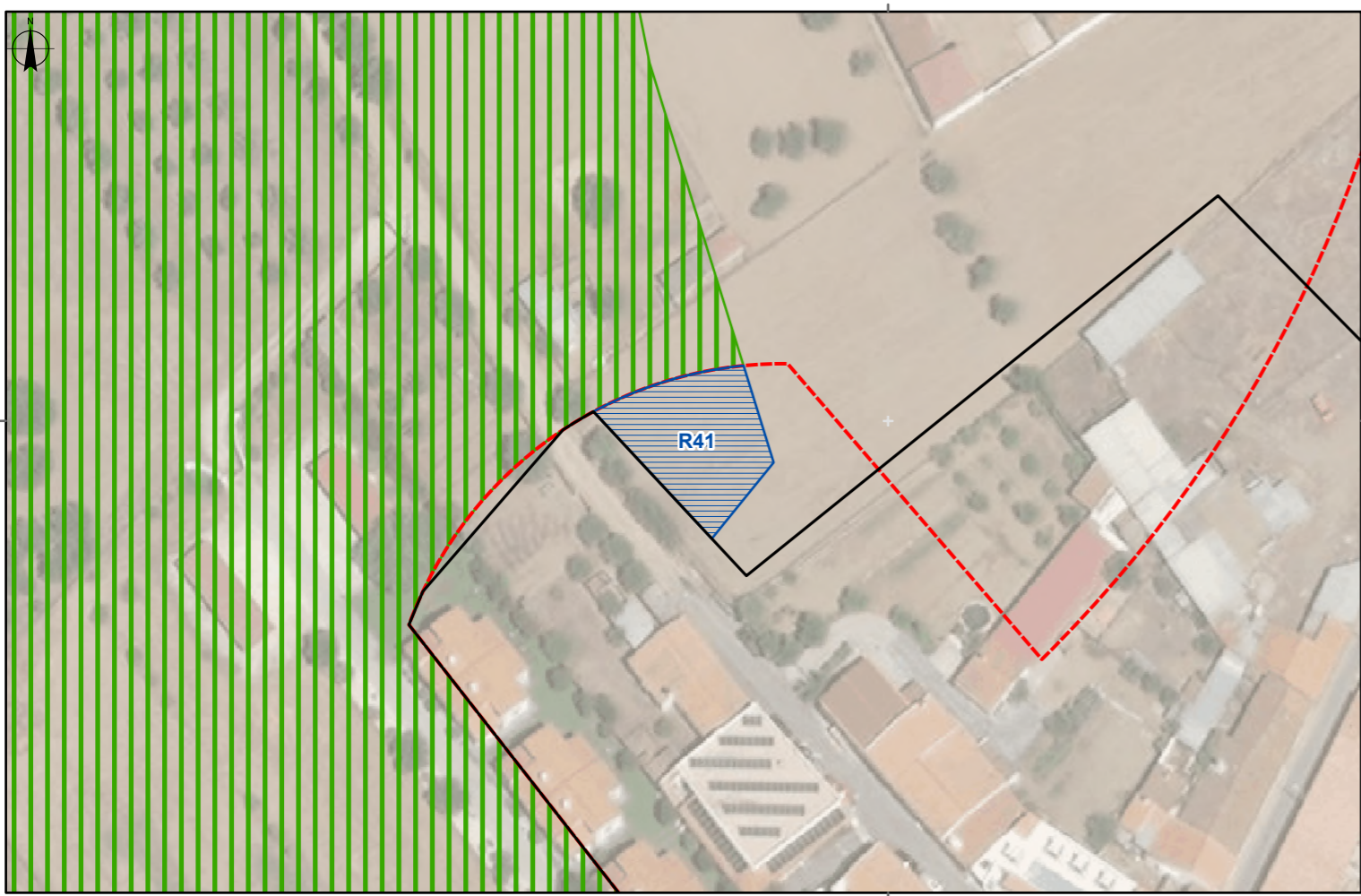
Nº ordem: R40	Área (m2):	126,78
Perímetro Urbano: Telheiro/Ferragudo		
Freguesia: Monsaraz		
Classificação no PDM em vigor:		
Solo Urbano		
Qualificação Proposta:		
Espaço Cultural		

Fundamentação
 Diminuição do perímetro urbano em vigor








Cartografia de Referência para elaboração da Carta Base: 1:10 000 (Extrato) Propriedade: Câmara Municipal de Reguengos de Monsaraz
 Carta Administrativa Oficial de Portugal (CAOP): DGT, 2023
 RAN Bruta: Equipa do Plano

Reserva Agrícola Nacional Bruta



Proposta de Reintegração da Reserva Agrícola Nacional no Município de Reguengos de Monsaraz

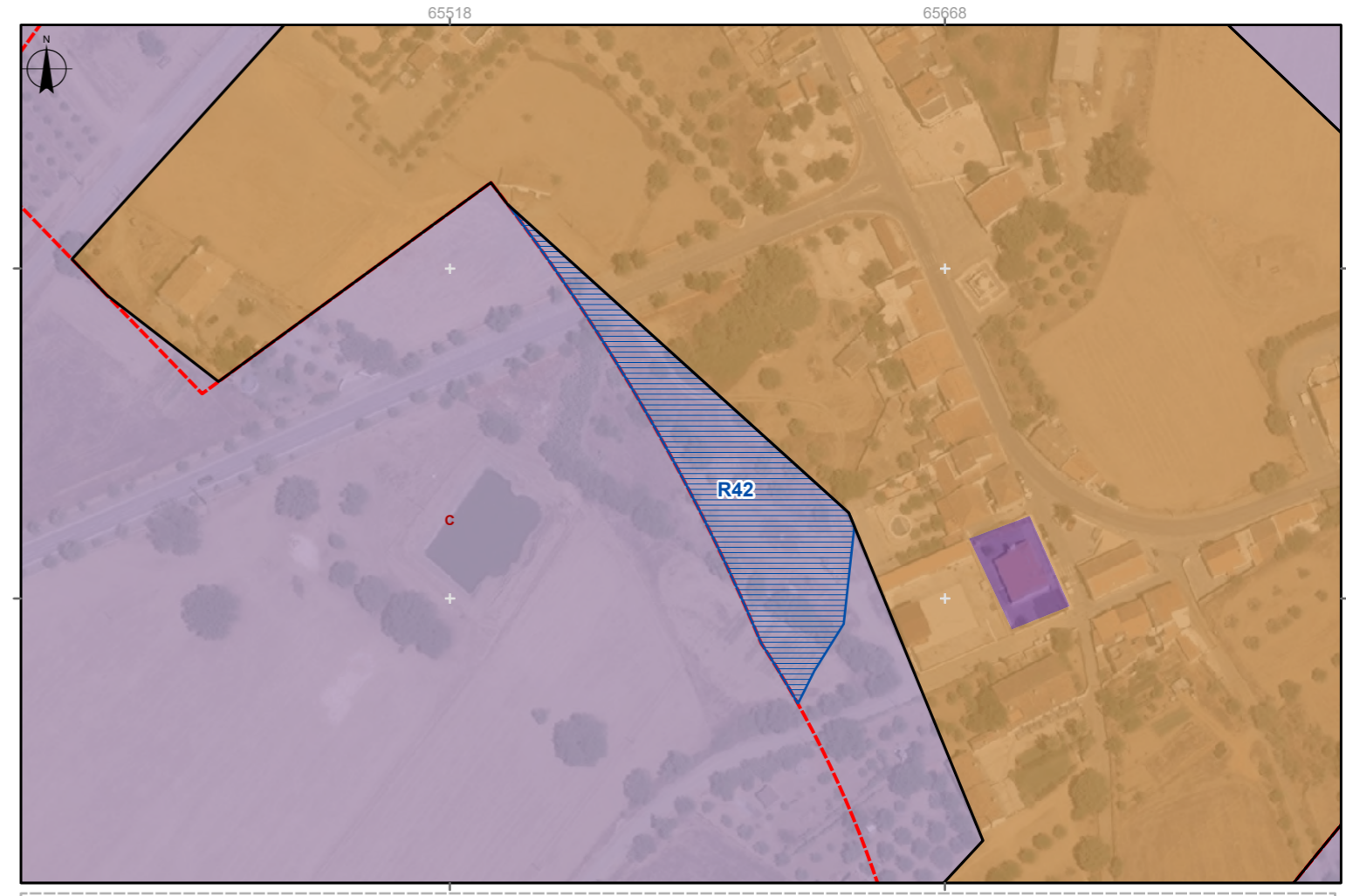
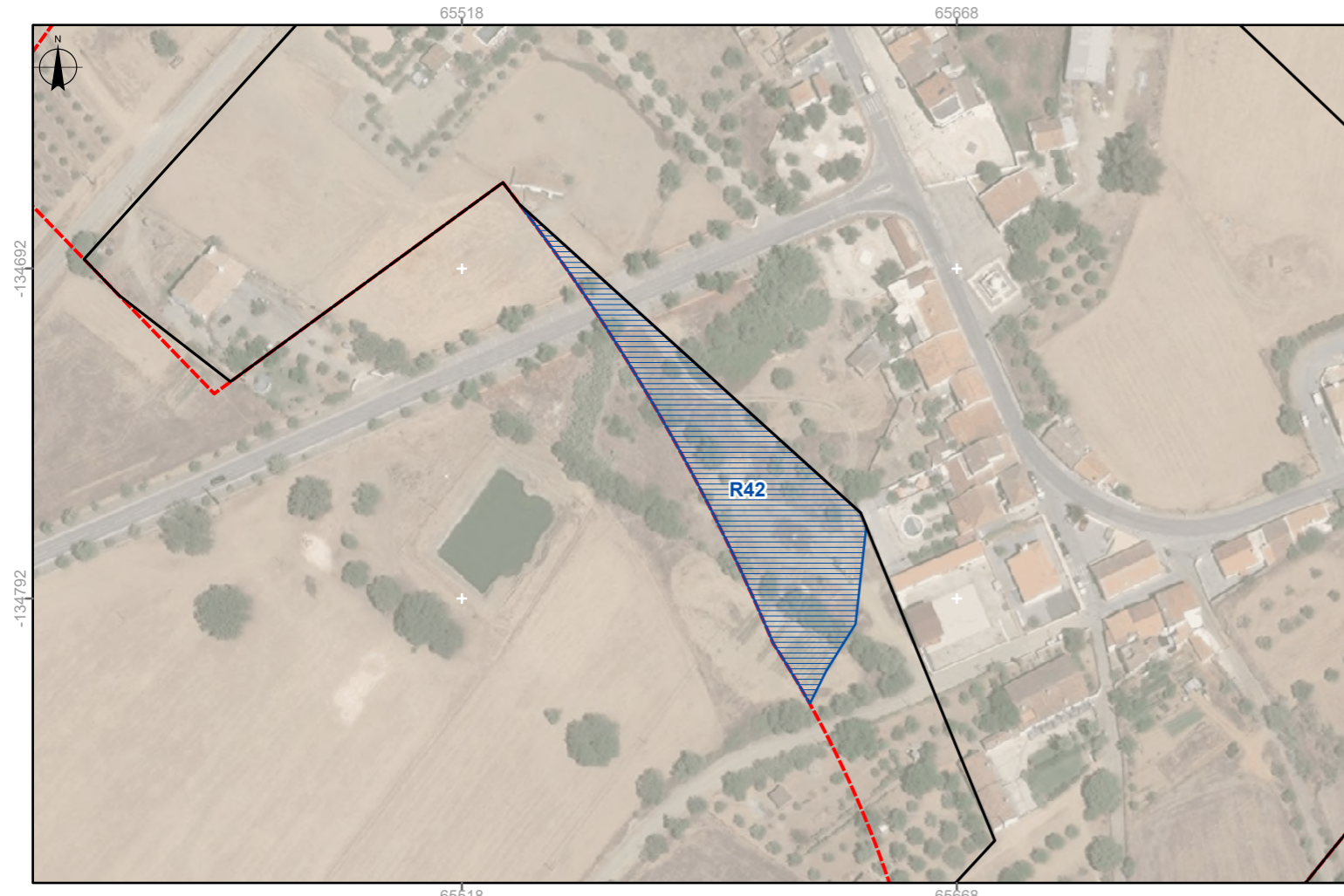
-  Proposta de reintegração da RAN
-  Perímetro urbano (PDM vigor)
- Solo Urbano Proposto**
-  Perímetro urbano
-  Espaço Habitacional

- Solo Rústico Proposto**
-  Espaços Culturais

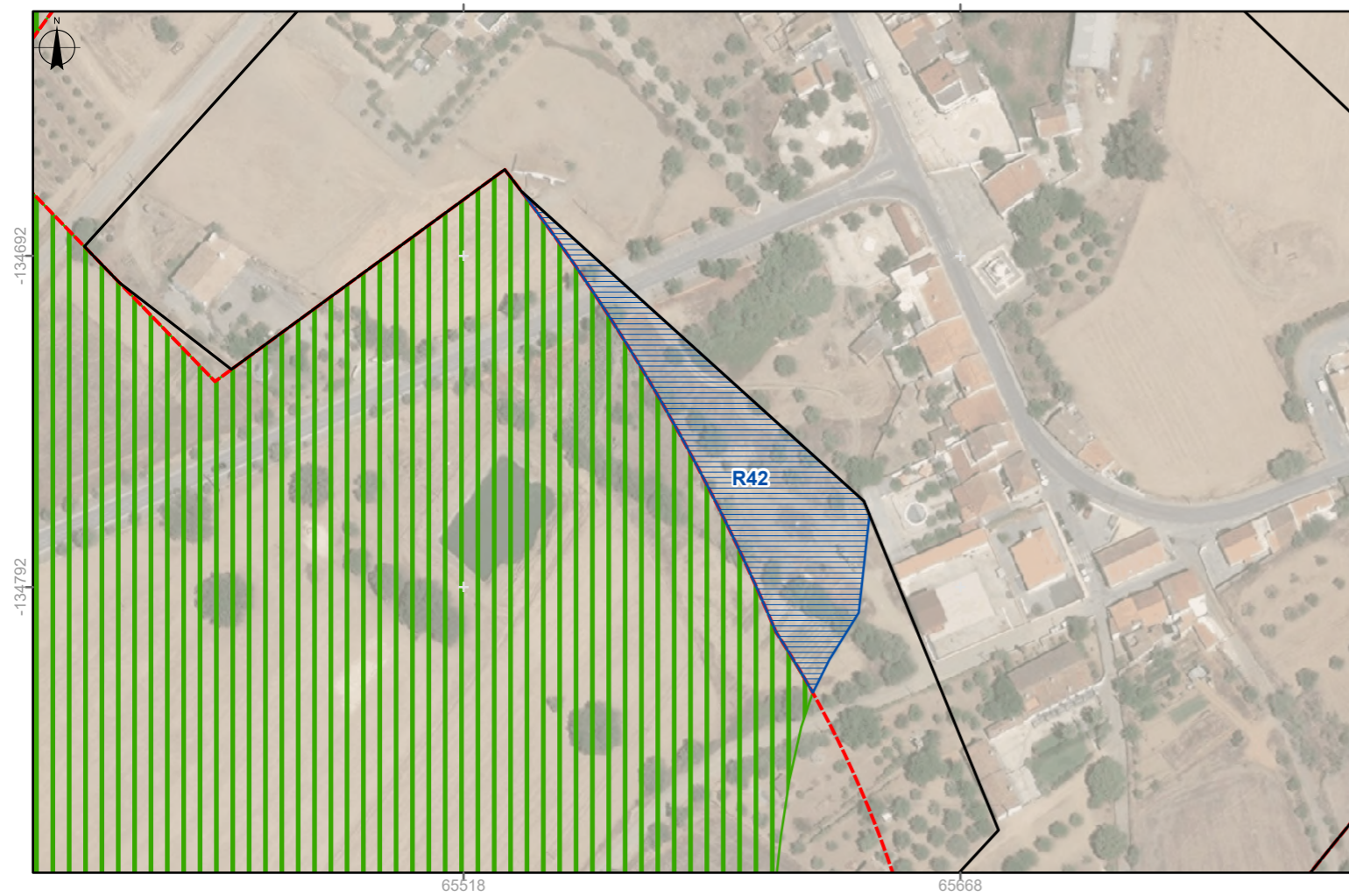
- Proposta de RAN Bruta**
- 

Nº ordem: R41	Área (m2):	375,4
Perímetro Urbano: Telheiro/Ferragudo		
Freguesia: Monsaraz		
Classificação no PDM em vigor: Solo Urbano		
Qualificação Proposta: Espaço Cultural		

Fundamentação
 Diminuição do perímetro urbano em vigor








Reserva Agrícola Nacional Bruta





0 50 m
 EPSG: 3763 (PT-TM06/ETRS89)
 Escala numérica: 1:2 000

Cartografia de Referência para elaboração da Carta Base: 1:10 000 (Extrato) Propriedade: Câmara Municipal de Reguengos de Monsaraz
 Carta Administrativa Oficial de Portugal (CAOP): DGT, 2023
 RAN Bruta: Equipa do Plano

Proposta de Reintegração da Reserva Agrícola Nacional no Município de Reguengos de Monsaraz

-  Proposta de reintegração da RAN
-  Perímetro urbano (PDM vigor)
- Solo Urbano Proposto**
-  Perímetro urbano
-  Espaço Habitacional
-  Espaços de uso especial – Equipamentos

- Solo Rústico Proposto**
-  Espaços Culturais

- Proposta de RAN Bruta**
- 

Nº ordem: R42 Área (m2): 3493,45

Perímetro Urbano: Telheiro/Ferragudo

Freguesia: Monsaraz

Classificação no PDM em vigor:

Solo Urbano

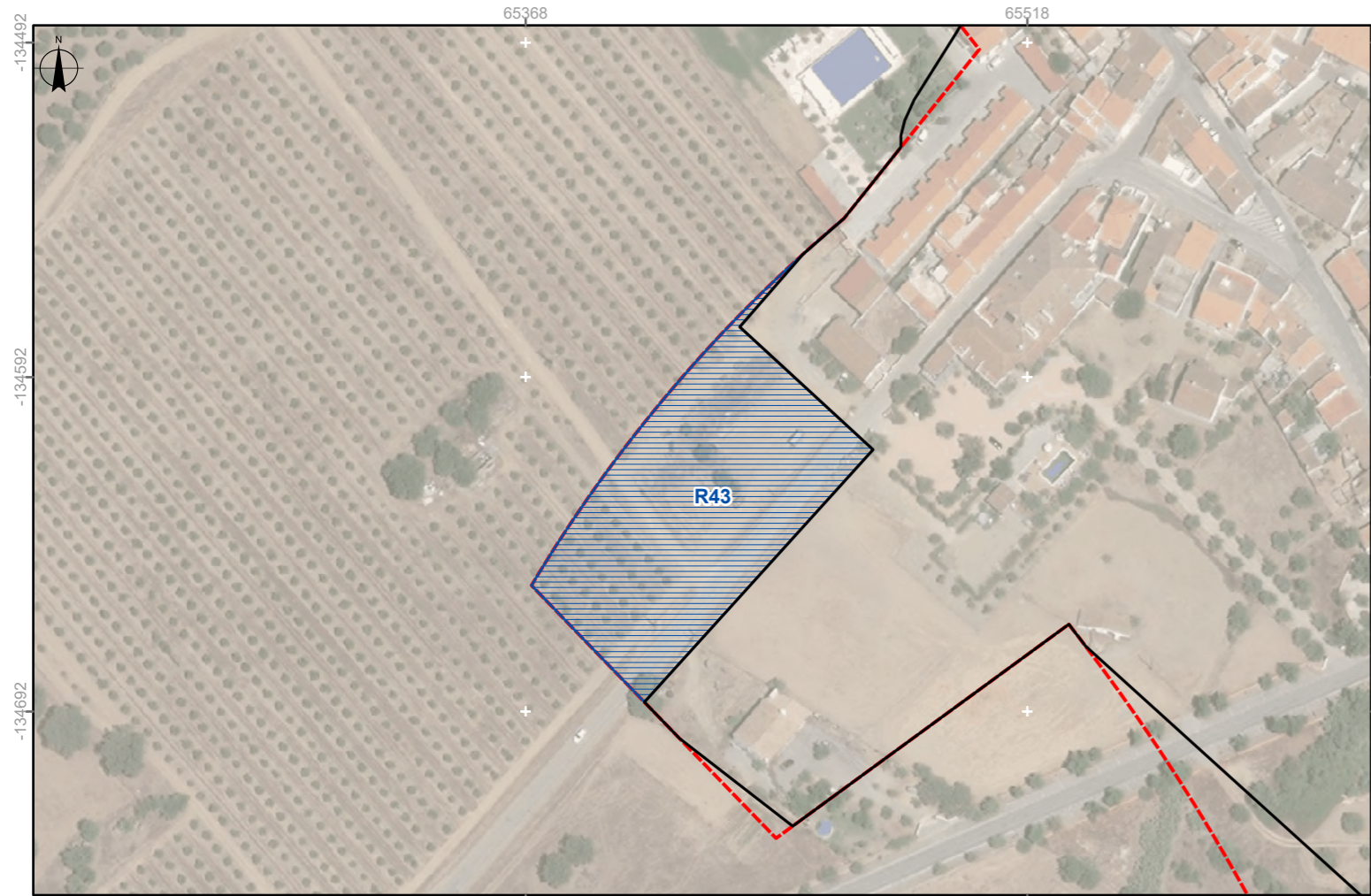
Qualificação Proposta:

Espaço Cultural

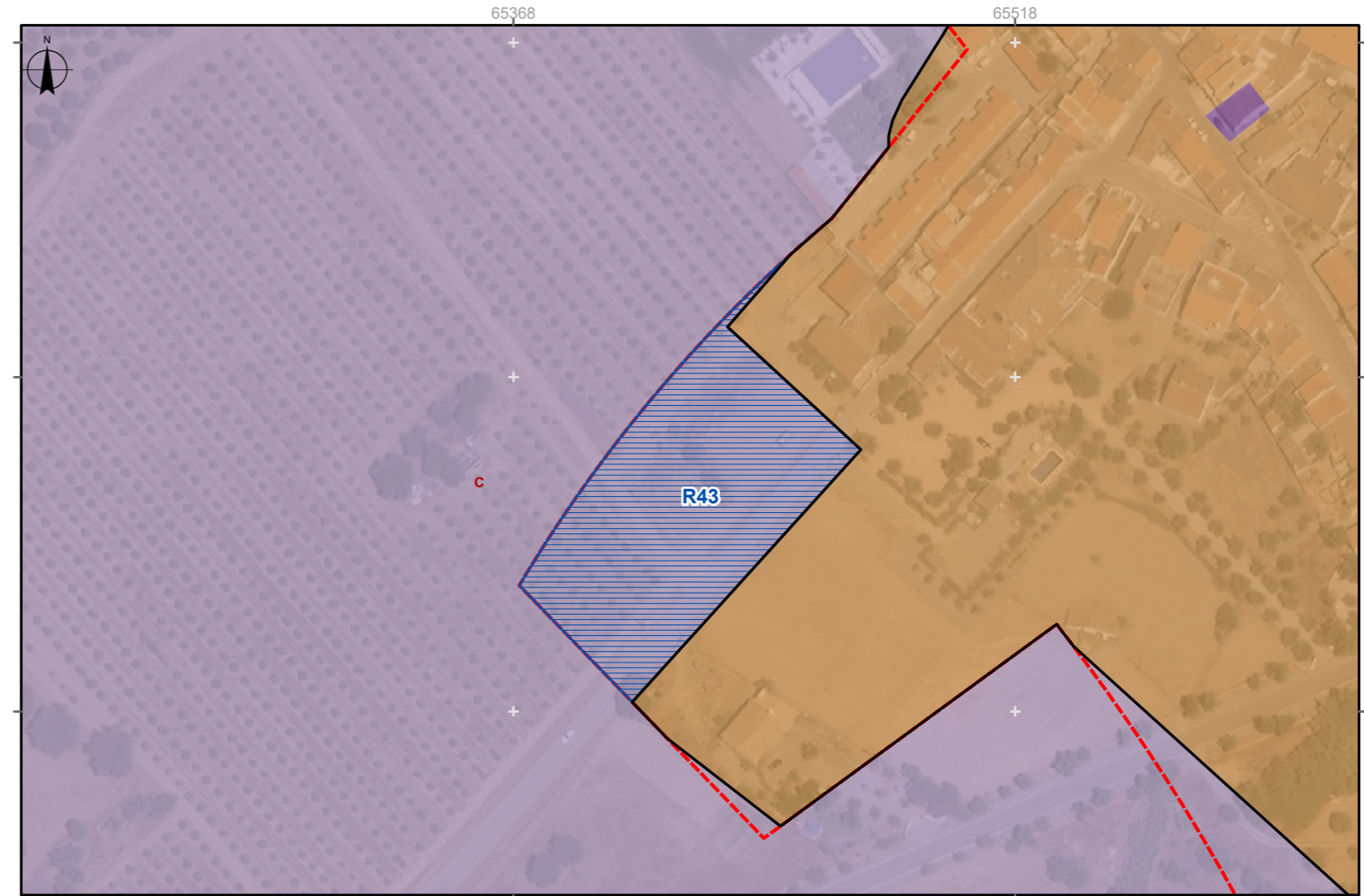
Fundamentação

Diminuição do perímetro urbano em vigor

Ortofoto



Planta de Ordenamento








Reserva Agrícola Nacional Bruta




0 50 m
 EPSG: 3763 (PT-TM06/ETRS89)
 Escala numérica: 1:2 000

Cartografia de Referência para elaboração da Carta Base: 1:10 000 (Extrato) Propriedade: Câmara Municipal de Reguengos de Monsaraz
 Carta Administrativa Oficial de Portugal (CAOP): DGT, 2023
 RAN Bruta: Equipa do Plano

Proposta de Reintegração da Reserva Agrícola Nacional no Município de Reguengos de Monsaraz

-  Proposta de reintegração da RAN
-  Perímetro urbano (PDM vigor)
- Solo Urbano Proposto**
-  Perímetro urbano
-  Espaço Habitacional
-  Espaços de uso especial – Equipamentos

- Solo Rústico Proposto**
-  Espaços Culturais

- Proposta de RAN Bruta**
- 

Nº ordem: R43 Área (m2): 5503,45

Perímetro Urbano: Telheiro/Ferragudo

Freguesia: Monsaraz

Classificação no PDM em vigor:

Solo Urbano

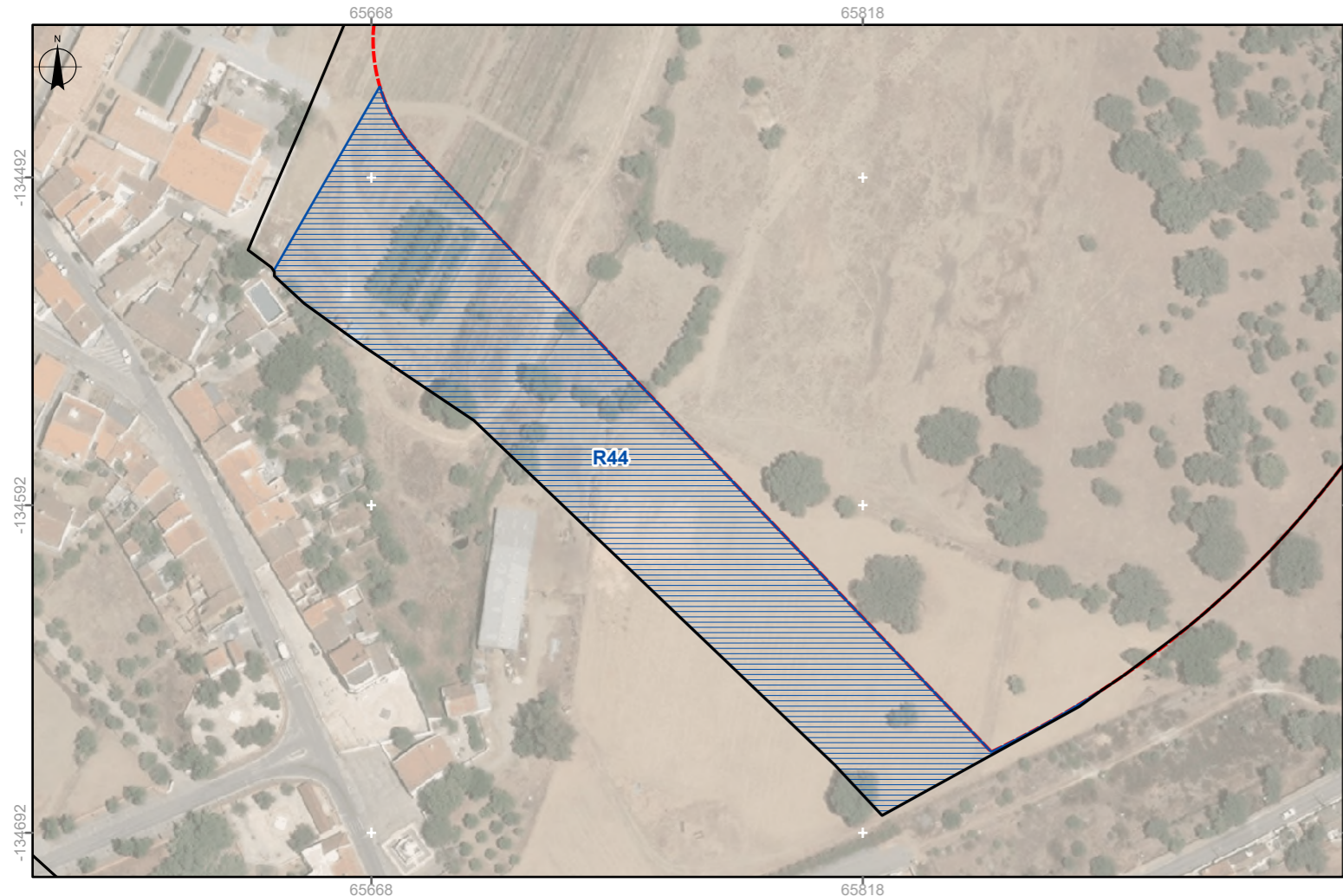
Qualificação Proposta:

Espaço Cultural

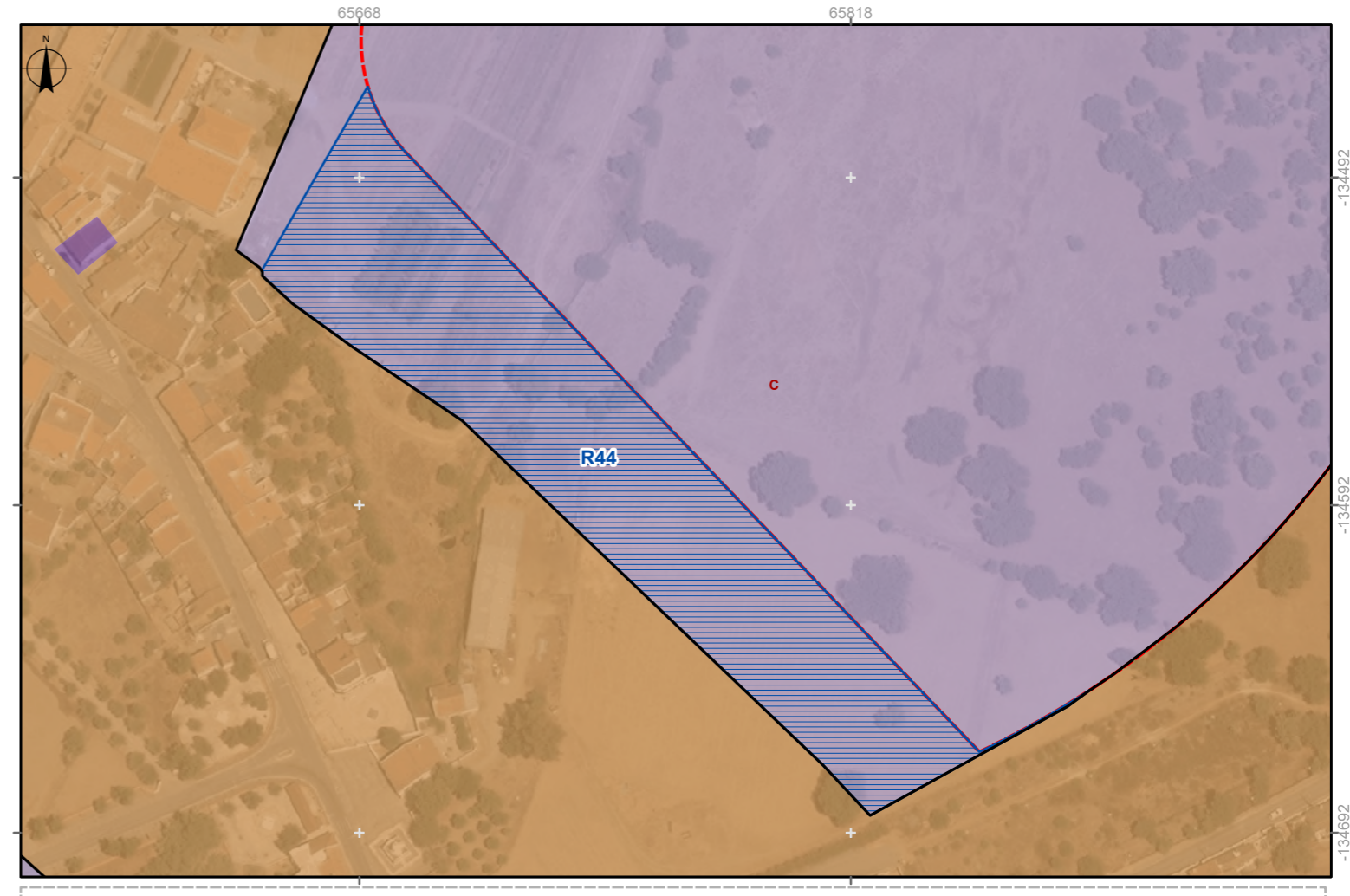
Fundamentação

Diminuição do perímetro urbano em vigor

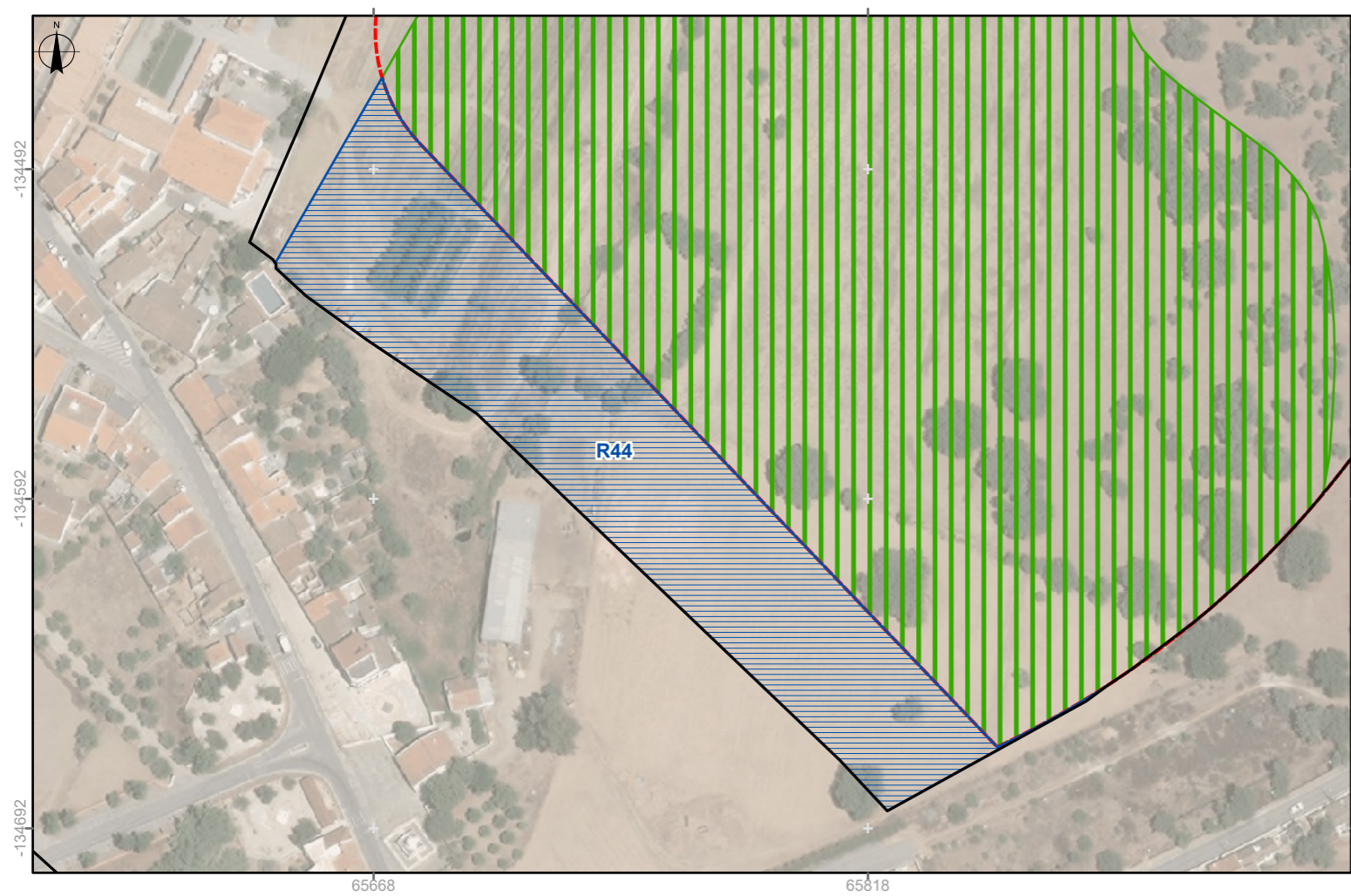
Ortofoto



Planta de Ordenamento



Reserva Agrícola Nacional Bruta



0 50 m
 EPSG: 3763 (PT-TM06/ETRS89)
 Escala numérica: 1:2 000

Cartografia de Referência para elaboração da Carta Base: 1:10 000 (Extrato) Propriedade: Câmara Municipal de Reguengos de Monsaraz
 Carta Administrativa Oficial de Portugal (CAOP): DGT, 2023
 RAN Bruta: Equipa do Plano

Proposta de Reintegração da Reserva Agrícola Nacional no Município de Reguengos de Monsaraz

- Proposta de reintegração da RAN
- Perímetro urbano (PDM vigor)
- Solo Urbano Proposto**
- Perímetro urbano
- Espaço Habitacional
- Espaços de uso especial – Equipamentos

- Solo Rústico Proposto**
- Espaços Culturais

- Proposta de RAN Bruta**
-

Nº ordem: R44 **Área (m2):** 11610,31

Perímetro Urbano: Telheiro/Ferragudo

Freguesia: Monsaraz

Classificação no PDM em vigor:
 Solo Urbano

Qualificação Proposta:
 Espaço Cultural

Fundamentação
 Diminuição do perímetro urbano em vigor