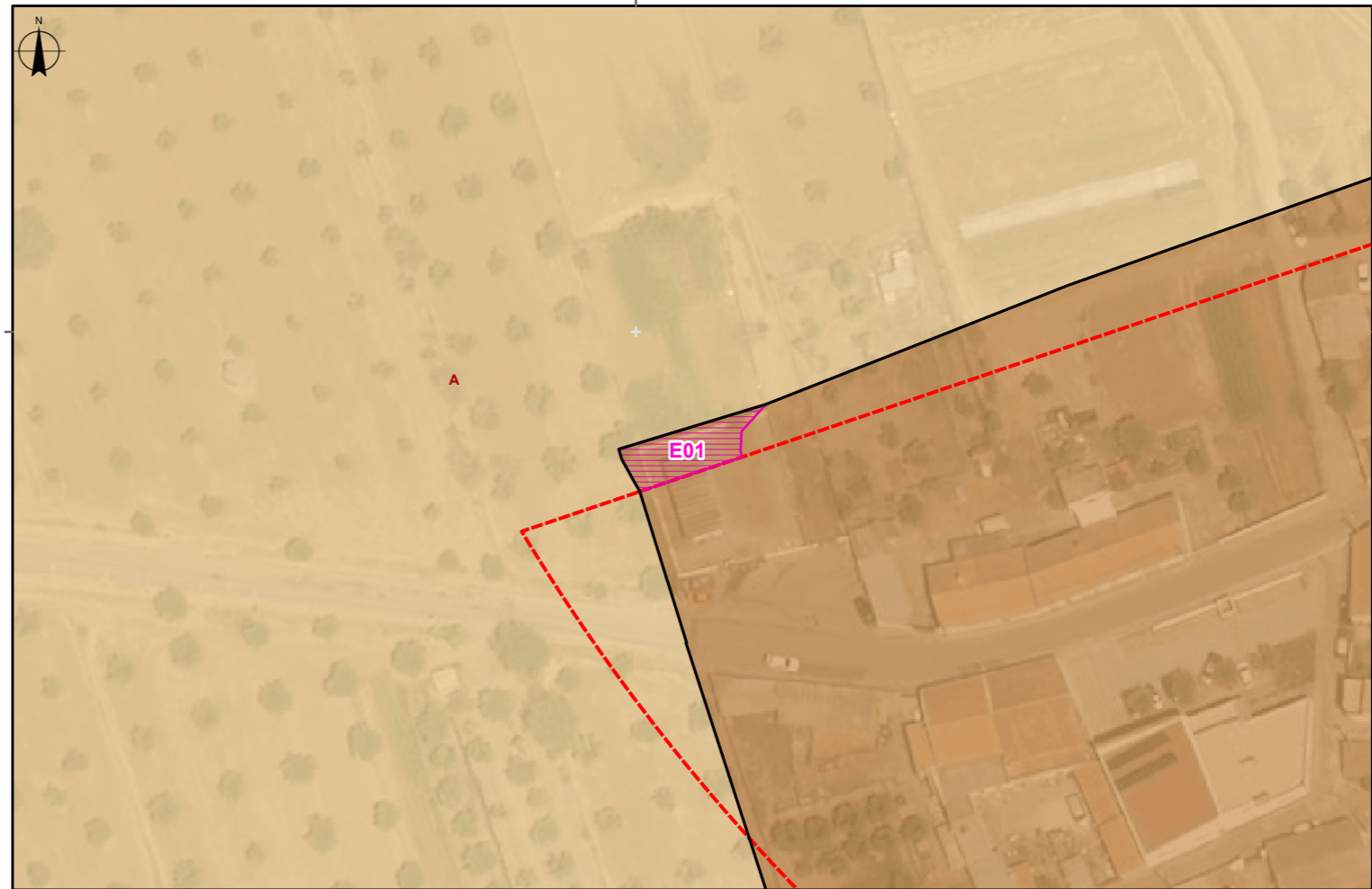
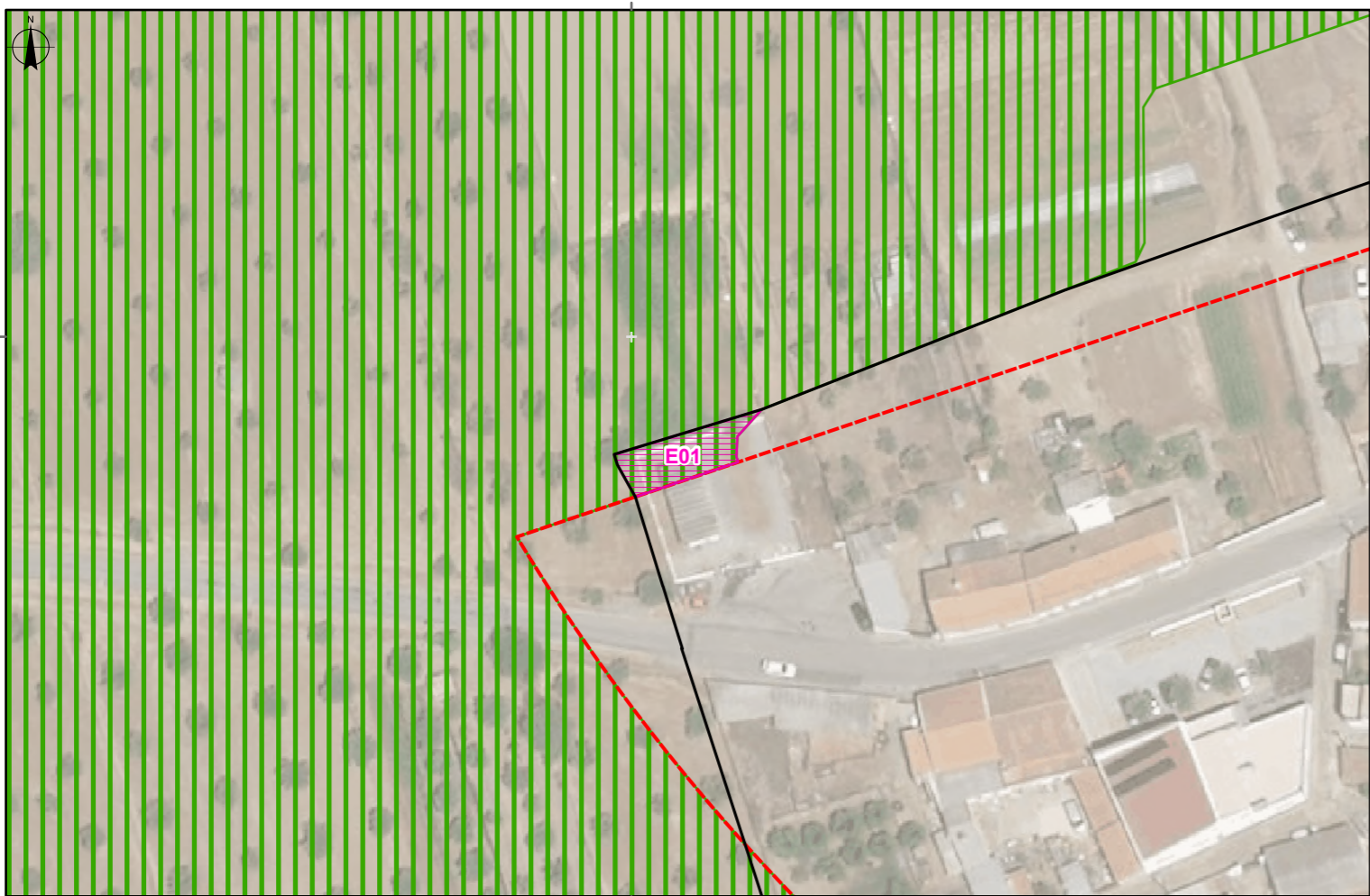






EPSG: 3763 (PT-TM06/ETRS89)
Escala numérica: 1:1 000


Reserva Agrícola Nacional Bruta




Cartografia de Referência para elaboração da Carta Base: 1:10 000 (Extrato) Propriedade: Câmara Municipal de Reguengos de Monsaraz
Carta Administrativa Oficial de Portugal (CAOP): DGT, 2023
RAN Bruta: Equipa do Plano

Proposta de Exclusão da Reserva Agrícola Nacional no Município de Reguengos de Monsaraz

-  Proposta de exclusão da RAN
-  Perímetro urbano (PDM vigor)
- Solo Urbano Proposto**
-  Perímetro urbano
-  Espaço Habitacional

- Solo Rústico Proposto**
-  Espaços Agrícolas A

- Proposta de RAN Bruta**
- 

Nº ordem: E01 Área (m2): 120,58

Perímetro Urbano: Barrada

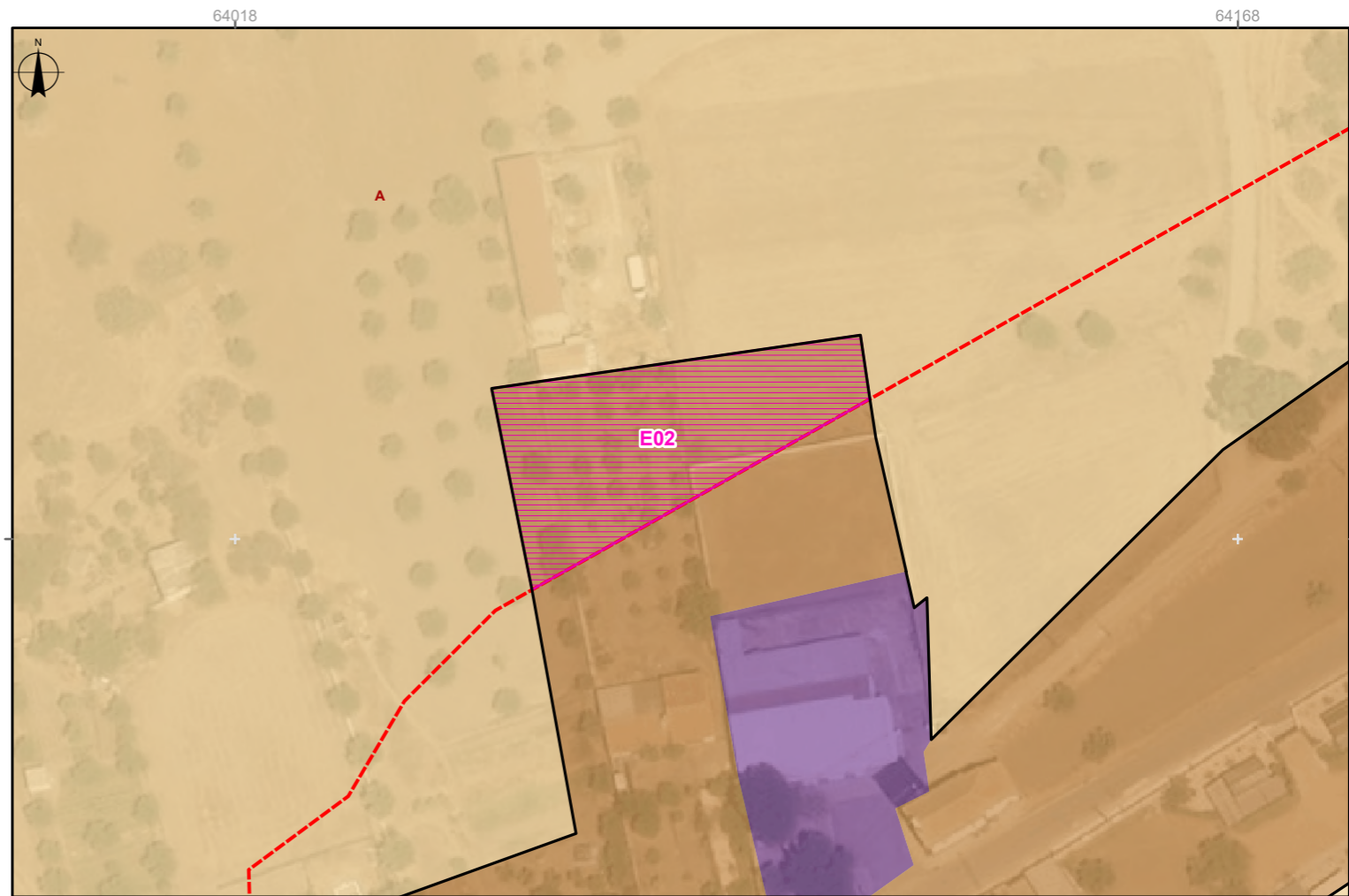
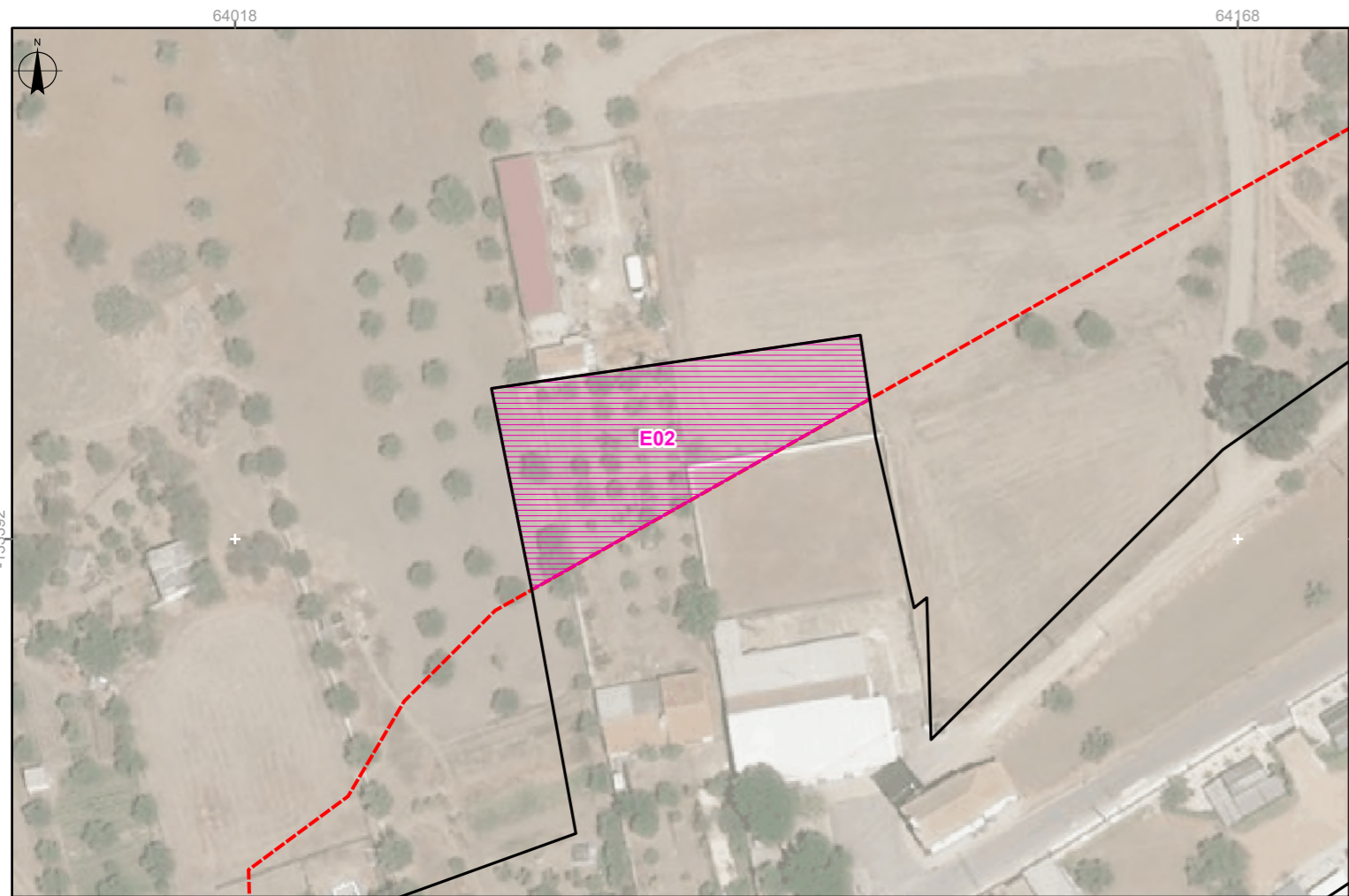
Freguesia: Monsaraz

Classificação no PDM em vigor:
Solo Rústico

Qualificação Proposta:
Espaço Habitacional

Fundamentação

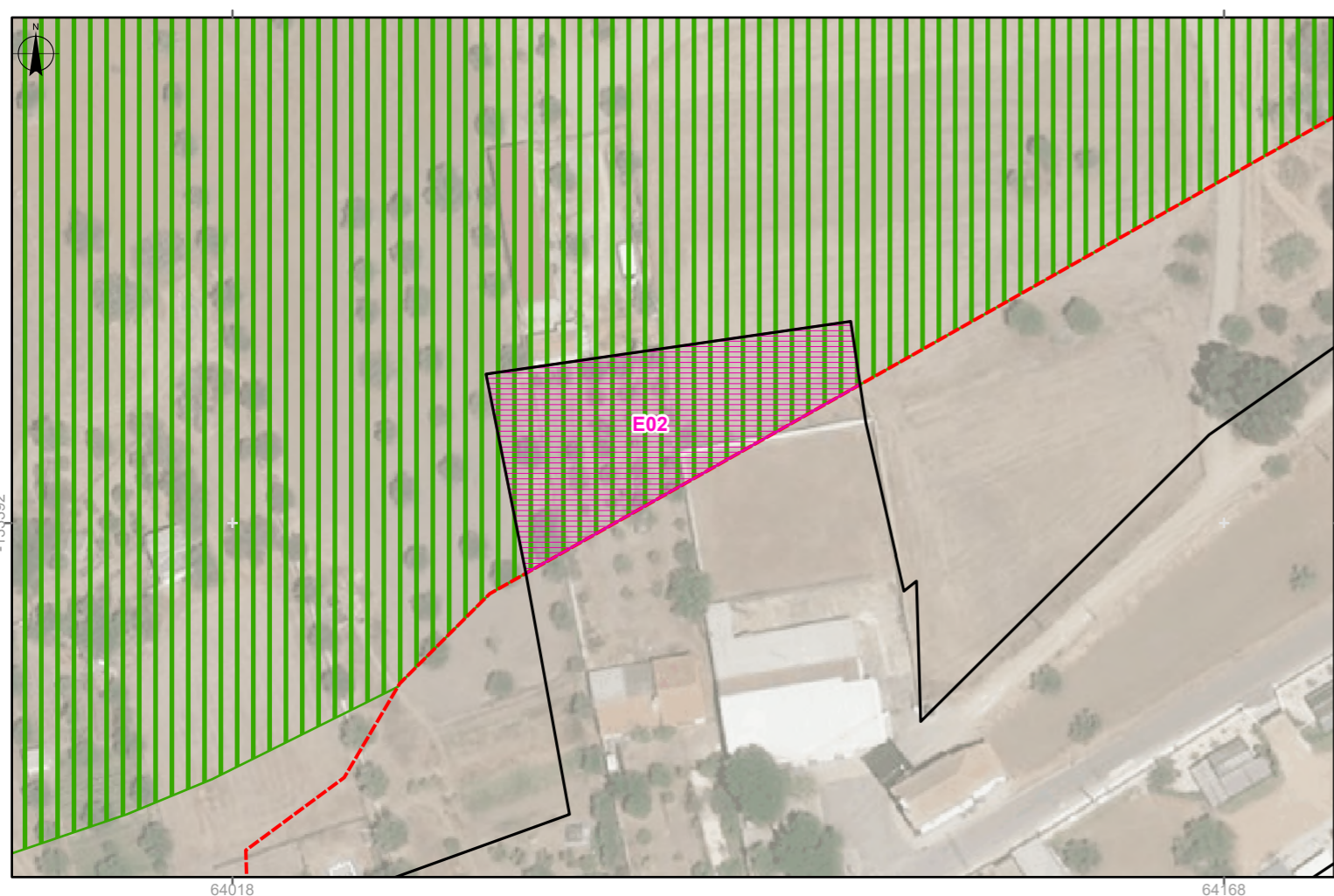
Área de reduzida dimensão que teve por base a existência de construção








0 50 m
 EPSG: 3763 (PT-TM06/ETRS89)
 Escala numérica: 1:1 000


Cartografia de Referência para elaboração da Carta Base: 1:10 000 (Extrato) Propriedade: Câmara Municipal de Reguengos de Monsaraz
 Carta Administrativa Oficial de Portugal (CAOP): DGT, 2023
 RAN Bruta: Equipa do Plano

Reserva Agrícola Nacional Bruta



Proposta de Exclusão da Reserva Agrícola Nacional no Município de Reguengos de Monsaraz

-  Proposta de exclusão da RAN
-  Perímetro urbano (PDM vigor)
- Solo Urbano Proposto**
-  Perímetro urbano
-  Espaço Habitacional
-  Espaços de uso especial – Equipamentos

- Solo Rústico Proposto**
-  Espaços Agrícolas A

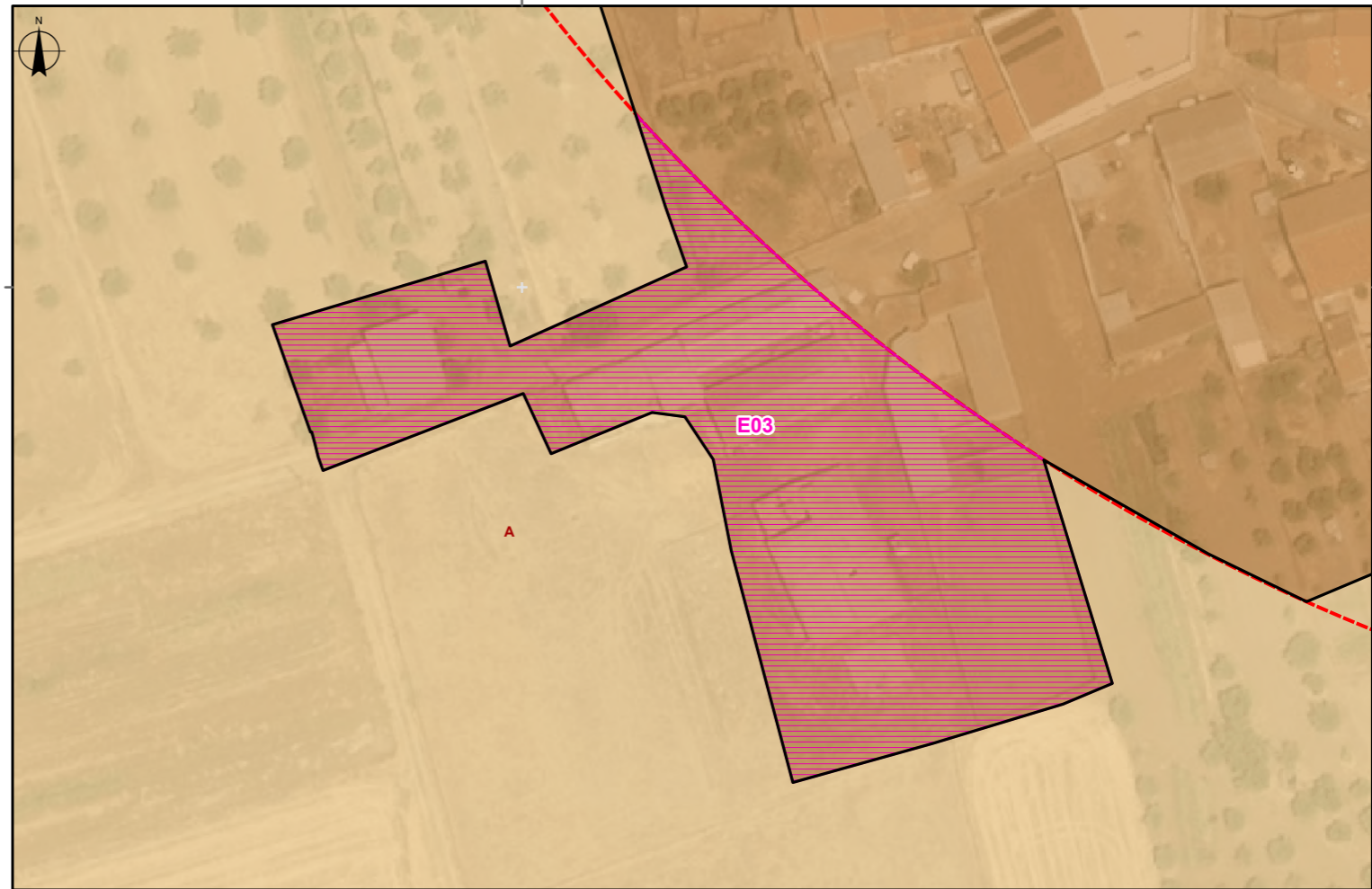
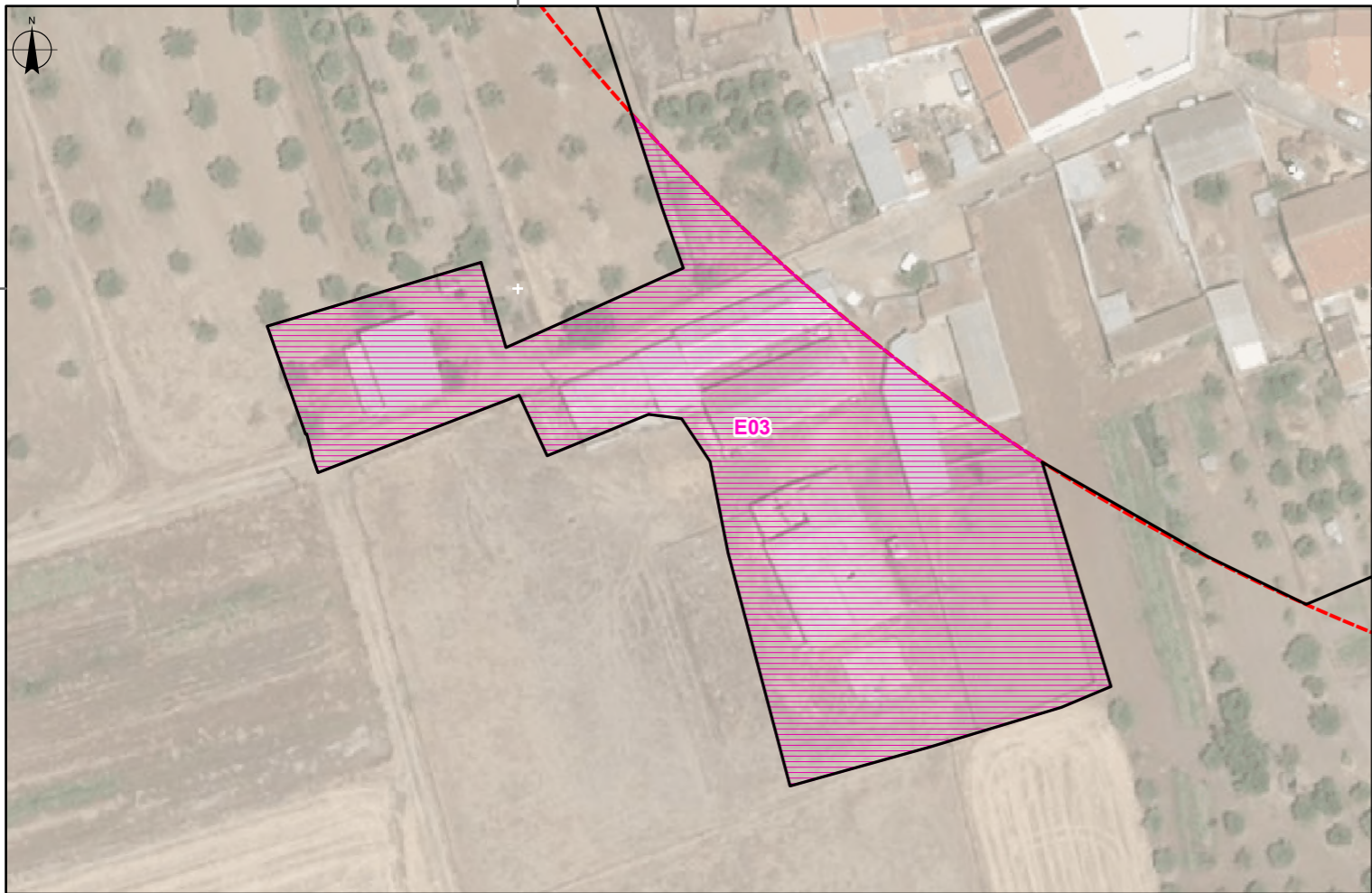
- Proposta de RAN Bruta**
- 

Nº ordem: E02	Área (m2): 1117,64
Perímetro Urbano: Barrada	
Freguesia: Monsaraz	
Classificação no PDM em vigor: Solo Rústico	
Qualificação Proposta: Espaço Habitacional	

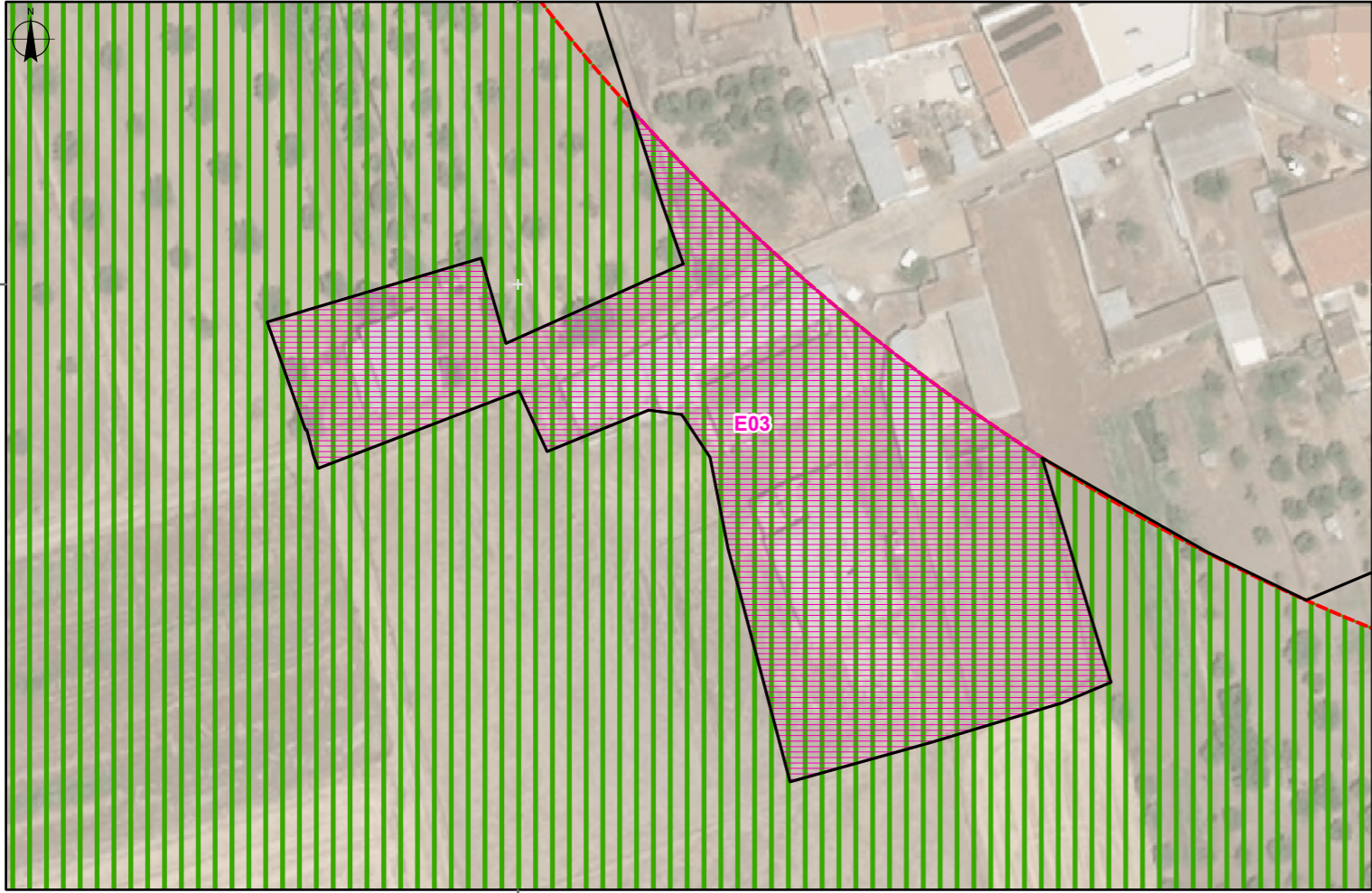
Fundamentação
 Acerto que confere continuidade ao perímetro urbano e delimita construções já existentes

Ortofoto

Planta de Ordenamento







Reserva Agrícola Nacional Bruta




0 50 m
 EPSG: 3763 (PT-TM06/ETRS89)
 Escala numérica: 1:1 000

Cartografia de Referência para elaboração da Carta Base: 1:10 000 (Extrato) Propriedade: Câmara Municipal de Reguengos de Monsaraz
 Carta Administrativa Oficial de Portugal (CAOP): DGT, 2023
 RAN Bruta: Equipa do Plano

Proposta de Exclusão da Reserva Agrícola Nacional no Município de Reguengos de Monsaraz

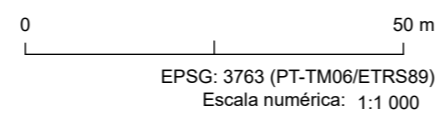
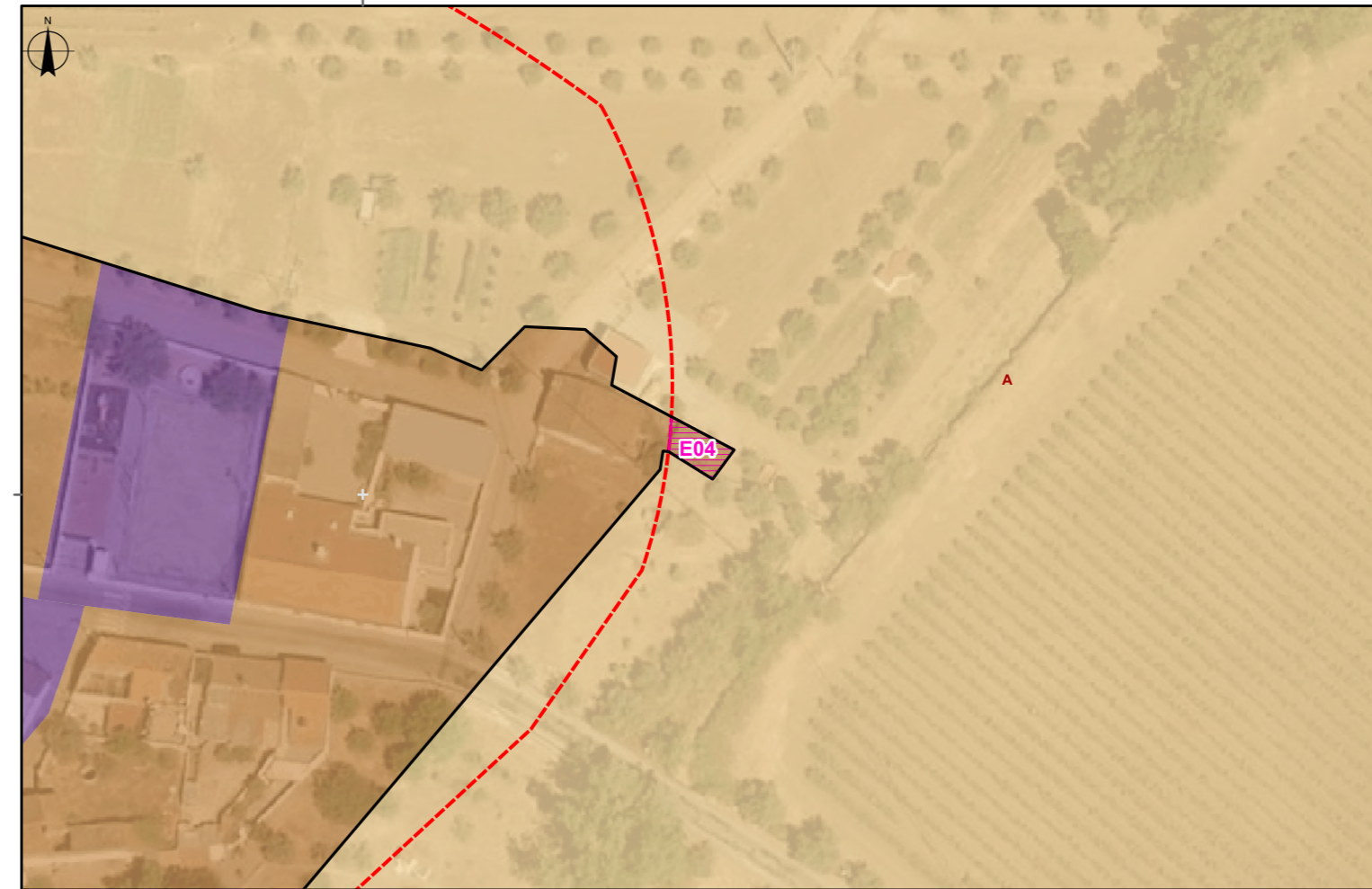
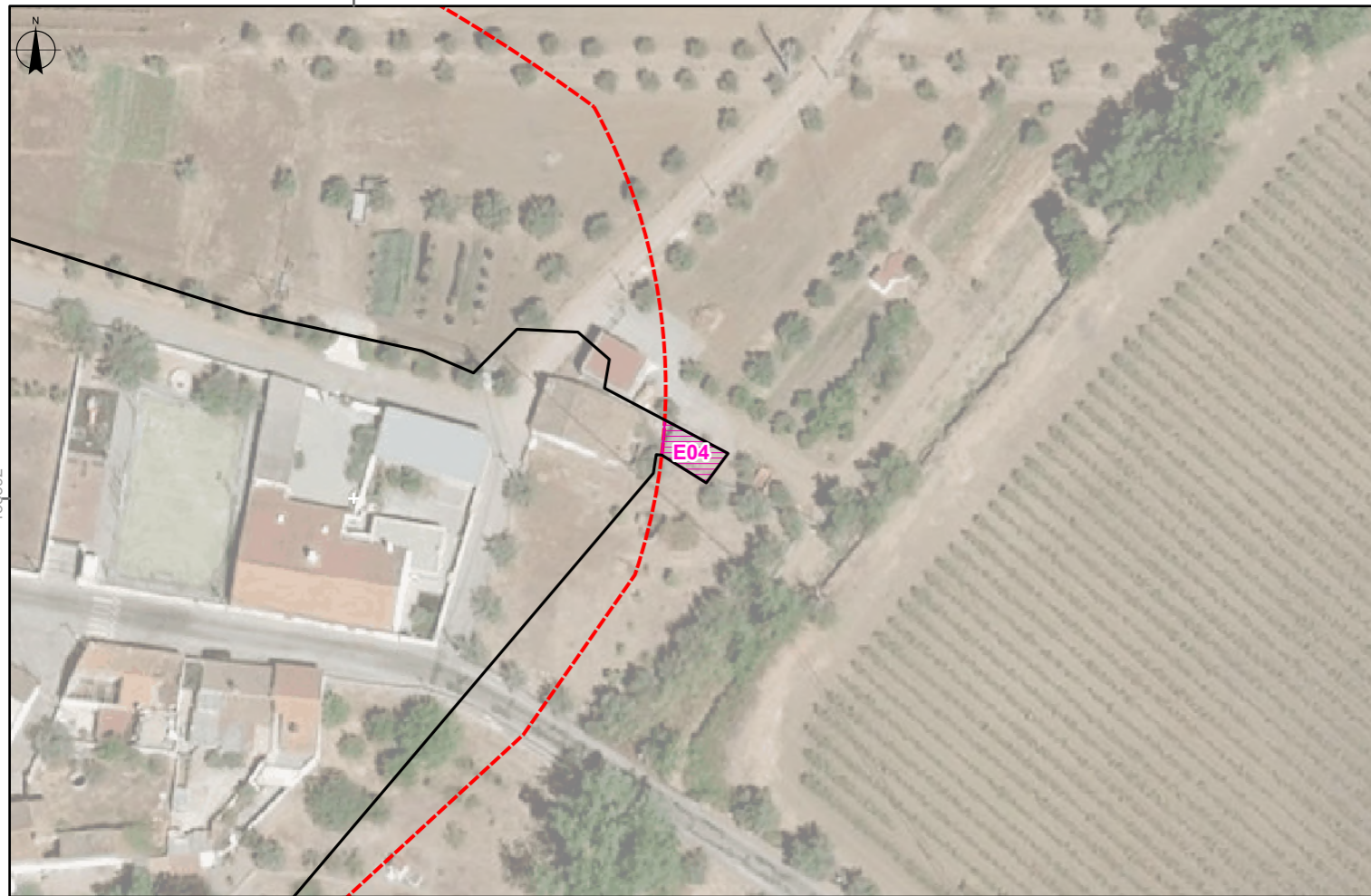
-  Proposta de exclusão da RAN
-  Perímetro urbano (PDM vigor)
- Solo Urbano Proposto**
-  Perímetro urbano
-  Espaço Habitacional

- Solo Rústico Proposto**
-  Espaços Agrícolas A

- Proposta de RAN Bruta**
- 

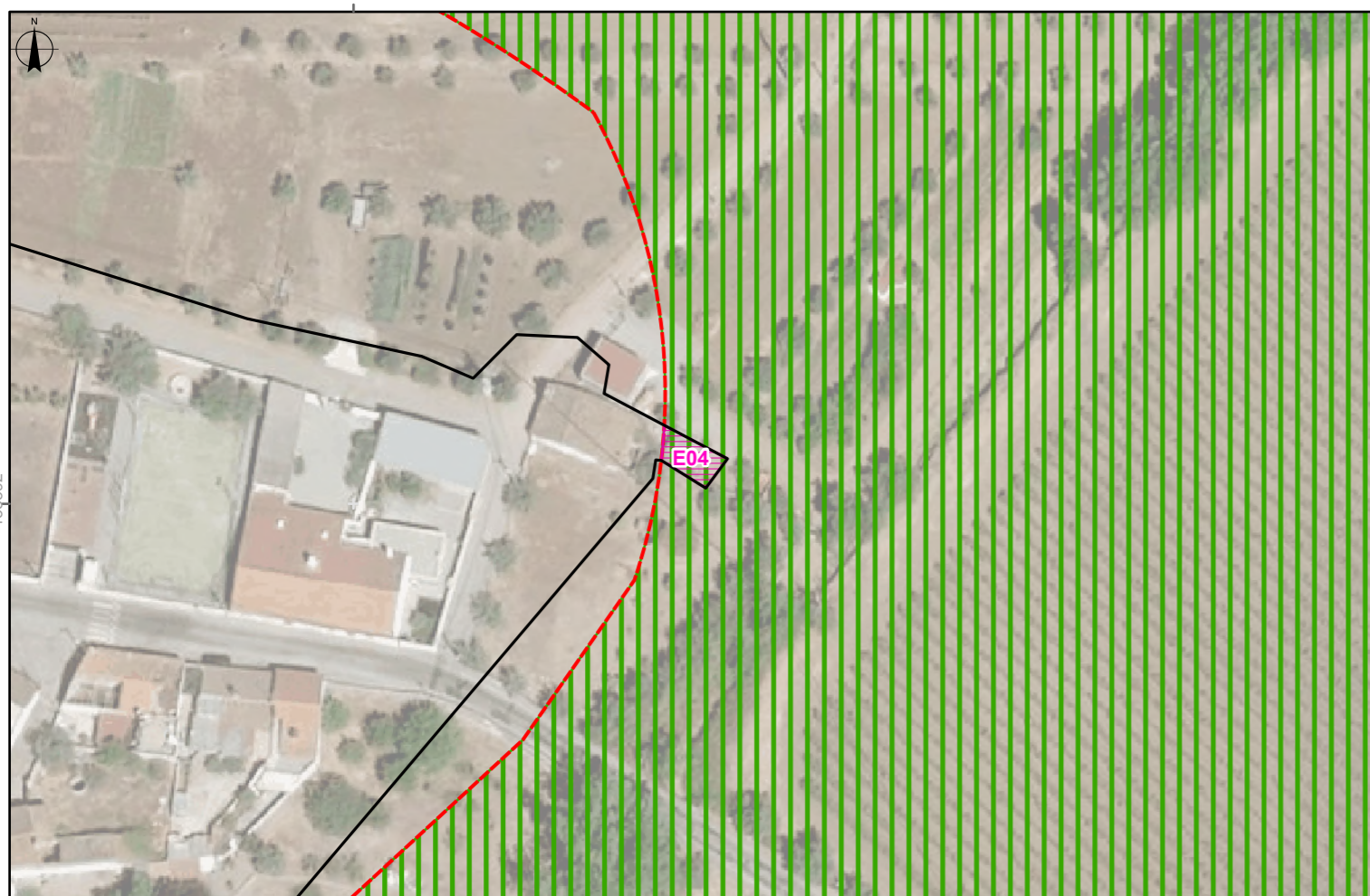
Nº ordem: E03	Área (m2): 4255,15
Perímetro Urbano: Barrada	
Freguesia: Monsaraz	
Classificação no PDM em vigor: Solo Rústico	
Qualificação Proposta: Espaço Habitacional	

Fundamentação
 Acerto que teve por base a existência de construções, algumas legalizadas e outras construídas antes de 1990









Cartografia de Referência para elaboração da Carta Base: 1:10 000 (Extrato) Propriedade: Câmara Municipal de Reguengos de Monsaraz
 Carta Administrativa Oficial de Portugal (CAOP): DGT, 2023
 RAN Bruta: Equipa do Plano


Reserva Agrícola Nacional Bruta



Proposta de Exclusão da Reserva Agrícola Nacional no Município de Reguengos de Monsaraz

-  Proposta de exclusão da RAN
-  Perímetro urbano (PDM vigor)
- Solo Urbano Proposto**
-  Perímetro urbano
-  Espaço Habitacional
-  Espaços de uso especial – Equipamentos

- Solo Rústico Proposto**
-  Espaços Agrícolas A

- Proposta de RAN Bruta**
- 

Nº ordem: E04 Área (m2): 45,09

Perímetro Urbano: Caridade

Freguesia: Reguengos de Monsaraz

Classificação no PDM em vigor:

Solo Rústico

Qualificação Proposta:

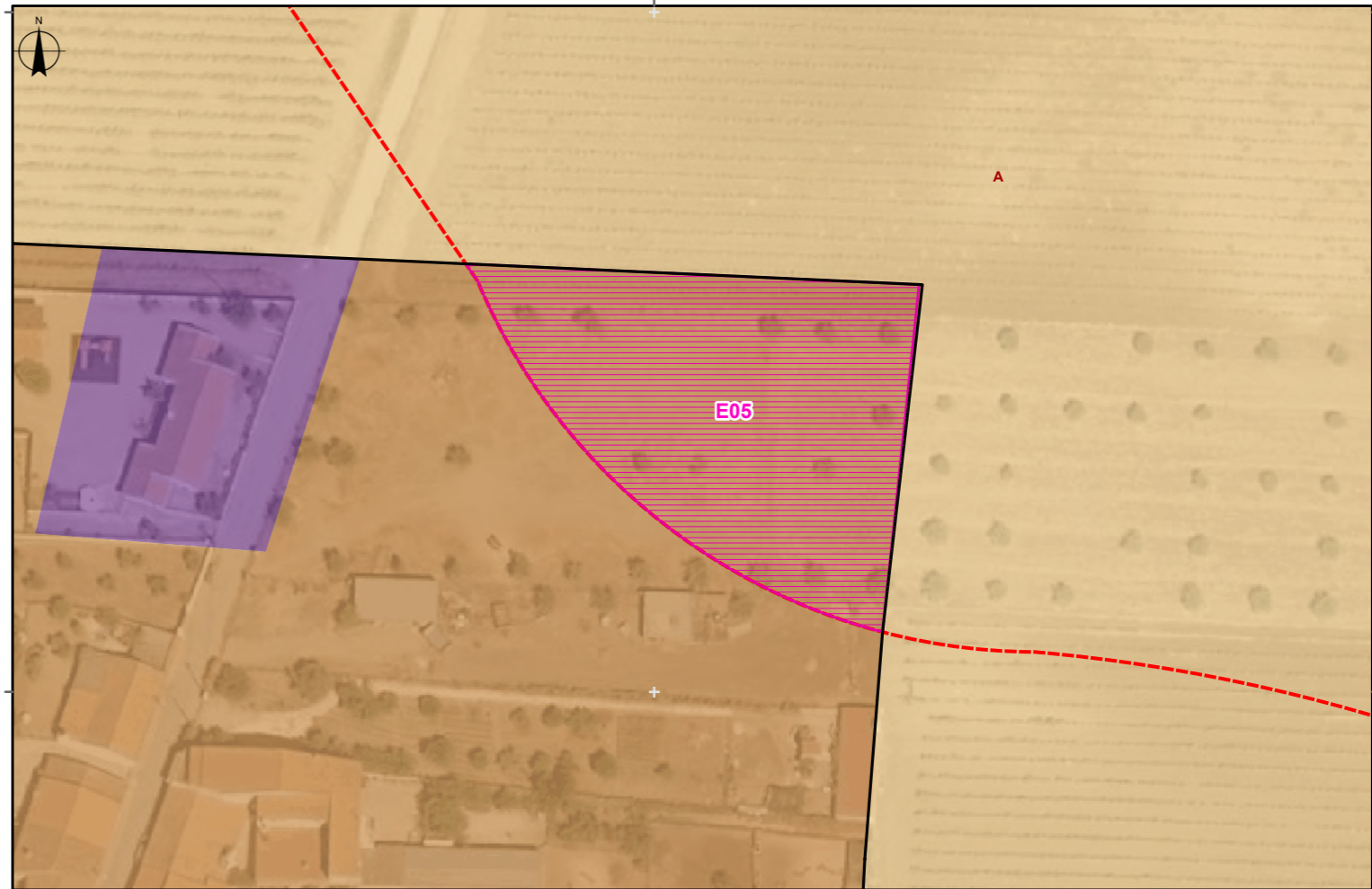
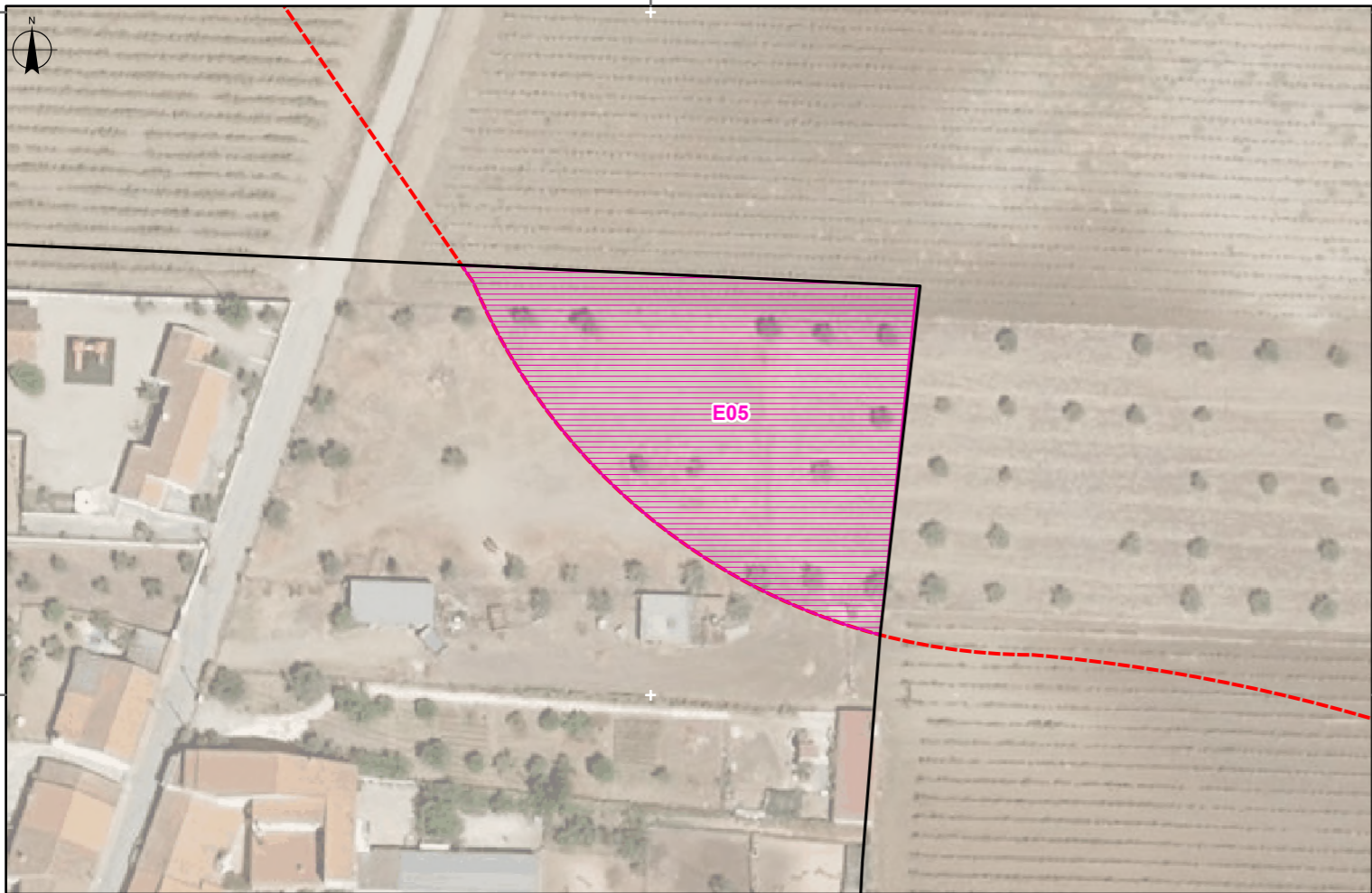
Espaço Habitacional

Fundamentação

Área de muito reduzida dimensão que teve por base a existência de uma propriedade já construída, fazendo apenas a sua delimitação

Ortofoto

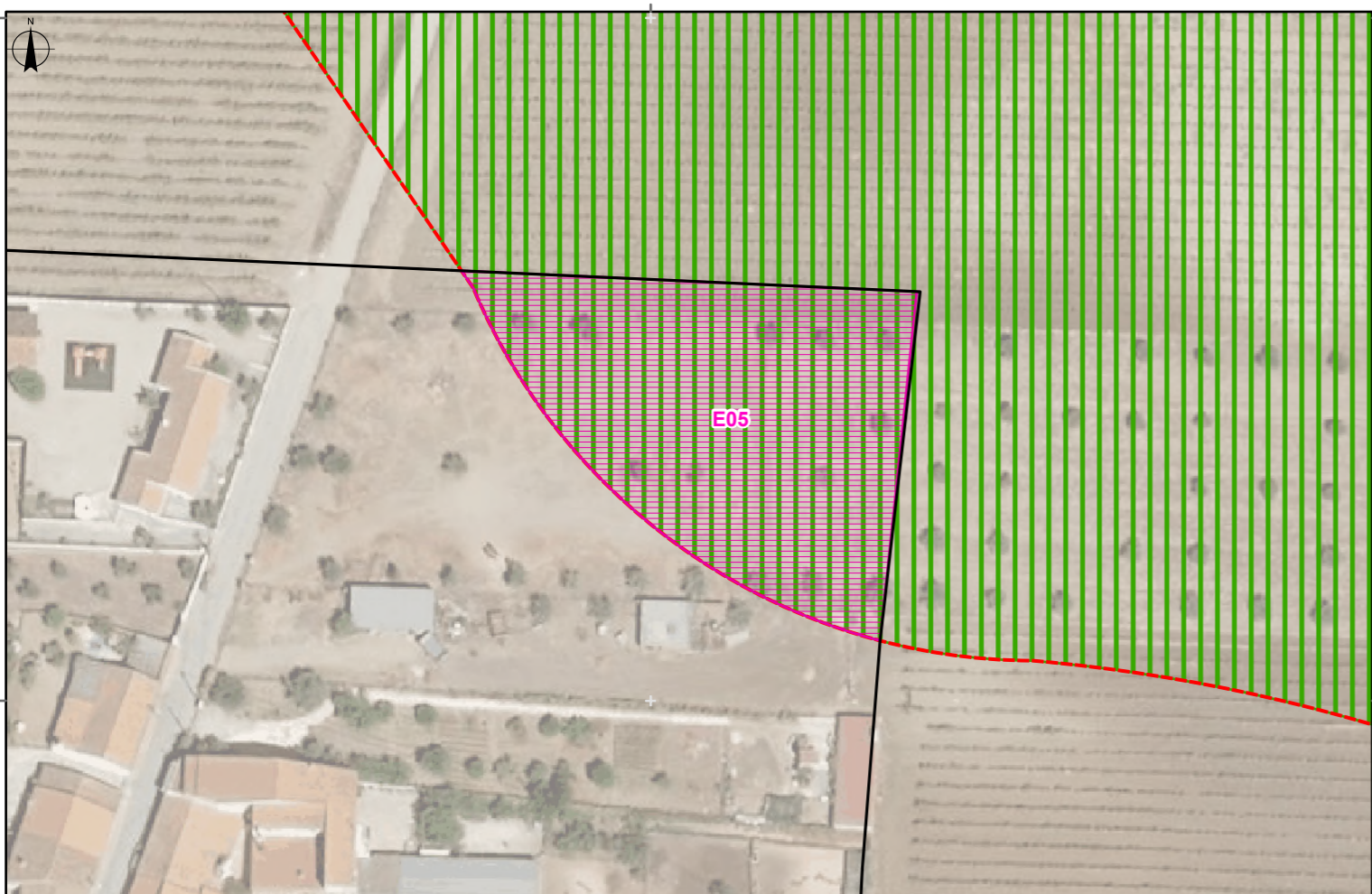
Planta de Ordenamento



0 50 m
 EPSG: 3763 (PT-TM06/ETRS89)
 Escala numérica: 1:1 000

Cartografia de Referência para elaboração da Carta Base: 1:10 000 (Extrato) Propriedade: Câmara Municipal de Reguengos de Monsaraz
 Carta Administrativa Oficial de Portugal (CAOP): DGT, 2023
 RAN Bruta: Equipa do Plano

Reserva Agrícola Nacional Bruta



Proposta de Exclusão da Reserva Agrícola Nacional no Município de Reguengos de Monsaraz

- Proposta de exclusão da RAN
- Perímetro urbano (PDM vigor)
- Solo Urbano Proposto**
- Perímetro urbano
- Espaço Habitacional
- Espaços de uso especial – Equipamentos

- Solo Rústico Proposto**
- Espaços Agrícolas A

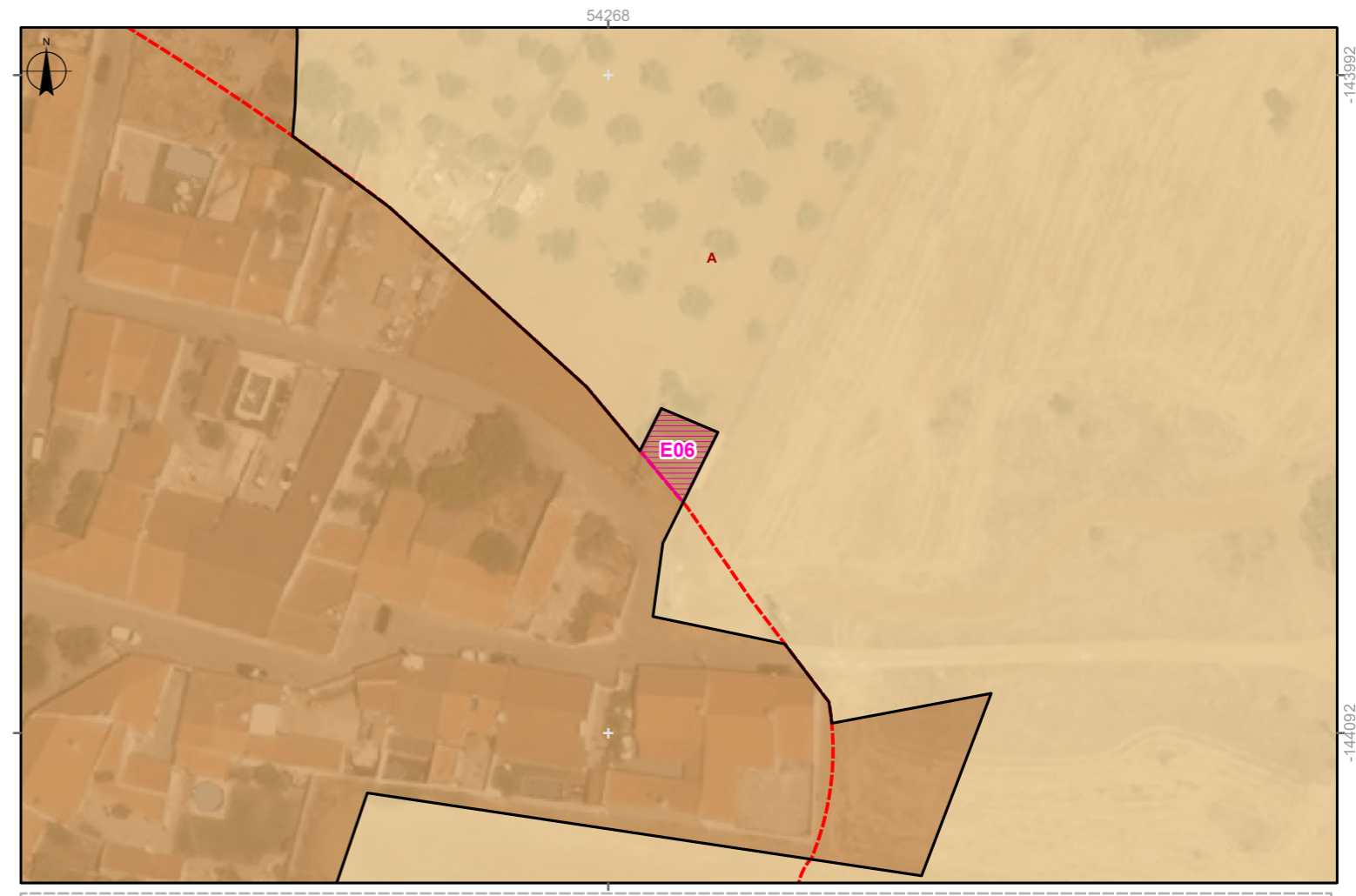
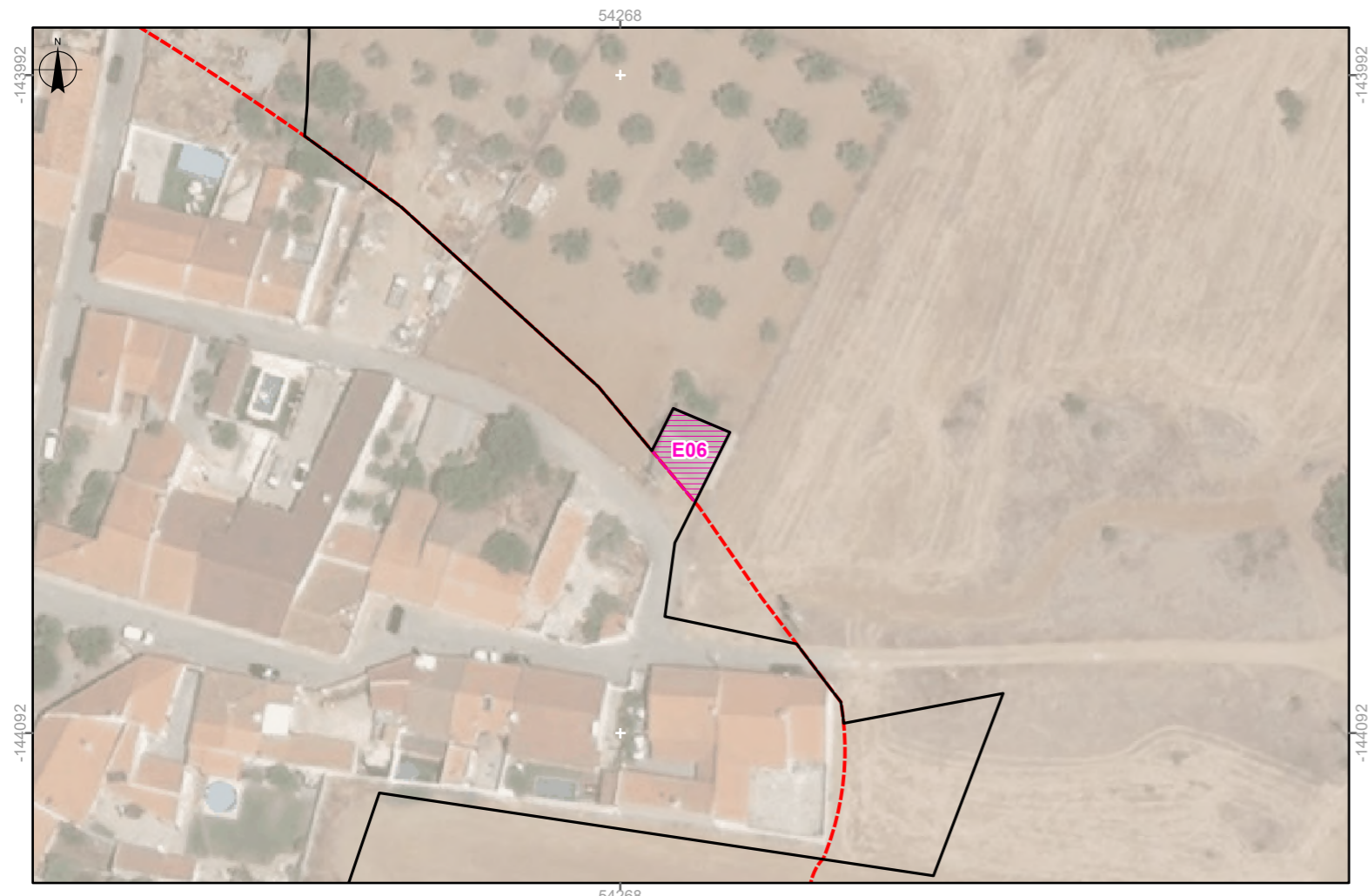
- Proposta de RAN Bruta**
-

Nº ordem: E05	Área (m2): 2228,88
Perímetro Urbano: Caridade	
Freguesia: Reguengos de Monsaraz	
Classificação no PDM em vigor: Solo Rústico	
Qualificação Proposta: Espaço Habitacional	

Fundamentação
 Acerto que confere continuidade ao perímetro urbano

Ortofoto

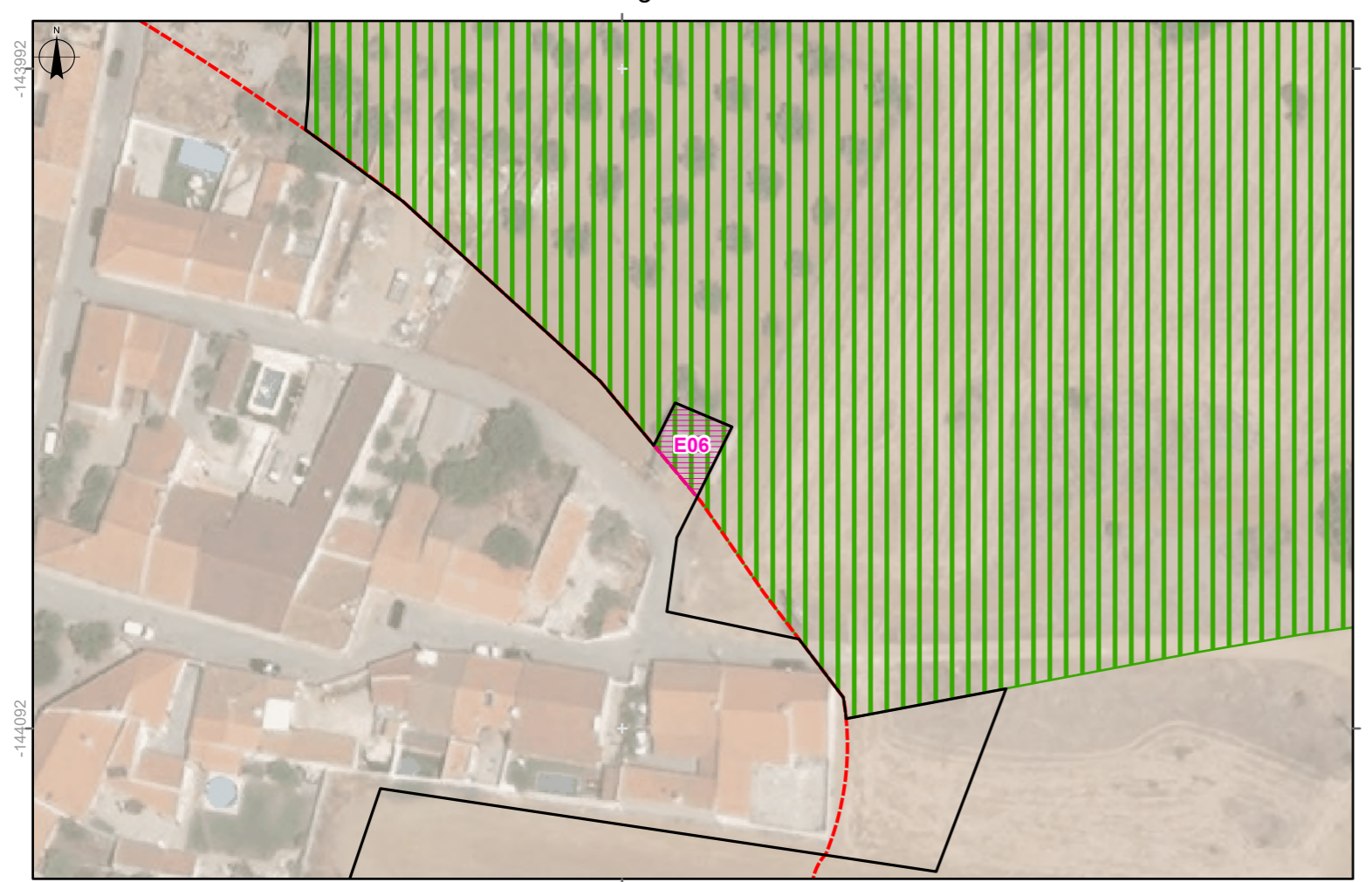
Planta de Ordenamento







Cartografia de Referência para elaboração da Carta Base: 1:10 000 (Extrato) Propriedade: Câmara Municipal de Reguengos de Monsaraz
 Carta Administrativa Oficial de Portugal (CAOP): DGT, 2023
 RAN Bruta: Equipa do Plano


Reserva Agrícola Nacional Bruta

0 50 m
 EPSG: 3763 (PT-TM06/ETRS89)
 Escala numérica: 1:1 000



Proposta de Exclusão da Reserva Agrícola Nacional no Município de Reguengos de Monsaraz

-  Proposta de exclusão da RAN
-  Perímetro urbano (PDM vigor)
- Solo Urbano Proposto**
-  Perímetro urbano
-  Espaço Habitacional

- Solo Rústico Proposto**
-  Espaços Agrícolas A

- Proposta de RAN Bruta**
- 

Nº ordem: E06 Área (m2): 89,13

Perímetro Urbano: Cumeada

Freguesia: União das freguesias de Campo e Campinho

Classificação no PDM em vigor:

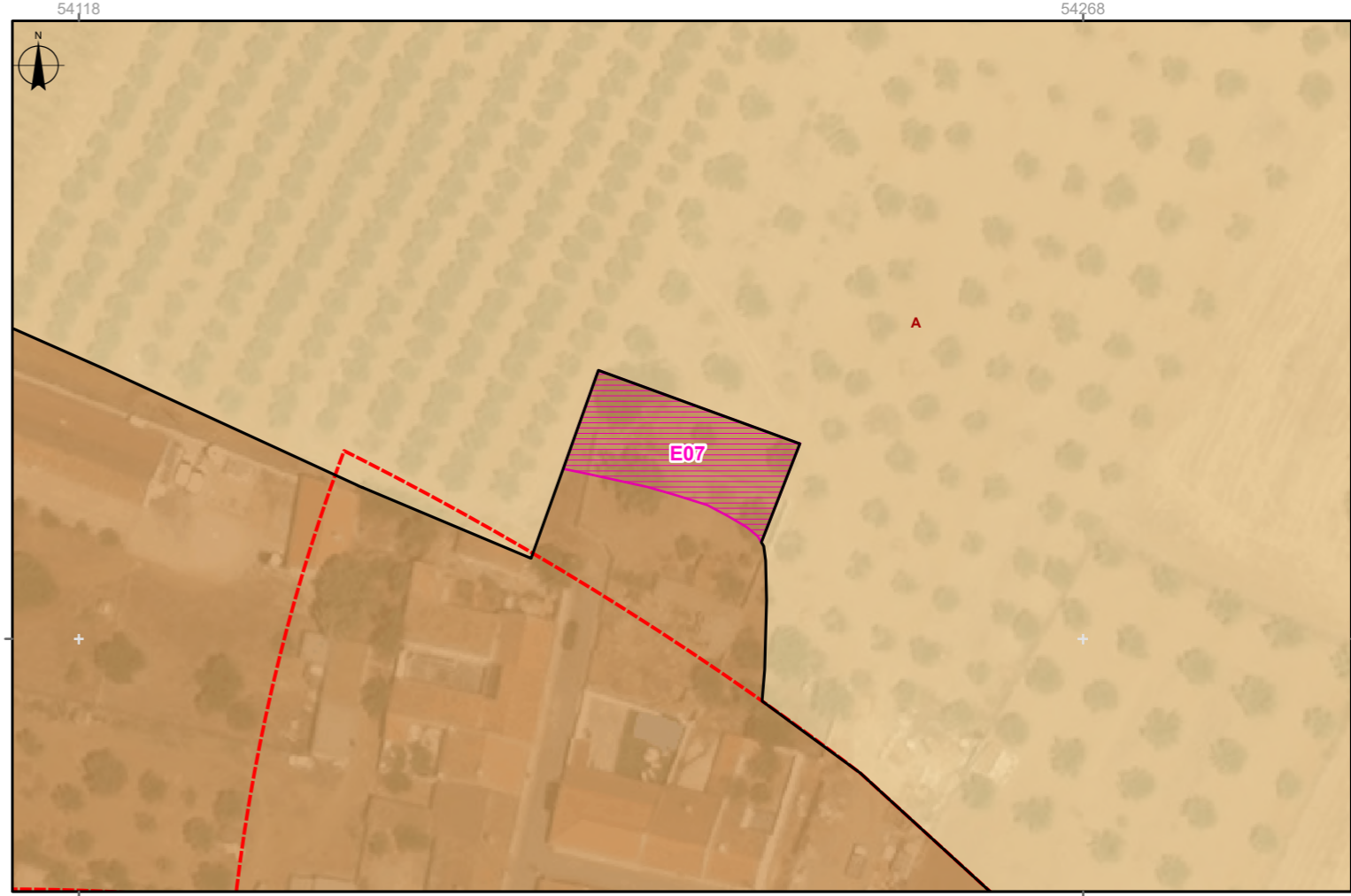
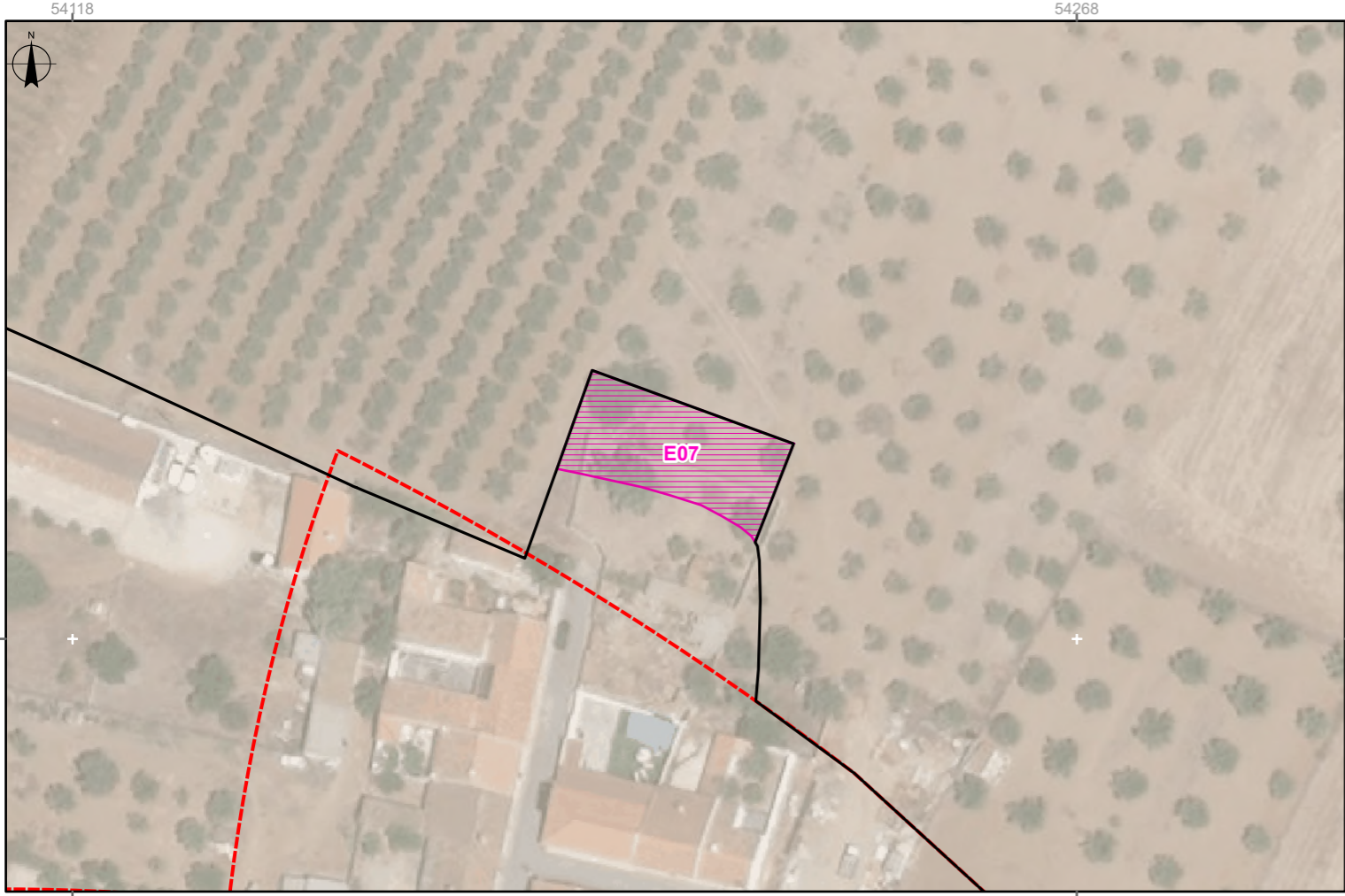
Solo Rústico

Qualificação Proposta:

Espaço Habitacional

Fundamentação

Área de muito reduzida dimensão que teve por base a existência de uma estrutura habitacional/arrumos já construída, fazendo apenas a sua delimitação







Cartografia de Referência para elaboração da Carta Base: 1:10 000 (Extrato) Propriedade: Câmara Municipal de Reguengos de Monsaraz
 Carta Administrativa Oficial de Portugal (CAOP): DGT, 2023
 RAN Bruta: Equipa do Plano

Reserva Agrícola Nacional Bruta



Proposta de Exclusão da Reserva Agrícola Nacional no Município de Reguengos de Monsaraz

-  Proposta de exclusão da RAN
-  Perímetro urbano (PDM vigor)
- Solo Urbano Proposto**
-  Perímetro urbano
-  Espaço Habitacional

- Solo Rústico Proposto**
-  Espaços Agrícolas A

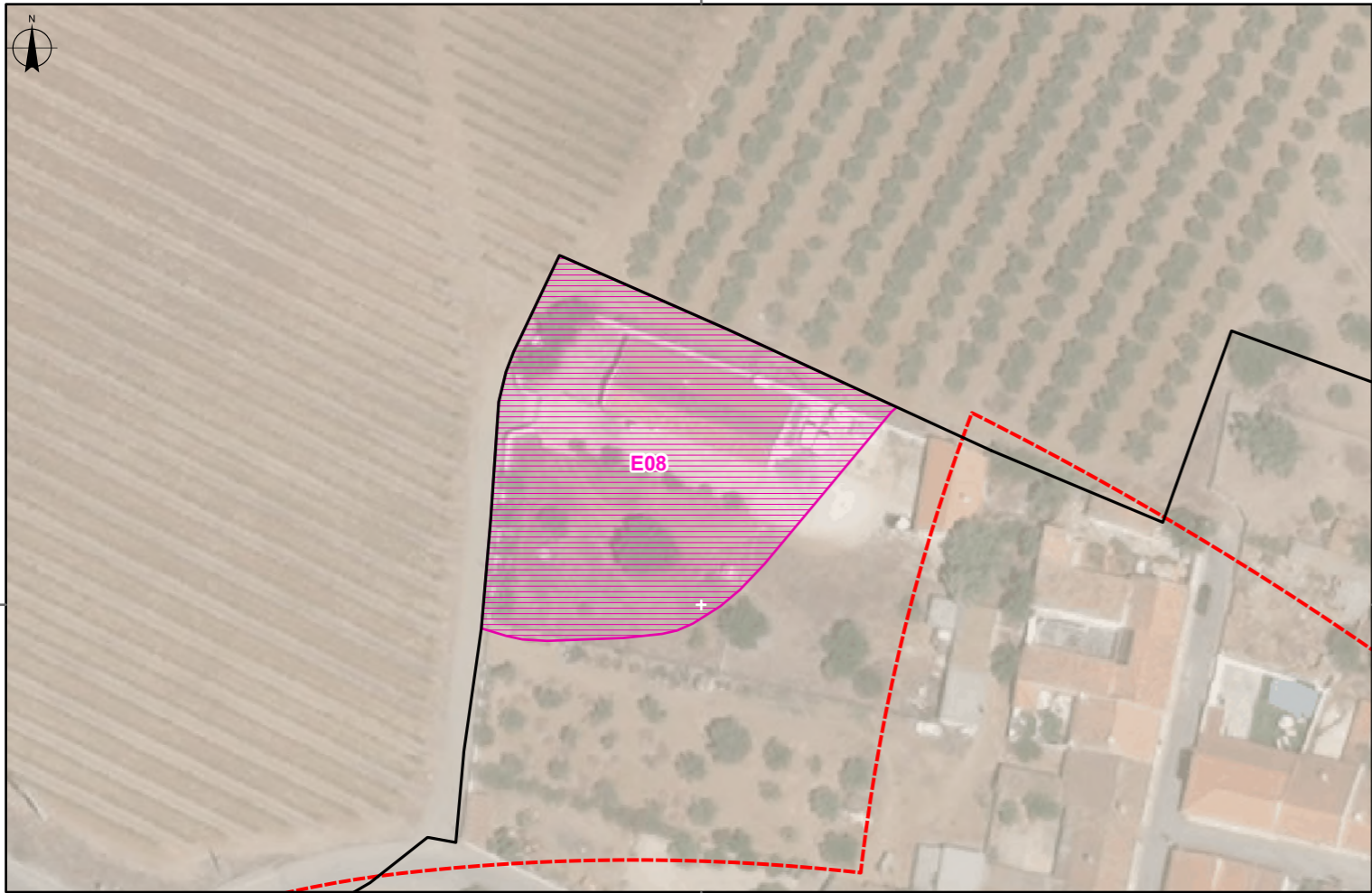
- Proposta de RAN Bruta**
- 

Nº ordem: E07	Área (m2): 452,71
Perímetro Urbano: Cumeada	
Freguesia: União das freguesias de Campo e Campinho	
Classificação no PDM em vigor: Solo Rústico	
Qualificação Proposta: Espaço Habitacional	


Fundamentação
 Área de reduzida dimensão que confere continuidade ao perímetro urbano e que delimita parte a construção já existente e respetivo terreno

Ortofoto

54118

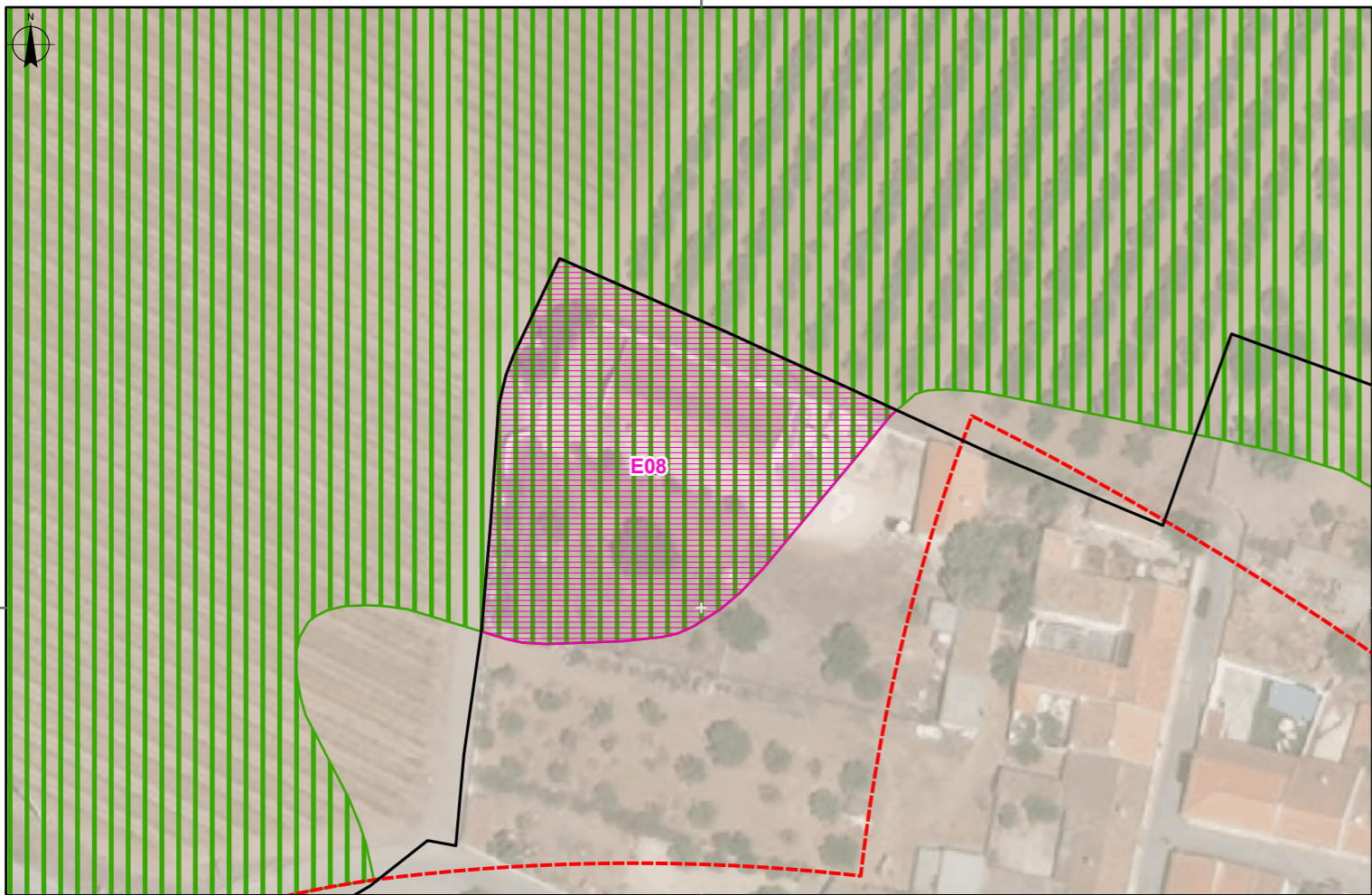


54118



EPSG: 3763 (PT-TM06/ETRS89)
Escala numérica: 1:1 000

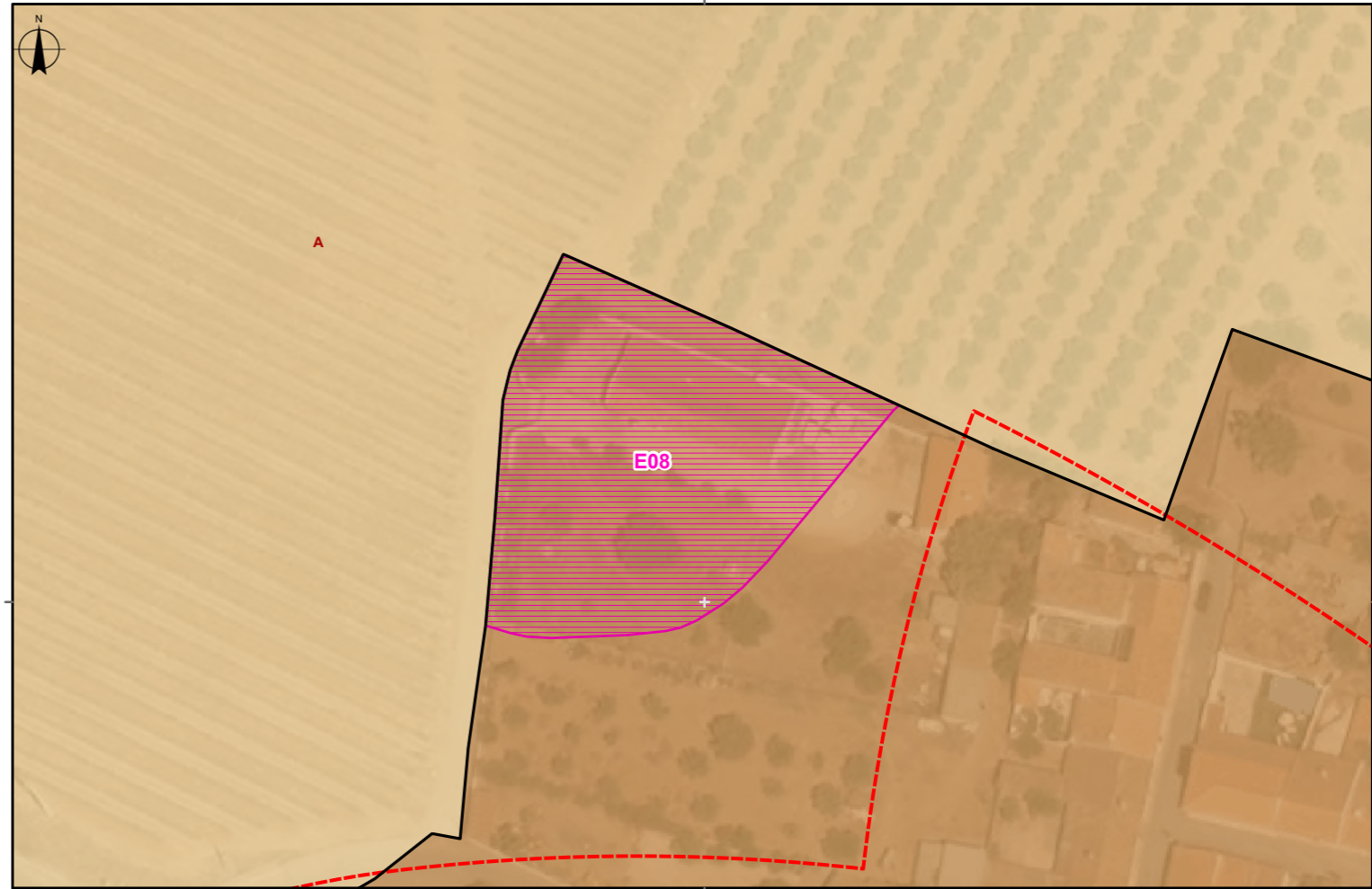
Reserva Agrícola Nacional Bruta



54118





Planta de Ordenamento


54118




Cartografia de Referência para elaboração da Carta Base: 1:10 000 (Extrato) Propriedade: Câmara Municipal de Reguengos de Monsaraz
Carta Administrativa Oficial de Portugal (CAOP): DGT, 2023
RAN Bruta: Equipa do Plano

Proposta de Exclusão da Reserva Agrícola Nacional no Município de Reguengos de Monsaraz

-  Proposta de exclusão da RAN
-  Perímetro urbano (PDM vigor)
- Solo Urbano Proposto**
-  Perímetro urbano
-  Espaço Habitacional

- Solo Rústico Proposto**
-  Espaços Agrícolas A

- Proposta de RAN Bruta**
- 

Nº ordem: E08 Área (m2): 2176,73

Perímetro Urbano: Cumeada

Freguesia: União das freguesias de Campo e Campinho

Classificação no PDM em vigor:

Solo Rústico

Qualificação Proposta:

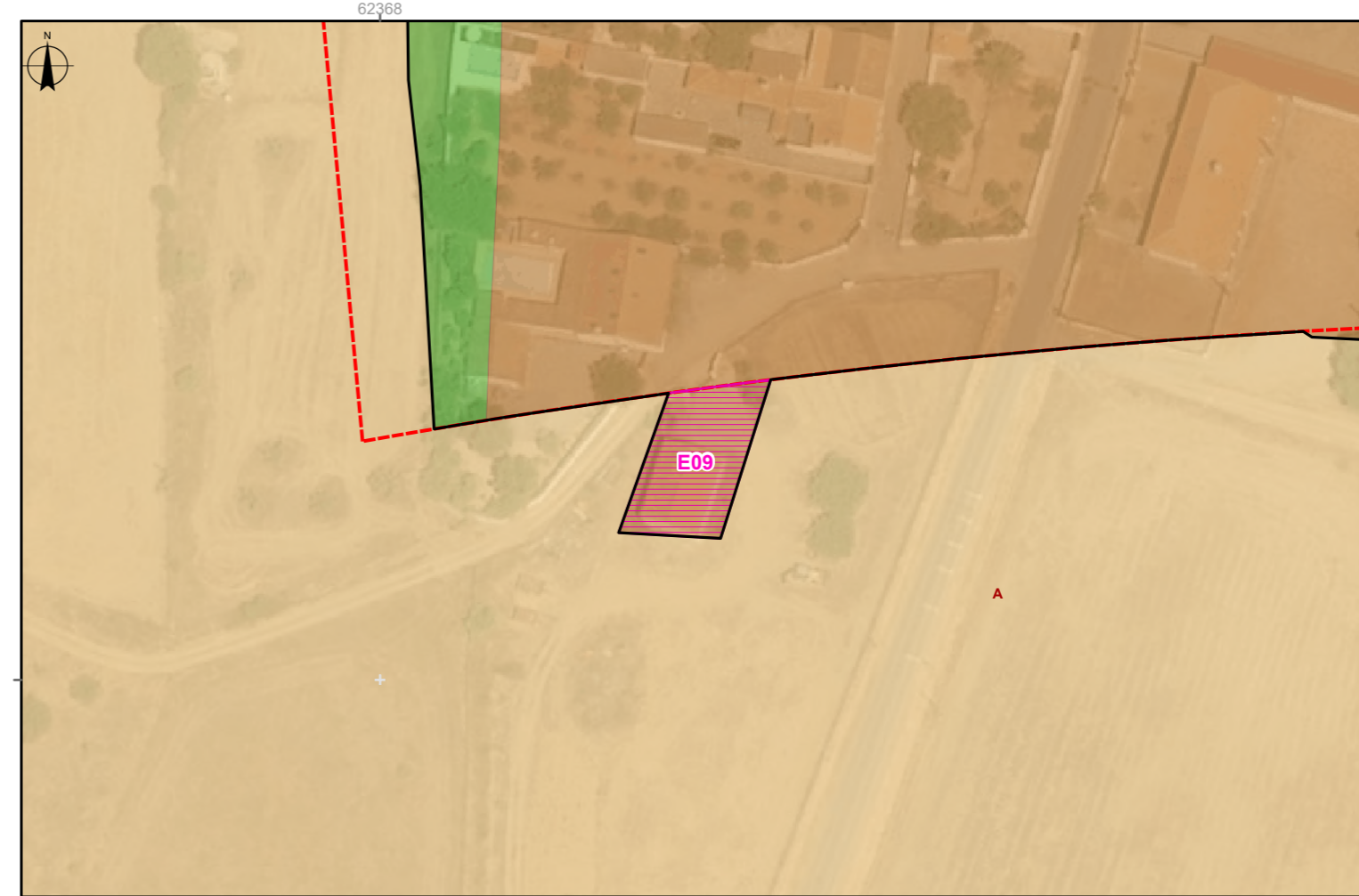
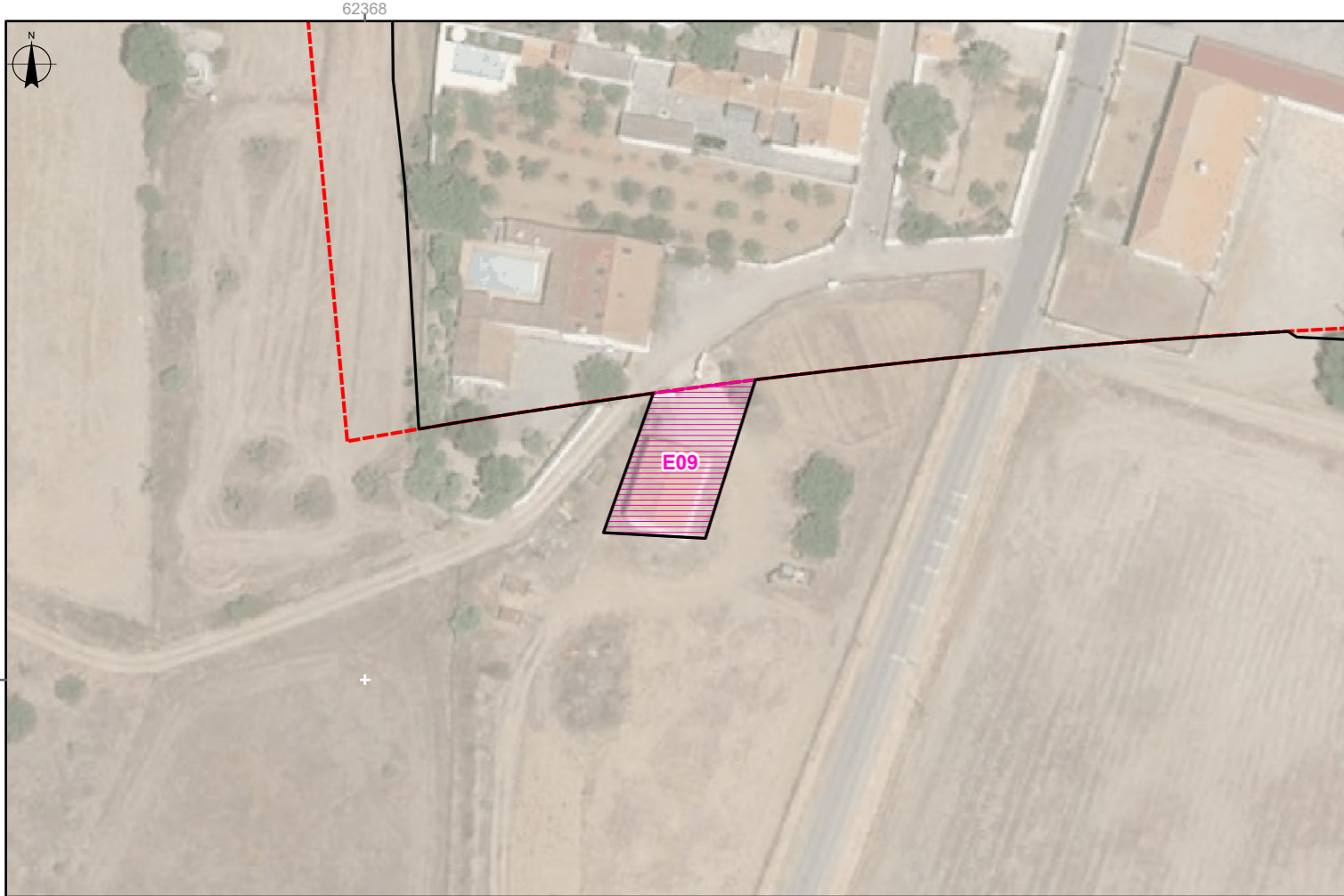
Espaço Habitacional

Fundamentação

Acerto que teve por base a existência de construções legalizadas

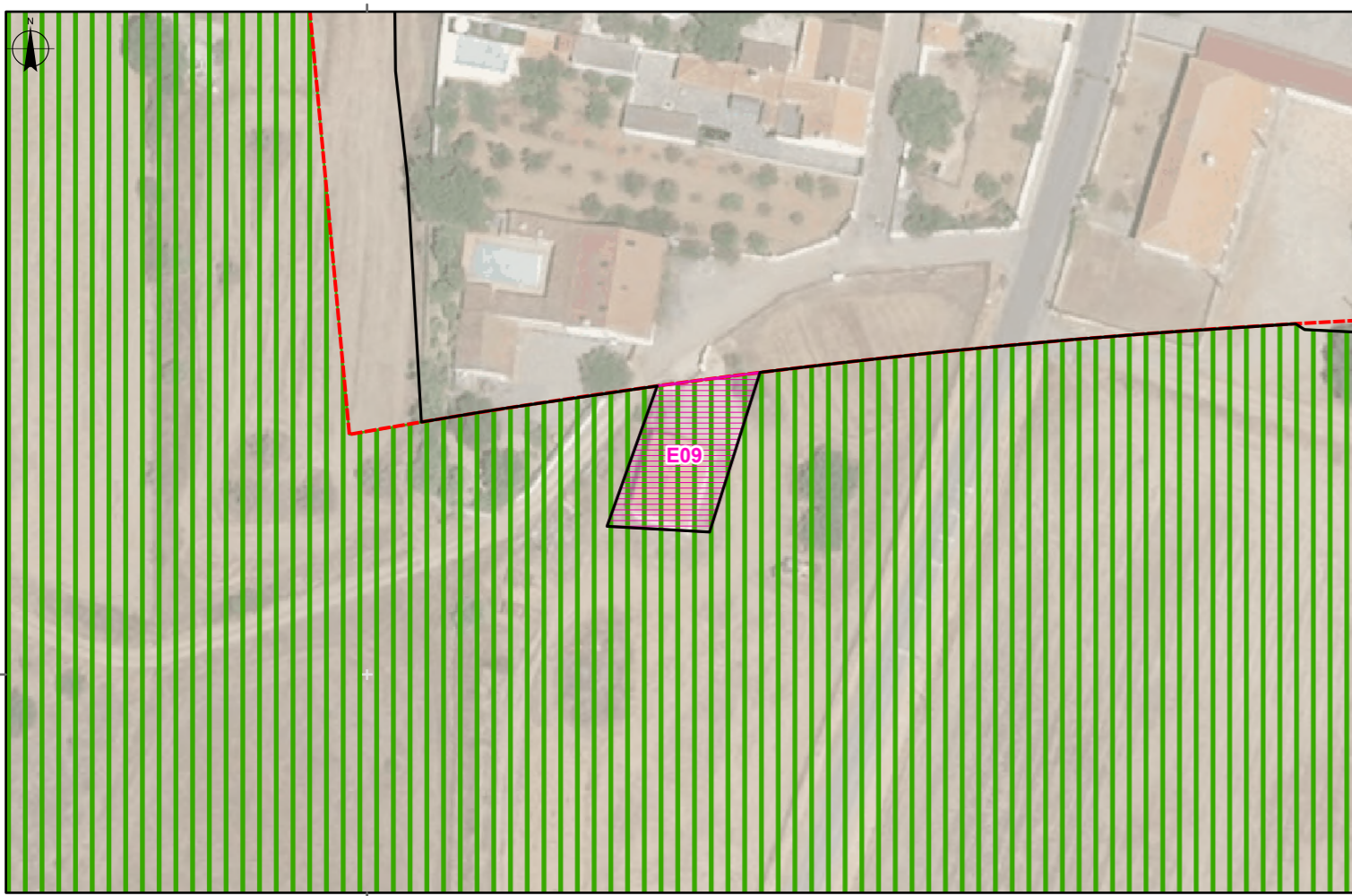
Ortofoto

Planta de Ordenamento









Cartografia de Referência para elaboração da Carta Base: 1:10 000 (Extrato) Propriedade: Câmara Municipal de Reguengos de Monsaraz
 Carta Administrativa Oficial de Portugal (CAOP): DGT, 2023
 RAN Bruta: Equipa do Plano

Reserva Agrícola Nacional Bruta



Proposta de Exclusão da Reserva Agrícola Nacional no Município de Reguengos de Monsaraz

-  Proposta de exclusão da RAN
-  Perímetro urbano (PDM vigor)
- Solo Urbano Proposto**
-  Perímetro urbano
-  Espaço Habitacional
- Espaços Verdes
-  Tipo I - Estrutura Ecológica Urbana Primária

- Solo Rústico Proposto**
-  Espaços Agrícolas A

- Proposta de RAN Bruta**
- 

Nº ordem: E09 Área (m2): 331,43

Perímetro Urbano: Motrinos

Freguesia: Monsaraz

Classificação no PDM em vigor:

Solo Rústico

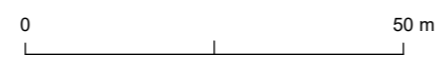
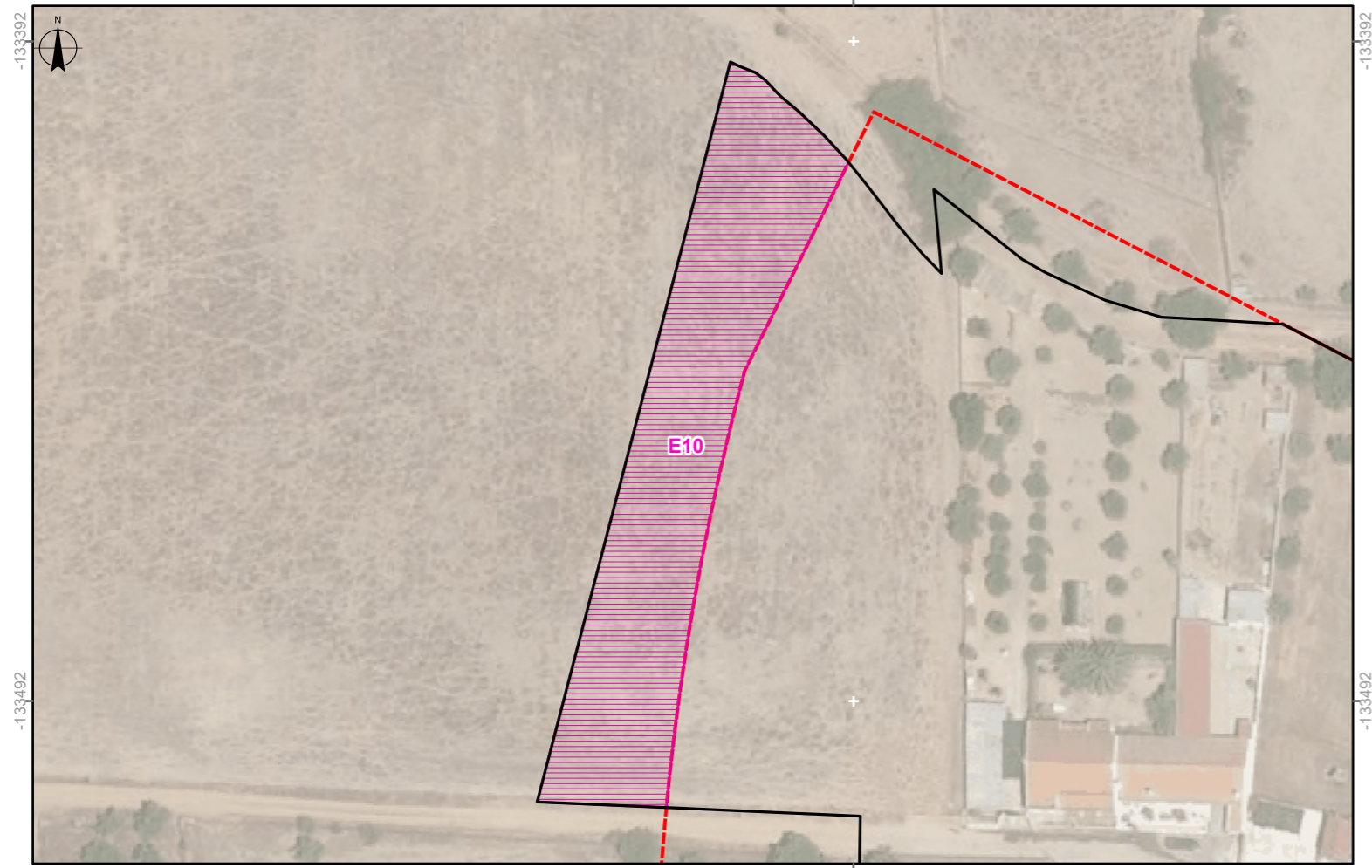
Qualificação Proposta:

Espaço Habitacional

Fundamentação

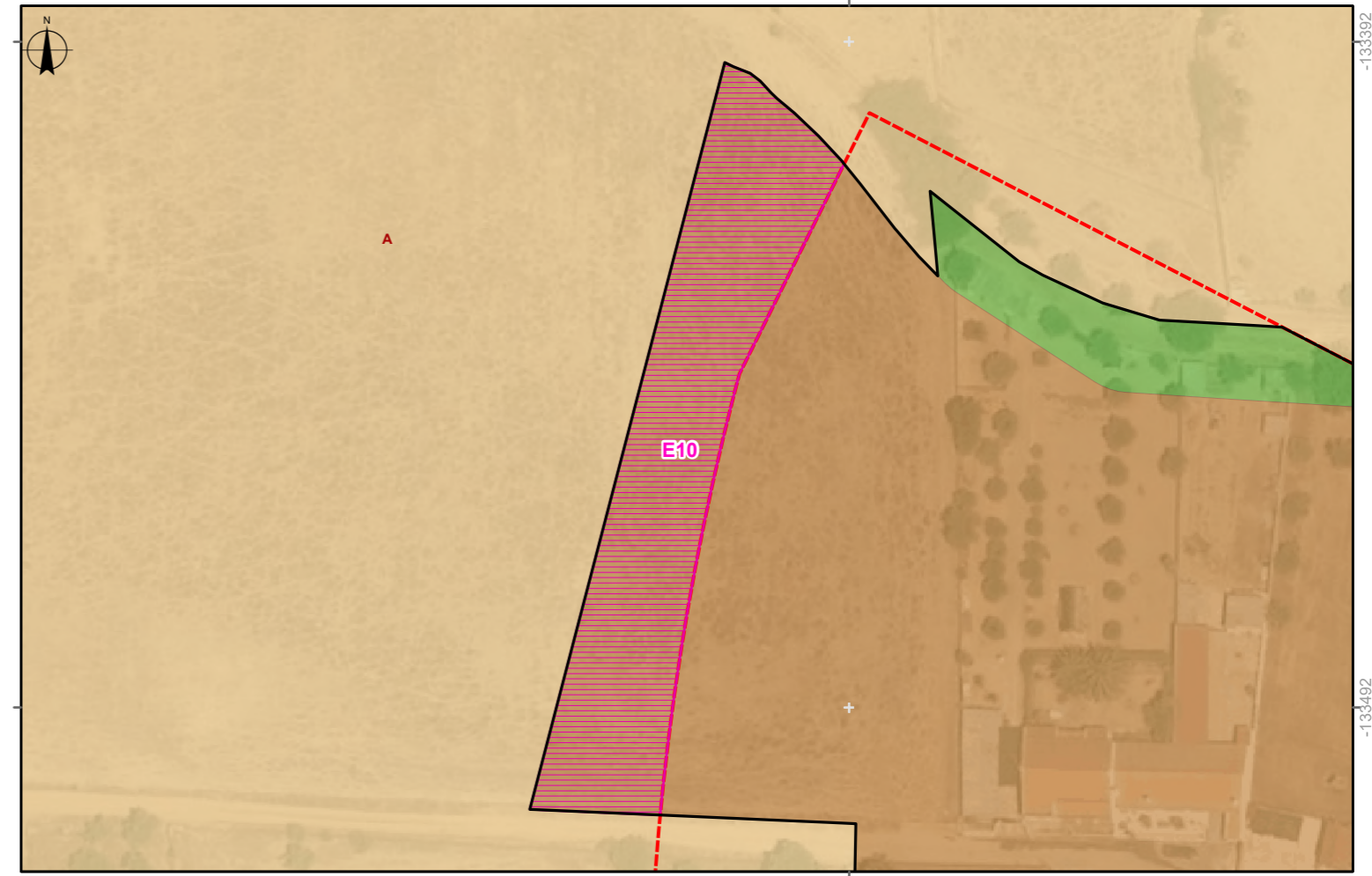
Área de reduzida dimensão que teve por base a delimitação de uma construção já existente, legalizada

Ortofoto



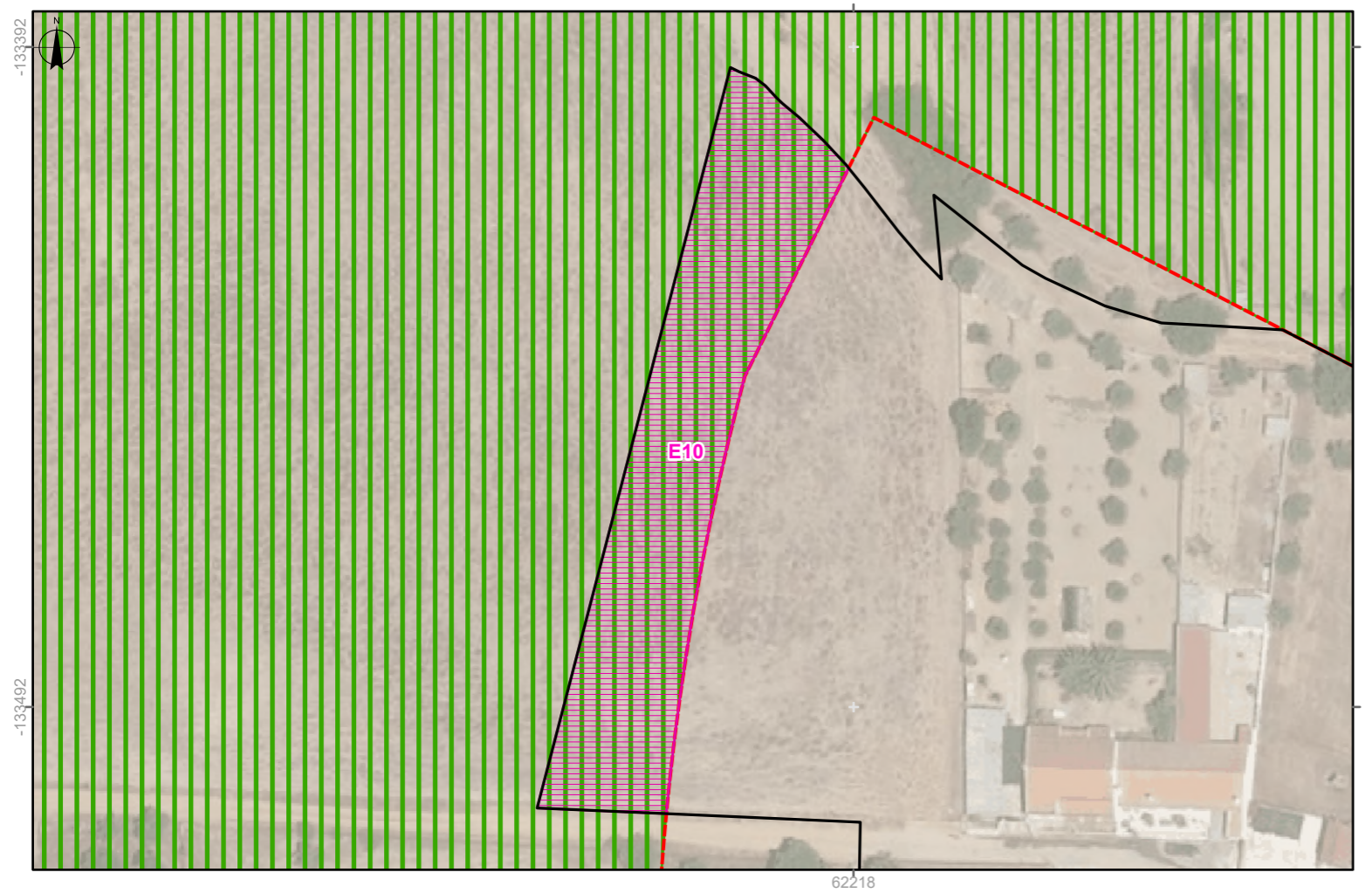
EPSG: 3763 (PT-TM06/ETRS89)
Escala numérica: 1:1 000

Planta de Ordenamento









Cartografia de Referência para elaboração da Carta Base: 1:10 000 (Extrato) Propriedade: Câmara Municipal de Reguengos de Monsaraz
Carta Administrativa Oficial de Portugal (CAOP): DGT, 2023
RAN Bruta: Equipa do Plano


Reserva Agrícola Nacional Bruta



Proposta de Exclusão da Reserva Agrícola Nacional no Município de Reguengos de Monsaraz

-  Proposta de exclusão da RAN
-  Perímetro urbano (PDM vigor)
- Solo Urbano Proposto**
-  Perímetro urbano
-  Espaço Habitacional
- Espaços Verdes**
-  Tipo I - Estrutura Ecológica Urbana Primária

- Solo Rústico Proposto**
-  Espaços Agrícolas A

- Proposta de RAN Bruta**
- 

Nº ordem: E10 **Área (m2):** 1822,58

Perímetro Urbano: Motrinos

Freguesia: Monsaraz

Classificação no PDM em vigor:

Solo Rústico

Qualificação Proposta:


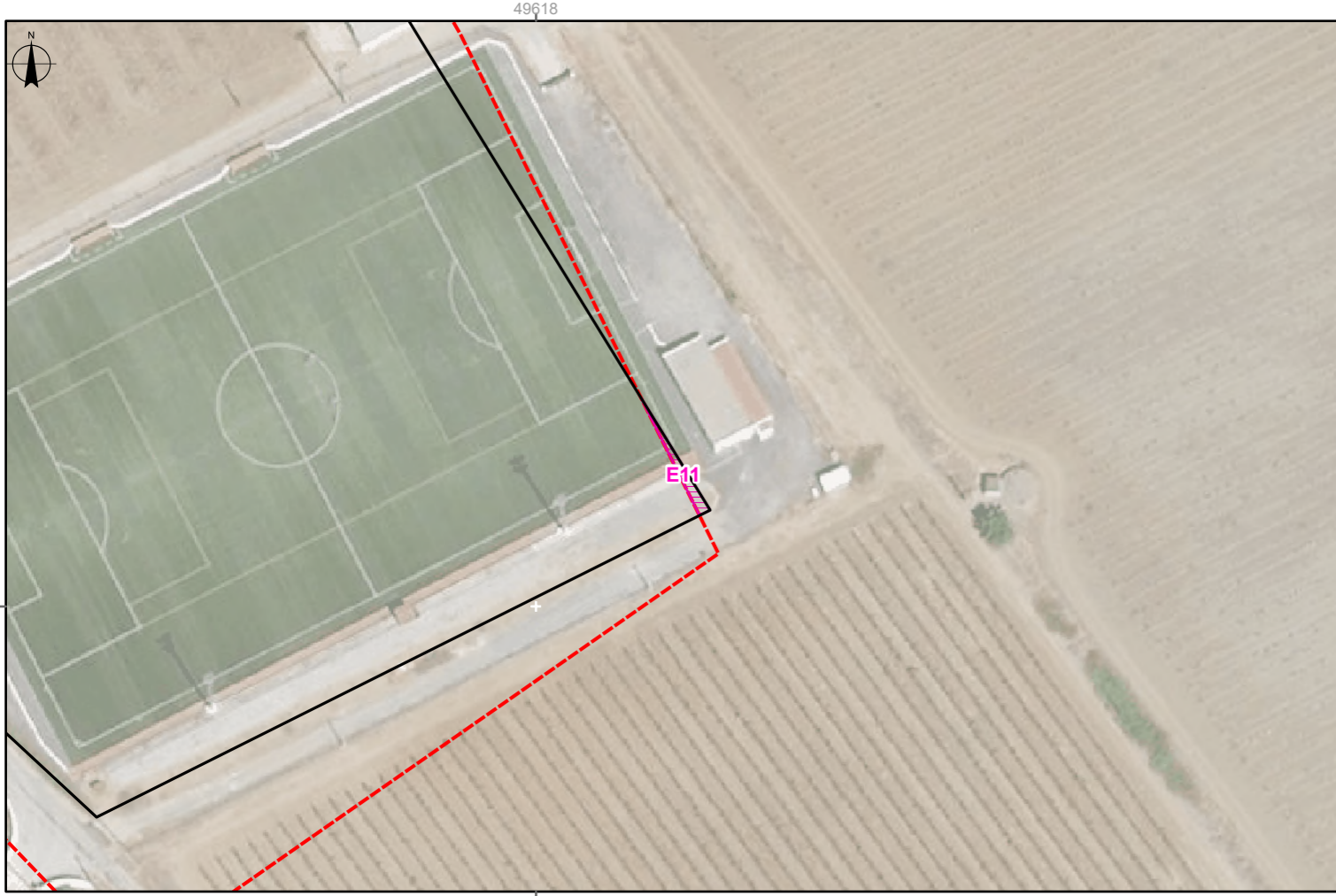
Espaço Habitacional

Fundamentação

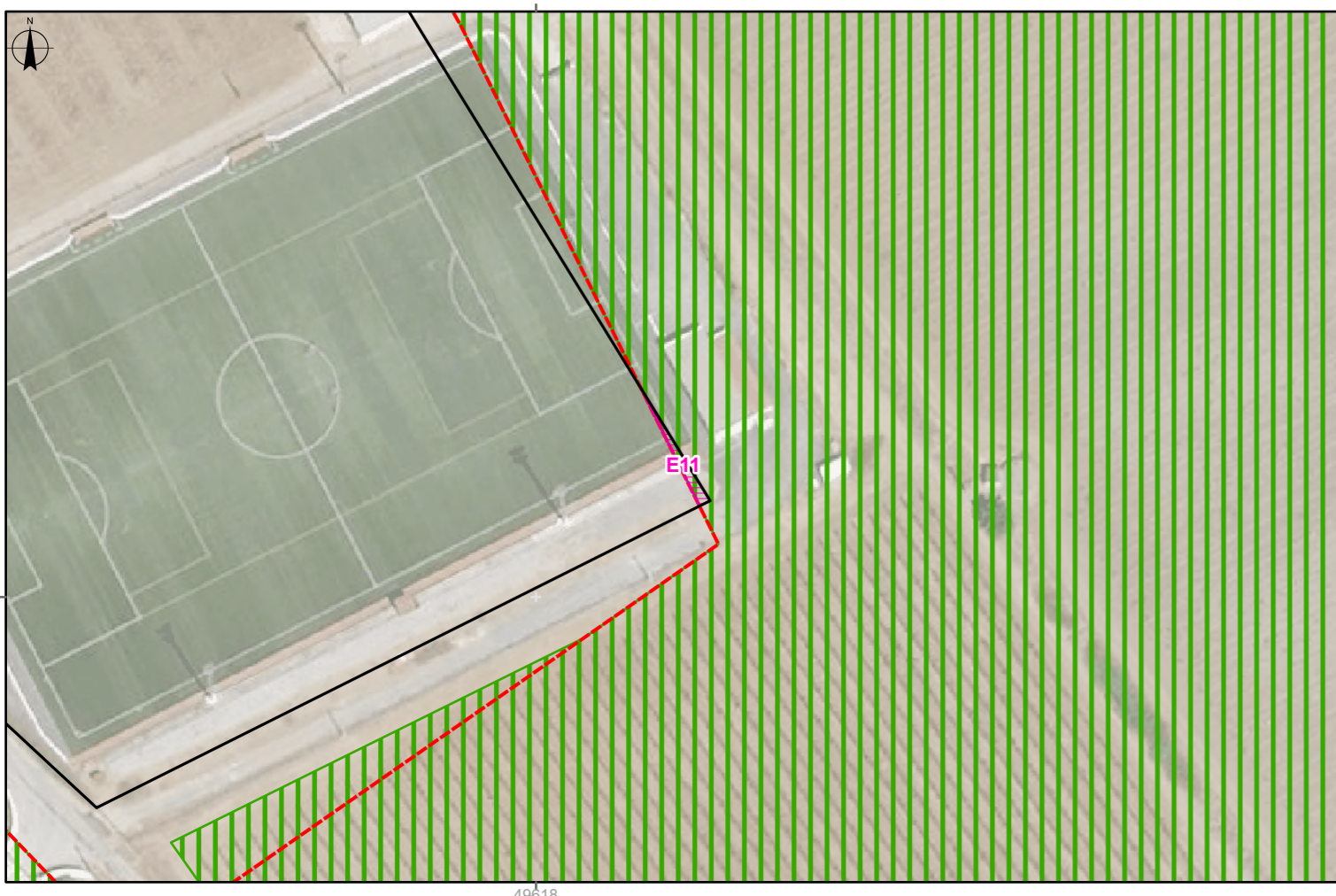
Acerto que teve por base a continuidade do perímetro urbano e também devido à existência de uma pretensão de um município para o investimento em habitações assistidas dedicadas ao segmento sénior

Ortofoto

Planta de Ordenamento








Reserva Agrícola Nacional Bruta




0 50 m
 EPSG: 3763 (PT-TM06/ETRS89)
 Escala numérica: 1:1 000

Cartografia de Referência para elaboração da Carta Base: 1:10 000 (Extrato) Propriedade: Câmara Municipal de Reguengos de Monsaraz
 Carta Administrativa Oficial de Portugal (CAOP): DGT, 2023
 RAN Bruta: Equipa do Plano

Proposta de Exclusão da Reserva Agrícola Nacional no Município de Reguengos de Monsaraz


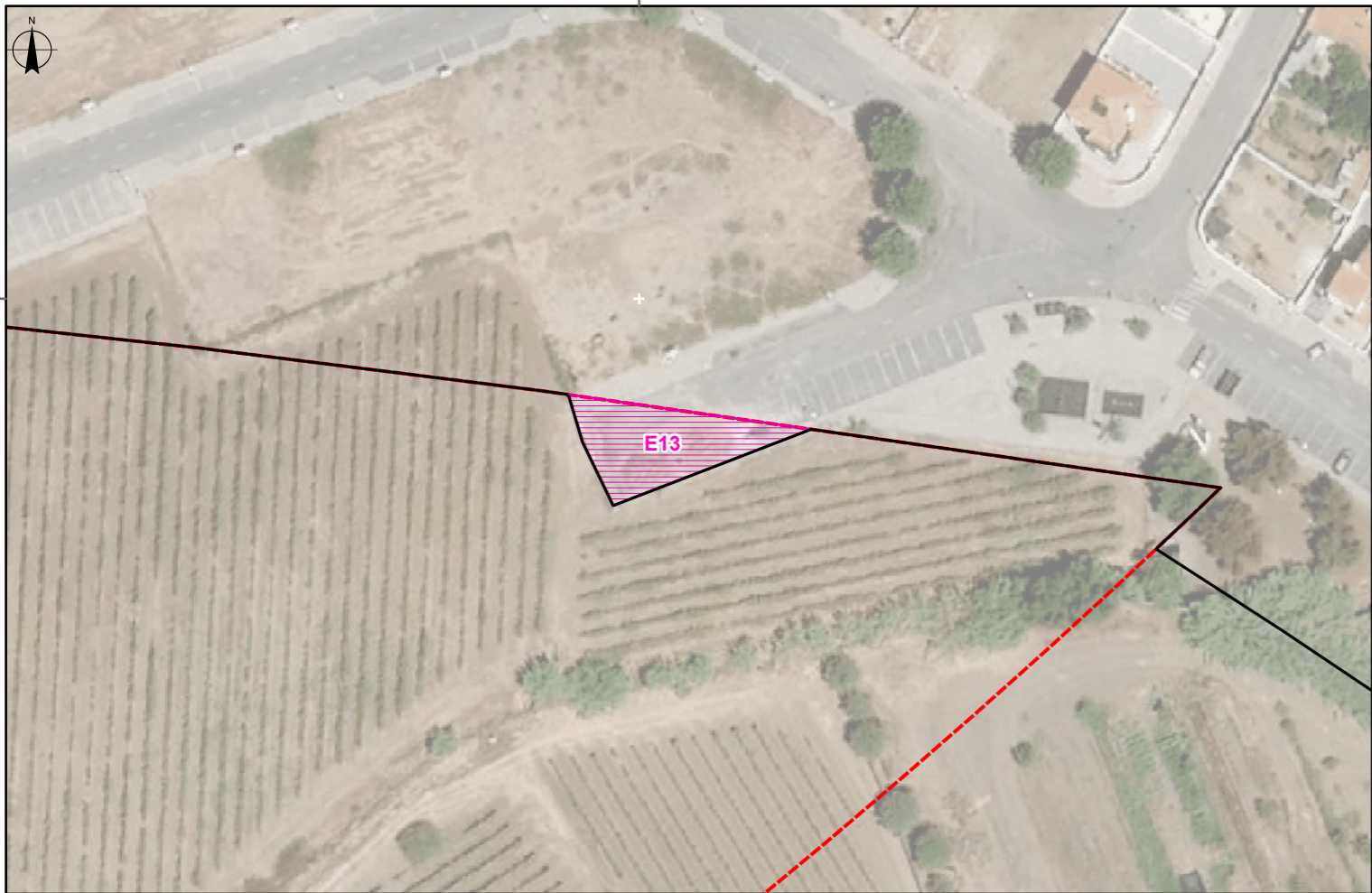
-  Proposta de exclusão da RAN
-  Perímetro urbano (PDM vigor)
- Solo Urbano Proposto**
-  Perímetro urbano
-  Espaço Habitacional
-  Espaços de uso especial – Equipamentos

- Solo Rústico Proposto**
-  Espaços Agrícolas A

- Proposta de RAN Bruta**
- 

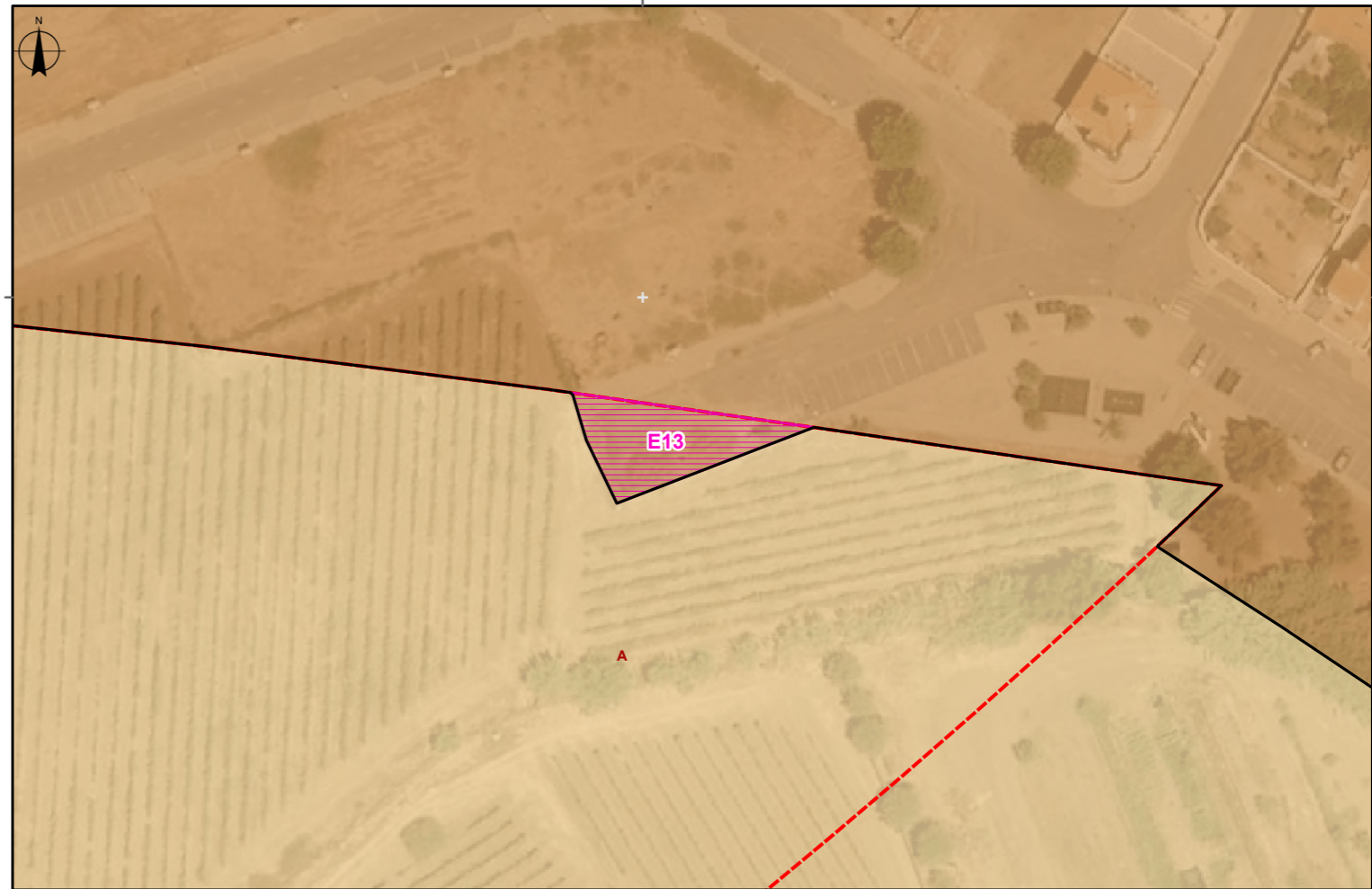
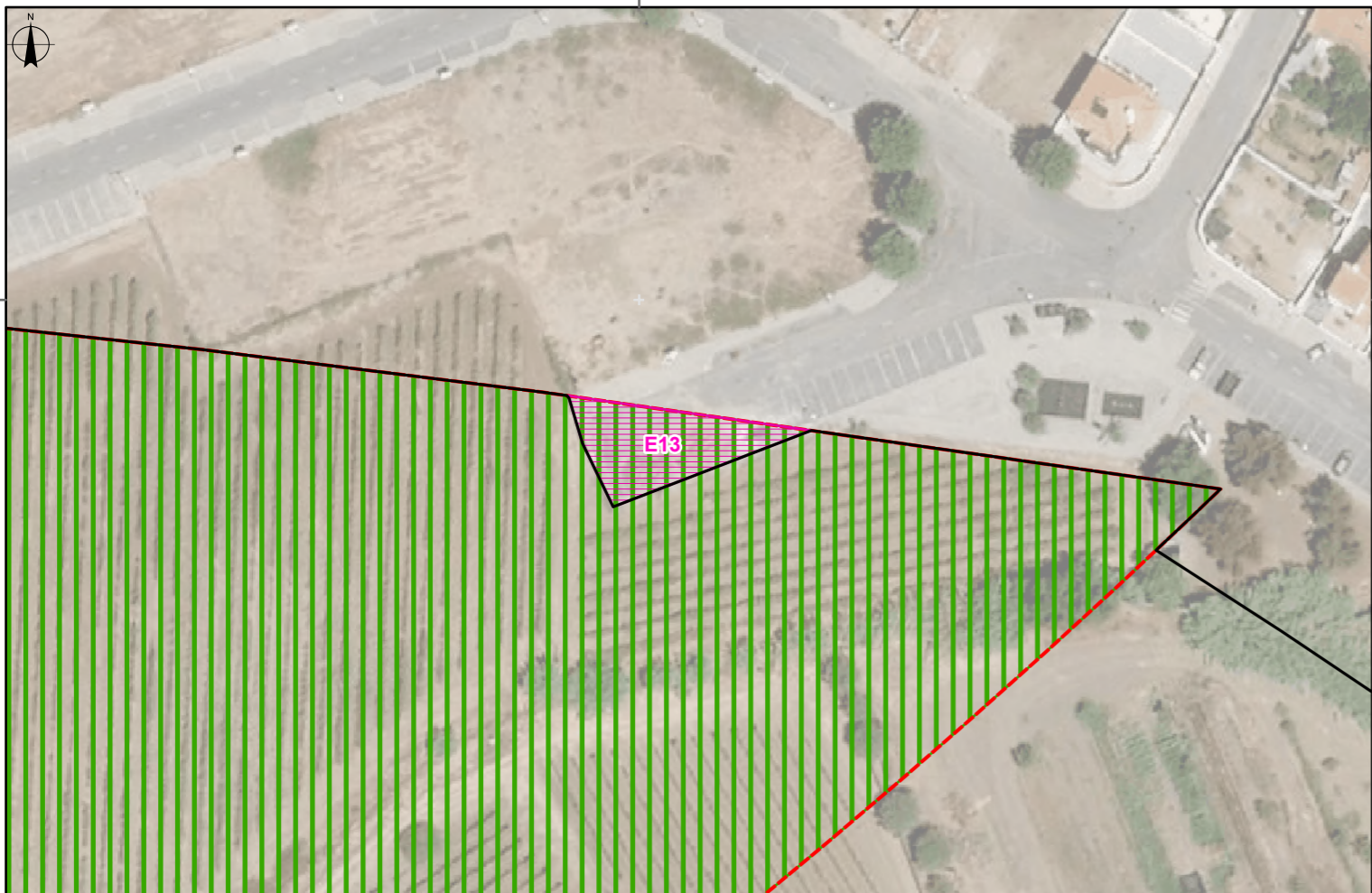
Nº ordem: E11	Área (m2): 17,76
Perímetro Urbano: Perolivas/Gafanhoeira	
Freguesia: Reguengos de Monsaraz	
Classificação no PDM em vigor: Solo Rústico	
Qualificação Proposta: Espaço de uso especial – equipamento	

Fundamentação
 Área de muito reduzida dimensão que teve por base a existência de um campo de futebol, no sentido de dar seguimento ao equipamento







EPSG: 3763 (PT-TM06/ETRS89)
Escala numérica: 1:1 000


Reserva Agrícola Nacional Bruta



Cartografia de Referência para elaboração da Carta Base: 1:10 000 (Extrato) Propriedade: Câmara Municipal de Reguengos de Monsaraz
Carta Administrativa Oficial de Portugal (CAOP): DGT, 2023
RAN Bruta: Equipa do Plano

Proposta de Exclusão da Reserva Agrícola Nacional no Município de Reguengos de Monsaraz

-  Proposta de exclusão da RAN
-  Perímetro urbano (PDM vigor)
- Solo Urbano Proposto**
-  Perímetro urbano
-  Espaço Habitacional

- Solo Rústico Proposto**
-  Espaços Agrícolas A

- Proposta de RAN Bruta**
- 

Nº ordem: E13 Área (m2): 278,48

Perímetro Urbano: Perolivas/Gafanhoeira

Freguesia: Reguengos de Monsaraz

Classificação no PDM em vigor:

Solo Rústico

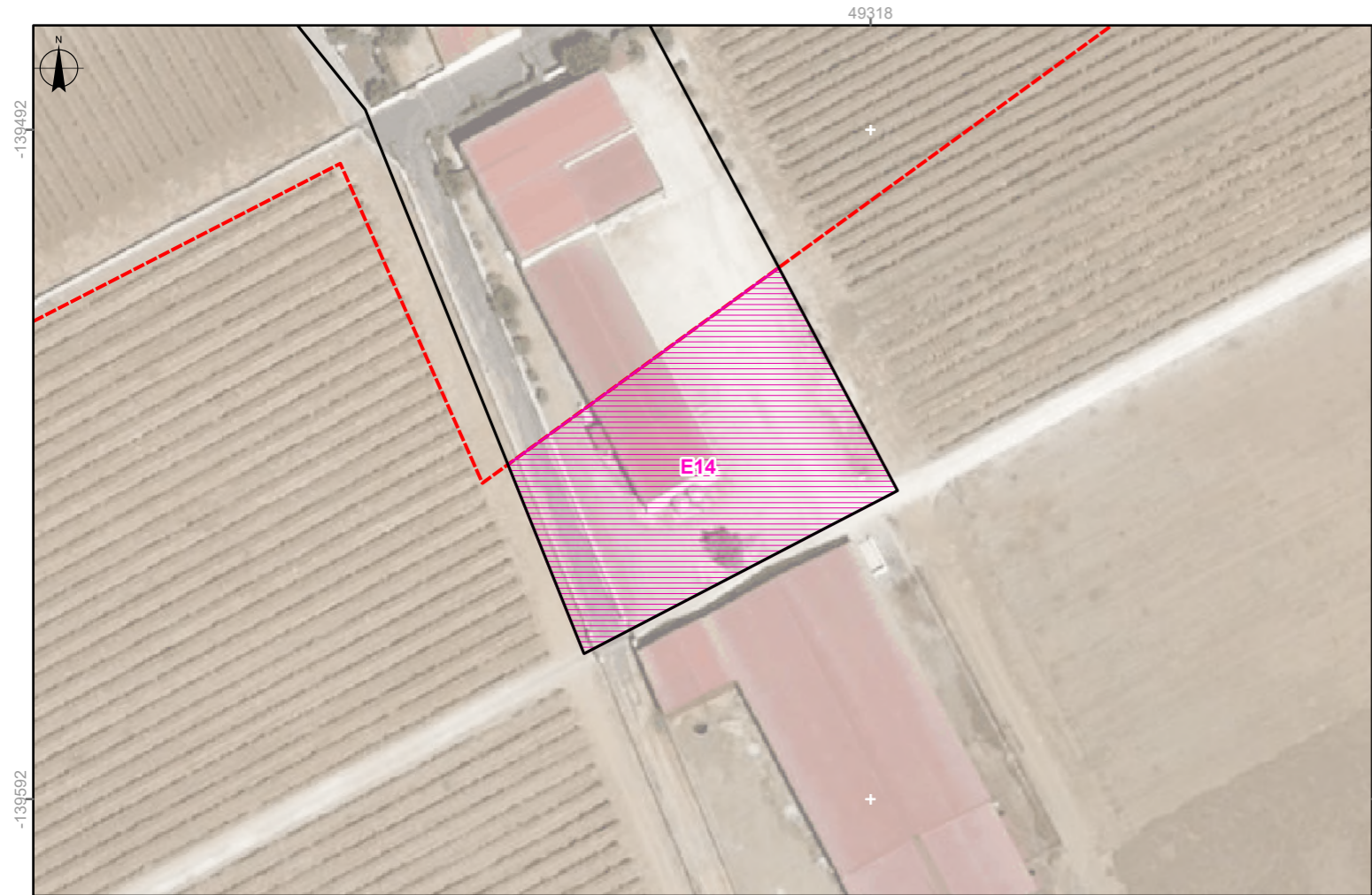
Qualificação Proposta:

Espaço Habitacional

Fundamentação

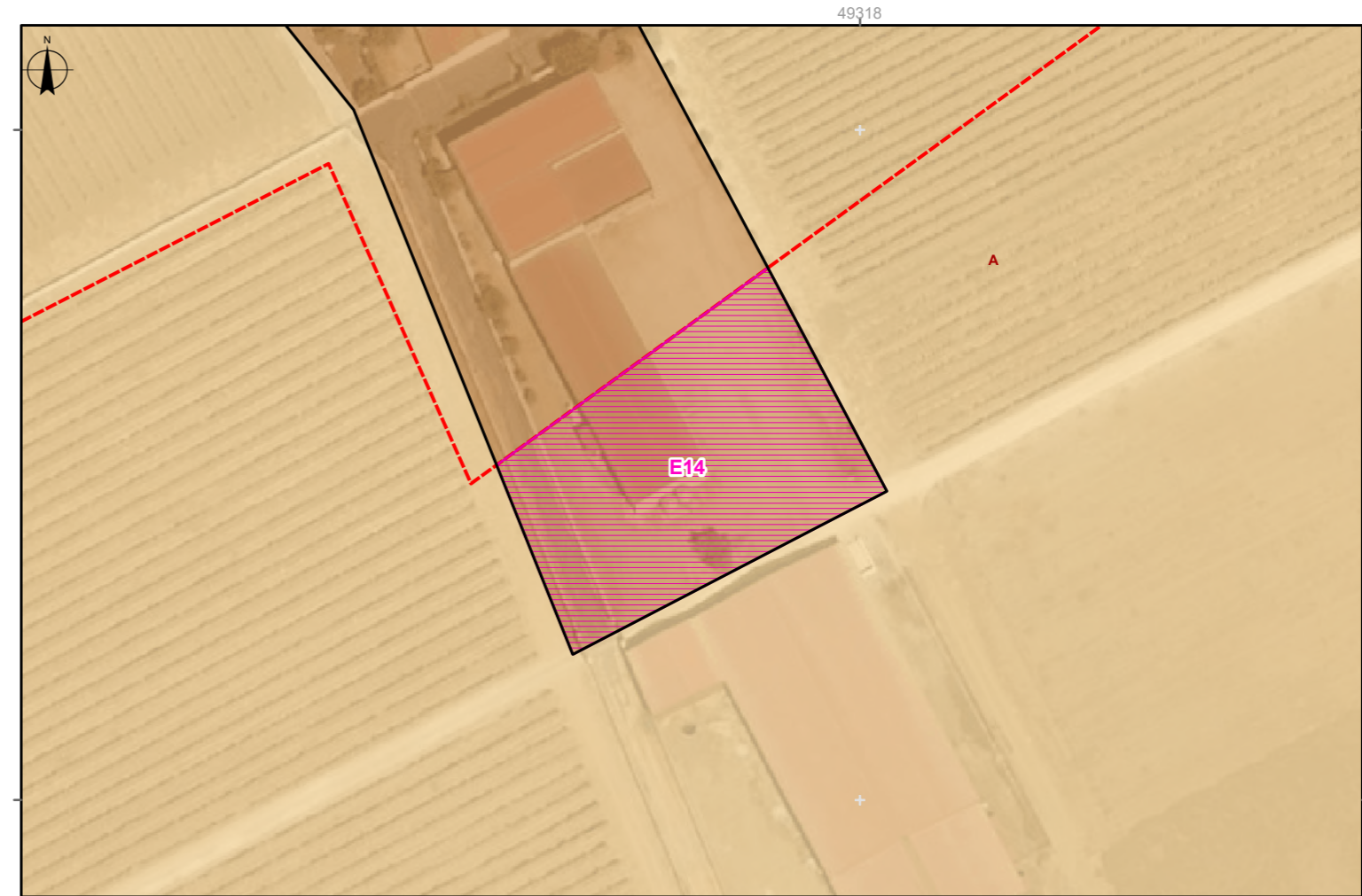
Área de reduzida dimensão que teve por base a existência de um parque de estacionamento já construído, fazendo apenas a sua delimitação

Ortofoto



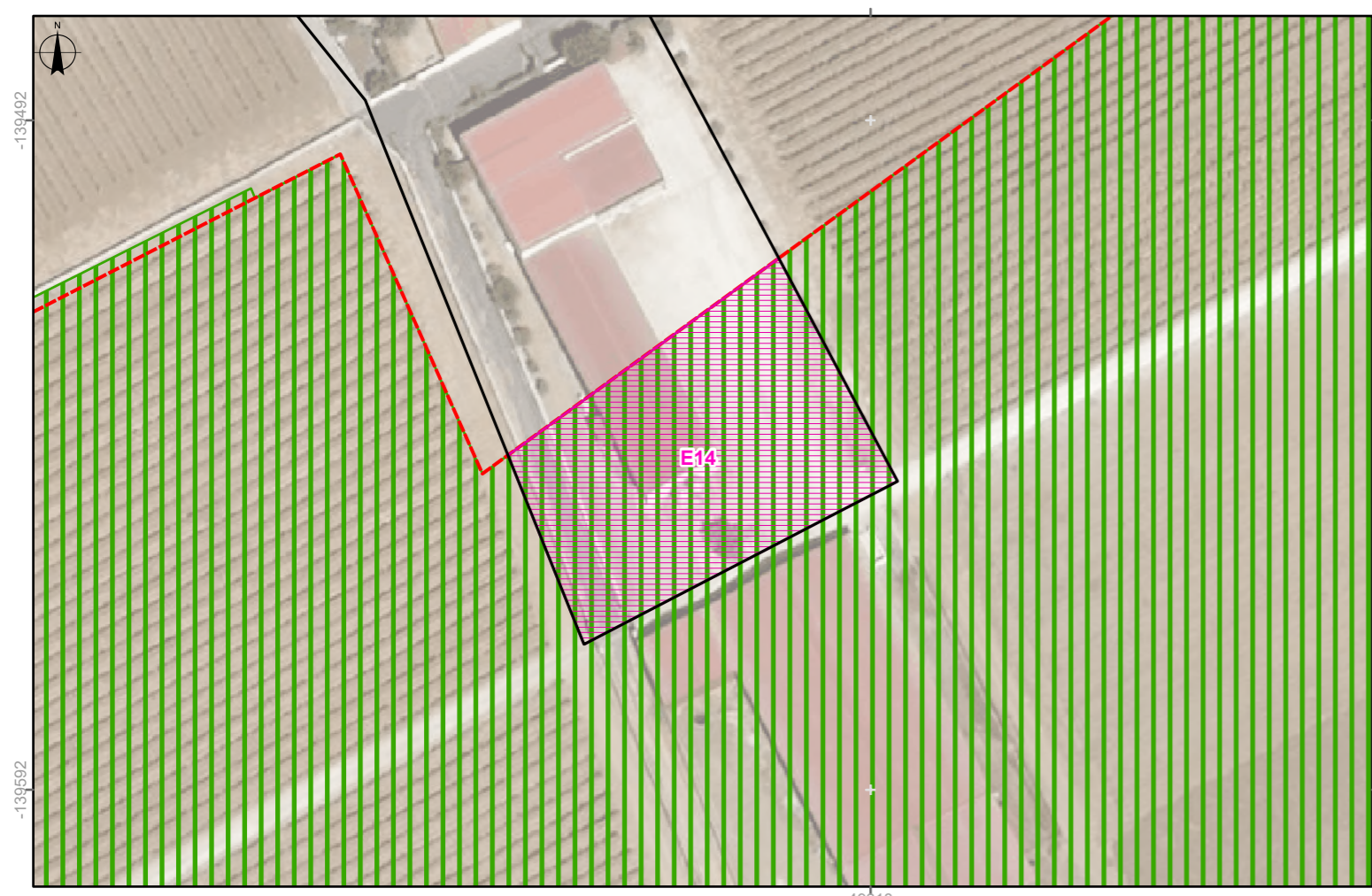
0 50 m
 EPSG: 3763 (PT-TM06/ETRS89)
 Escala numérica: 1:1 000

Planta de Ordenamento








Cartografia de Referência para elaboração da Carta Base: 1:10 000 (Extrato) Propriedade: Câmara Municipal de Reguengos de Monsaraz
 Carta Administrativa Oficial de Portugal (CAOP): DGT, 2023
 RAN Bruta: Equipa do Plano


Reserva Agrícola Nacional Bruta



Proposta de Exclusão da Reserva Agrícola Nacional no Município de Reguengos de Monsaraz

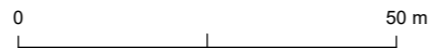
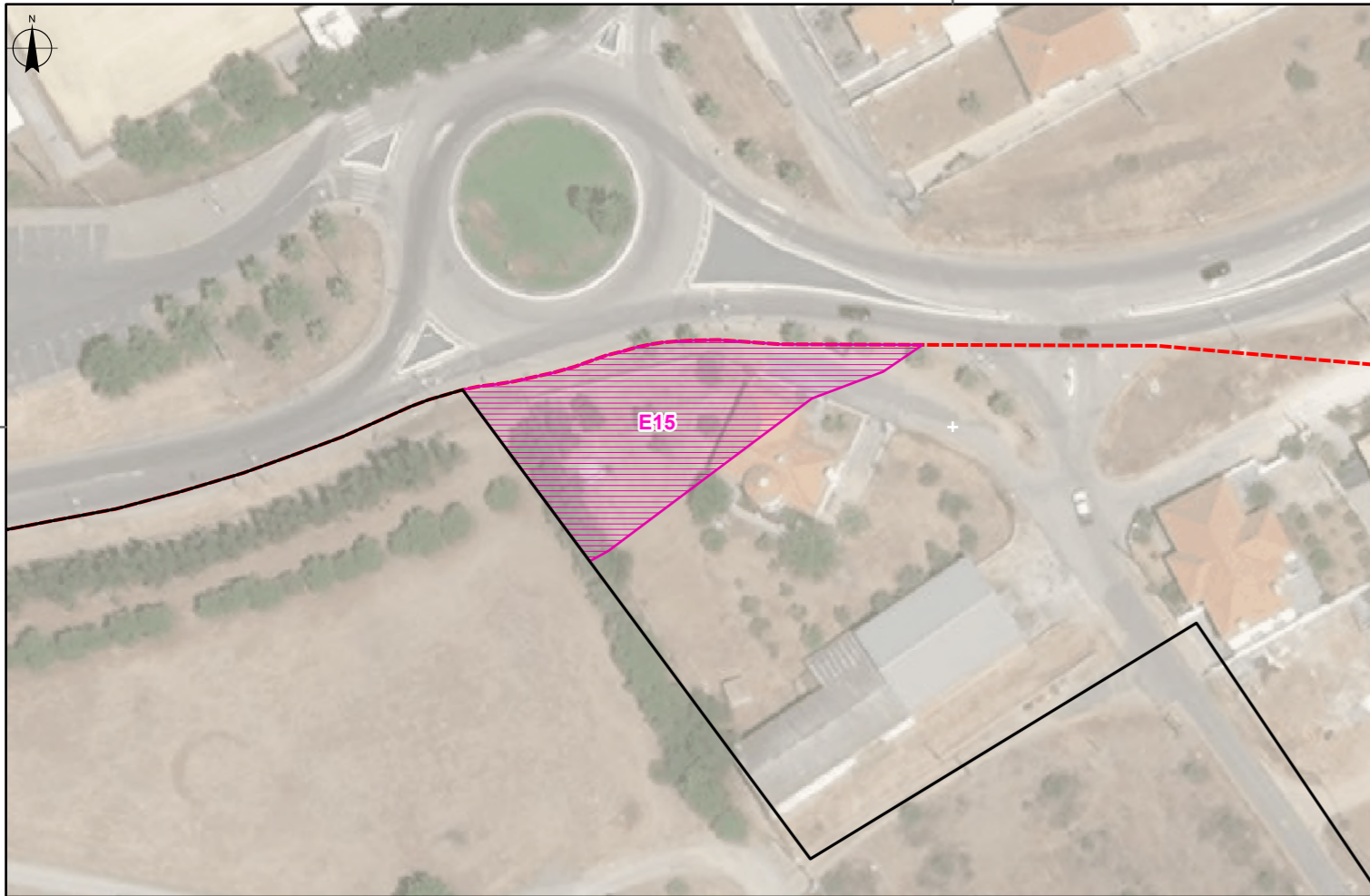
-  Proposta de exclusão da RAN
-  Perímetro urbano (PDM vigor)
- Solo Urbano Proposto**
-  Perímetro urbano
-  Espaço Habitacional

- Solo Rústico Proposto**
-  Espaços Agrícolas A

- Proposta de RAN Bruta**
- 

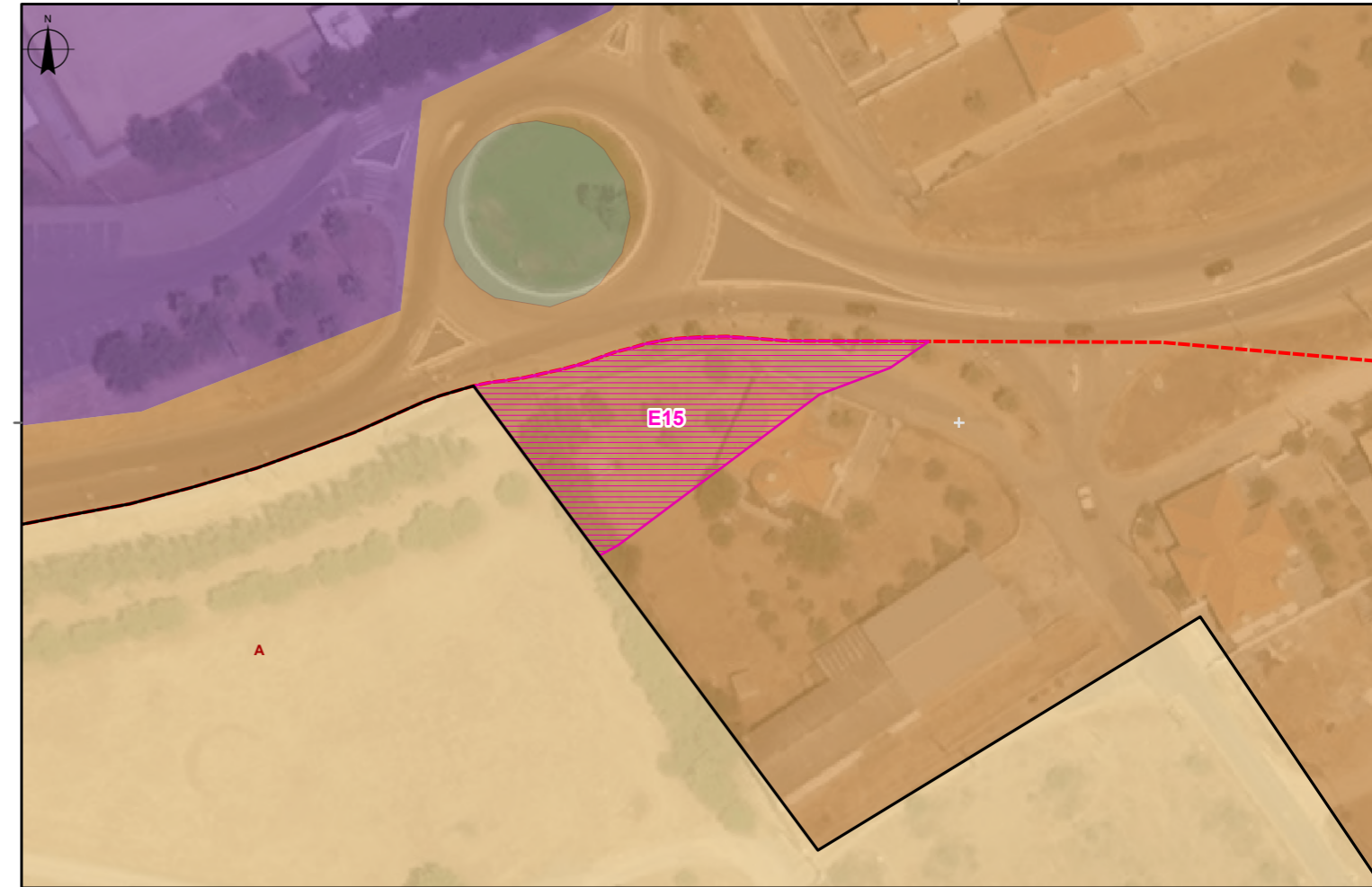
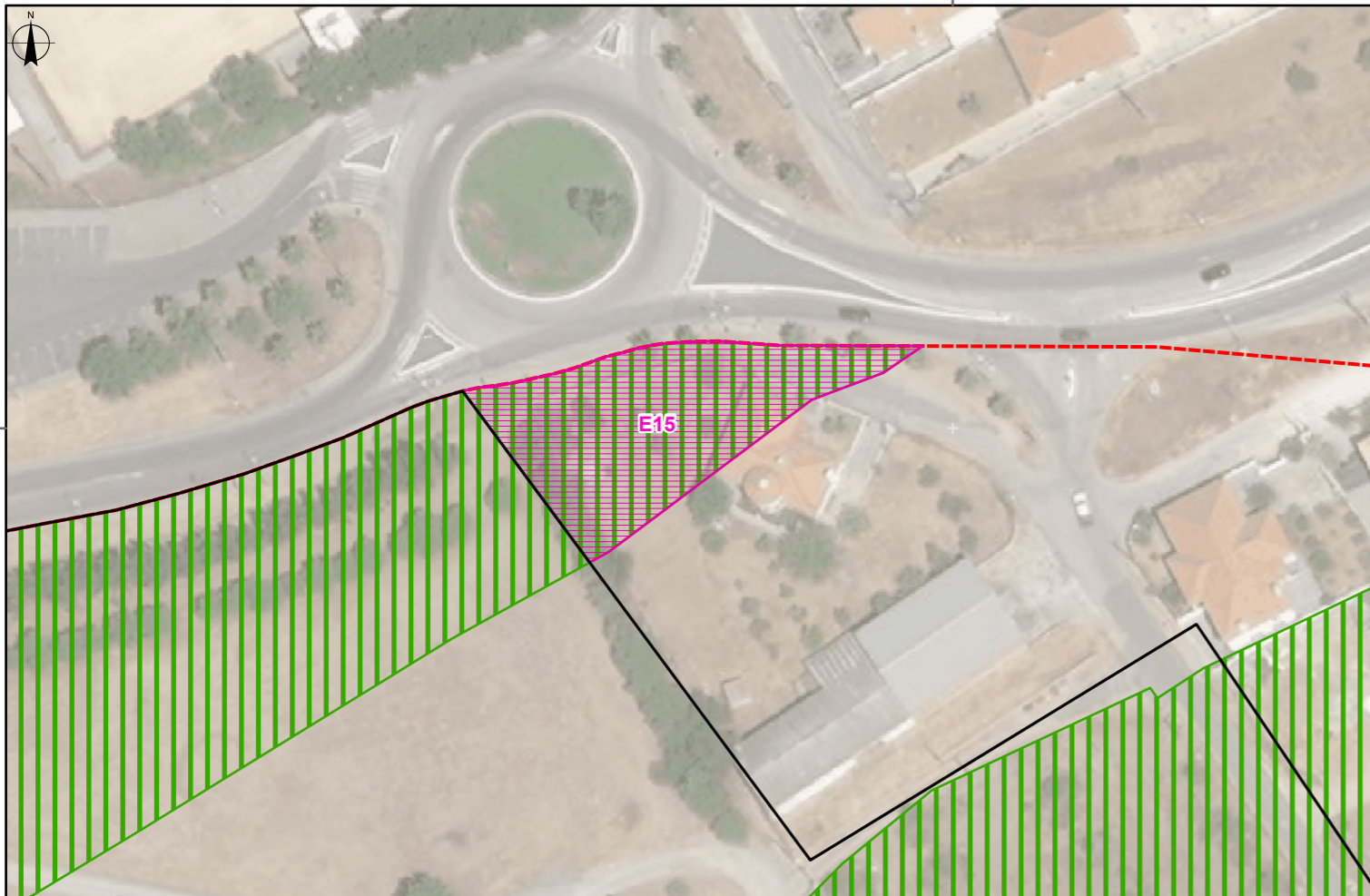
Nº ordem: E14	Área (m2): 1734,41
Perímetro Urbano: Perolivas/Gafanhoeira	
Freguesia: Reguengos de Monsaraz	
Classificação no PDM em vigor: Solo Rústico	
Qualificação Proposta: Espaço Habitacional	

Fundamentação
 Acerto que teve por base a existência de construções legalizadas, fazendo a delimitação do perímetro urbano pelo terreno em questão



EPSG: 3763 (PT-TM06/ETRS89)
Escala numérica: 1:1 000

Reserva Agrícola Nacional Bruta



Cartografia de Referência para elaboração da Carta Base: 1:10 000 (Extrato) Propriedade: Câmara Municipal de Reguengos de Monsaraz
Carta Administrativa Oficial de Portugal (CAOP): DGT, 2023
RAN Bruta: Equipa do Plano

Proposta de Exclusão da Reserva Agrícola Nacional no Município de Reguengos de Monsaraz

- Proposta de exclusão da RAN
- Perímetro urbano (PDM vigor)
- Solo Urbano Proposto**
 - Perímetro urbano
 - Espaço Habitacional
 - Espaços de uso especial – Equipamentos
 - Espaços Verdes
 - Tipo II - Estrutura Ecológica Urbana Secundária

- Solo Rústico Proposto**
 - Espaços Agrícolas A

- Proposta de RAN Bruta**
 -

Nº ordem: E15 Área (m2): 981,17

Perímetro Urbano: Reguengos de Monsaraz

Freguesia: Reguengos de Monsaraz

Classificação no PDM em vigor:

Solo Rústico

Qualificação Proposta:

Espaço Habitacional

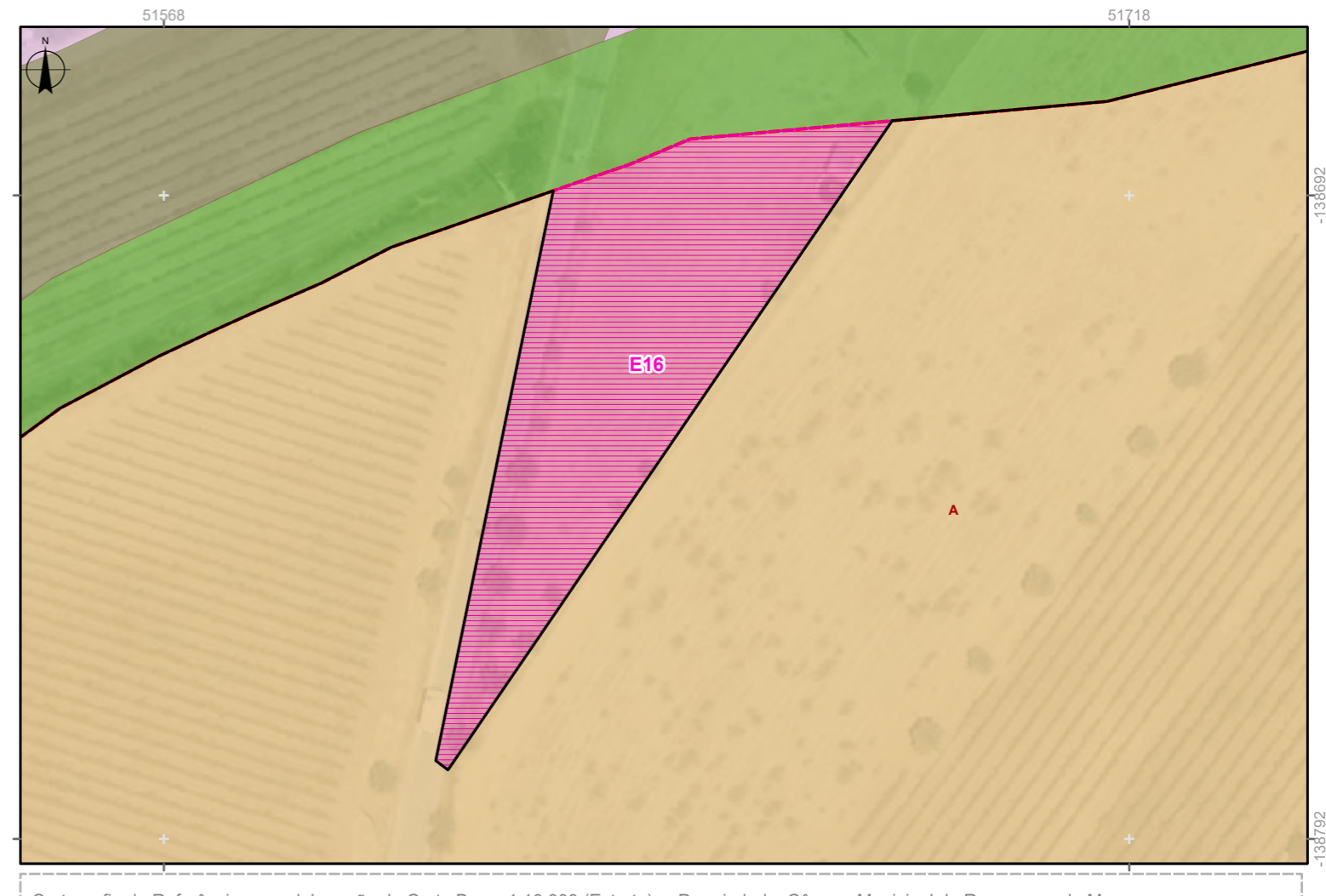
Fundamentação

Acerto que confere a continuidade do perímetro urbano e teve por base a existência de construções

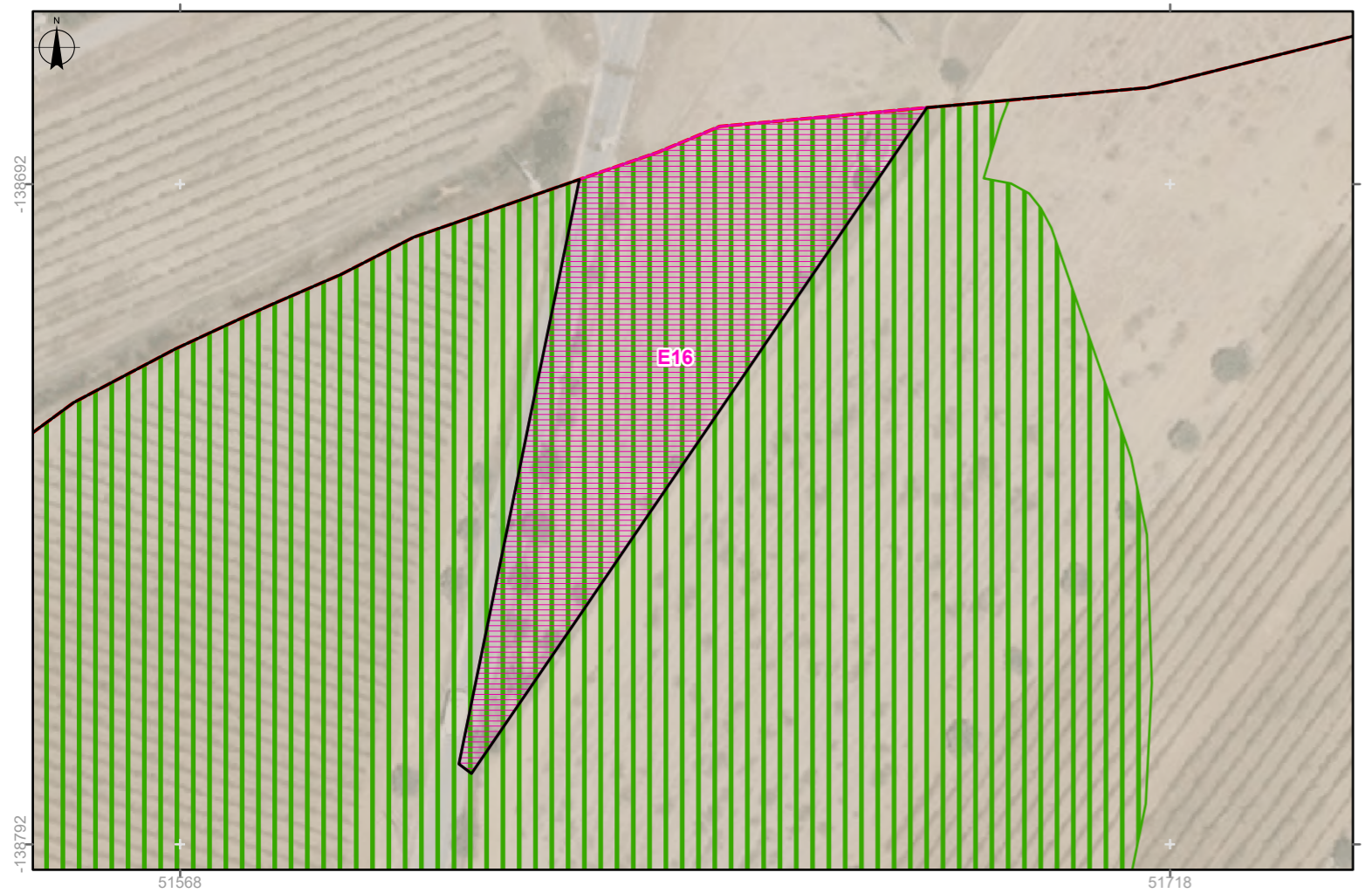
Ortofoto



Planta de Ordenamento



Reserva Agrícola Nacional Bruta



0 50 m
 EPSG: 3763 (PT-TM06/ETRS89)
 Escala numérica: 1:1 000

Cartografia de Referência para elaboração da Carta Base: 1:10 000 (Extrato) Propriedade: Câmara Municipal de Reguengos de Monsaraz
 Carta Administrativa Oficial de Portugal (CAOP): DGT, 2023
 RAN Bruta: Equipa do Plano

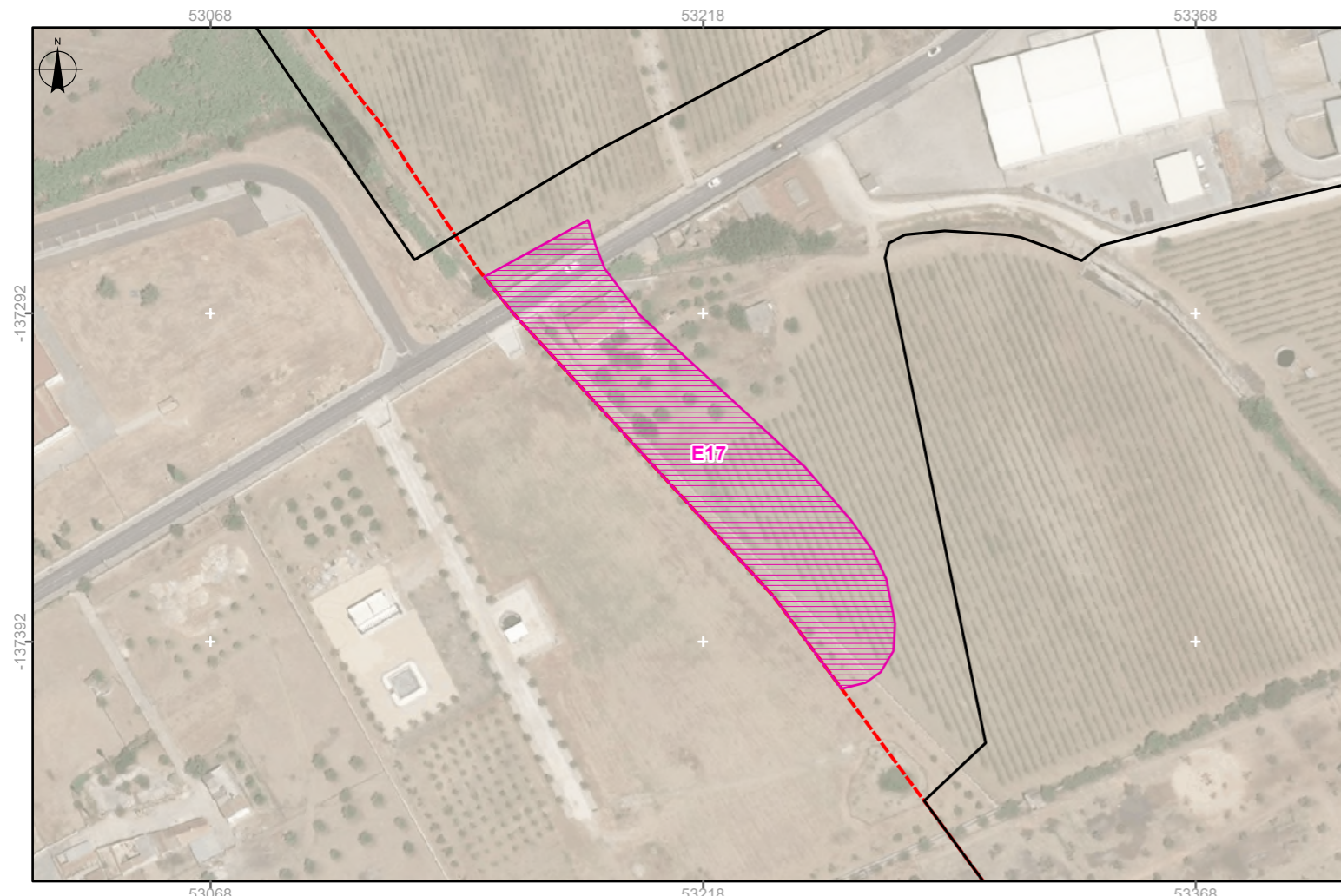
Proposta de Exclusão da Reserva Agrícola Nacional no Município de Reguengos de Monsaraz

- Proposta de exclusão da RAN
- Perímetro urbano (PDM vigor)
- Solo Urbano Proposto**
- Perímetro urbano
- Espaços de Atividades Económicas
- Tipo I - Área Existente
- Tipo II - Área para Expansão
- Espaços Verdes
- Tipo I - Estrutura Ecológica Urbana Primária
- Tipo II - Estrutura Ecológica Urbana Secundária
- Solo Rústico Proposto**
- Espaços Agrícolas A
- Proposta de RAN Bruta**
-

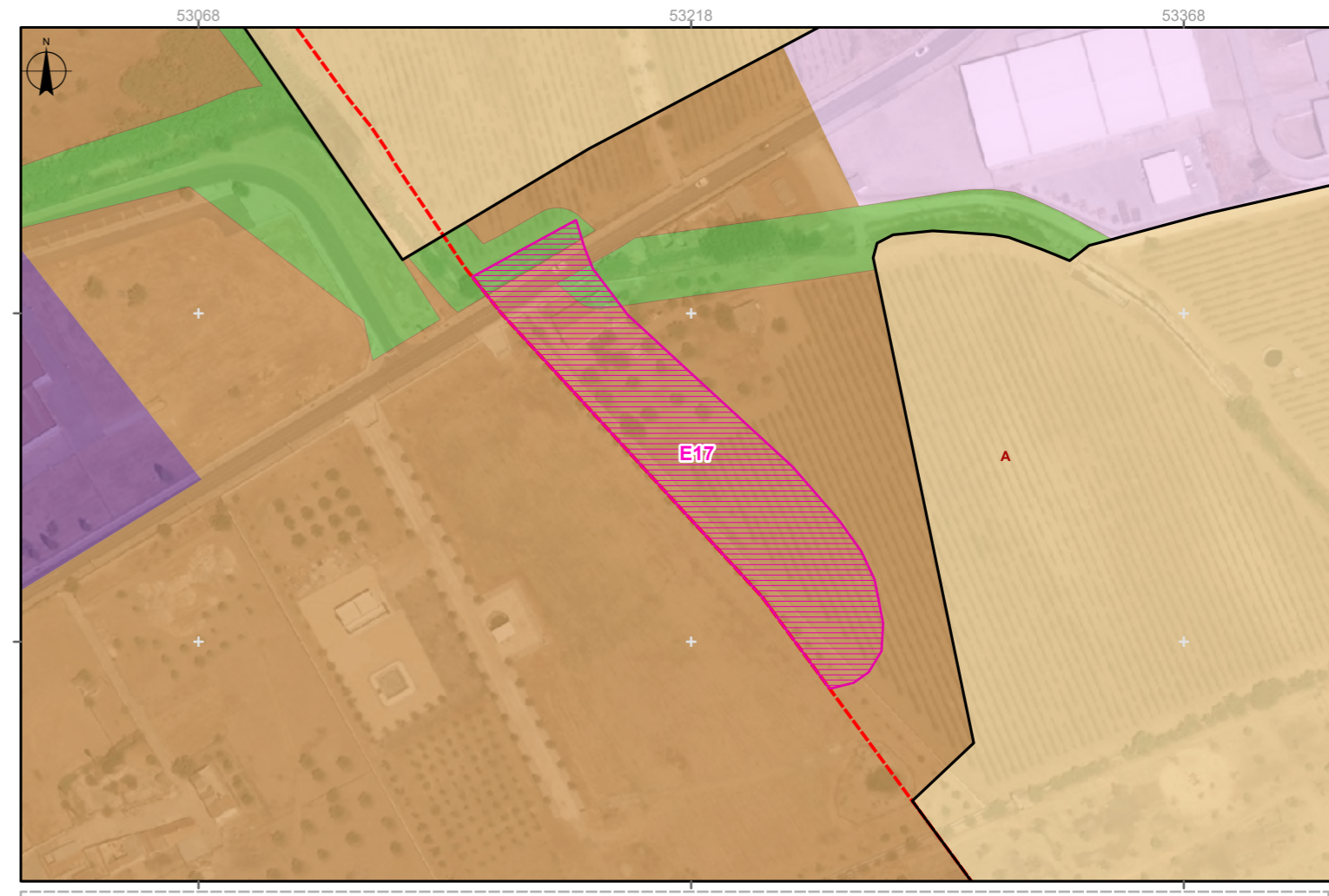
Nº ordem: E16	Área (m2): 2471,59
Perímetro Urbano: Reguengos de Monsaraz	
Freguesia: Reguengos de Monsaraz	
Classificação no PDM em vigor: Solo Rústico	
Qualificação Proposta: Espaço de Atividades Económicas	

Fundamentação
 Acerto que teve como base a pretensão de ampliação da zona industrial de Reguengos

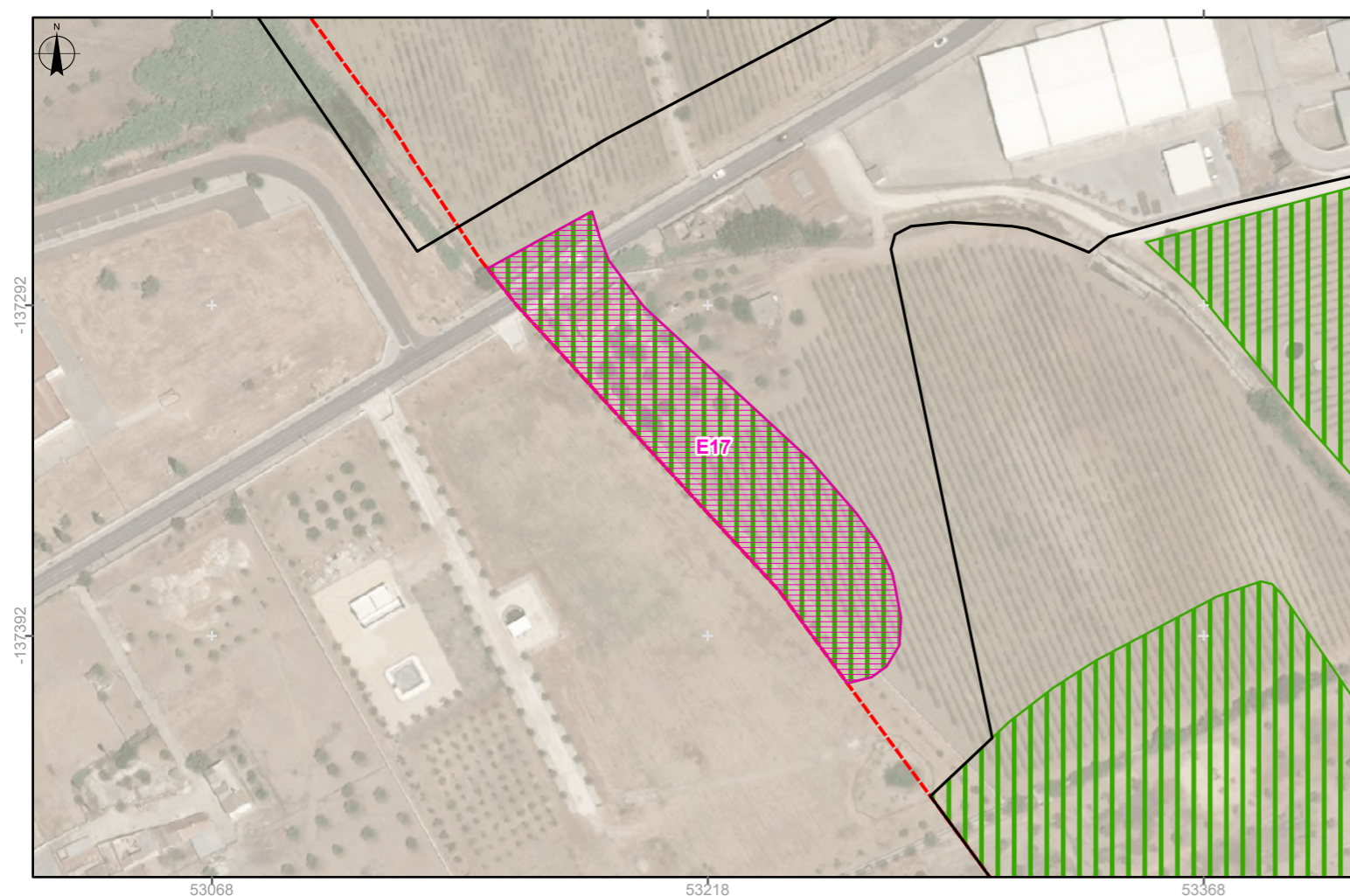
Ortofoto



Planta de Ordenamento



Reserva Agrícola Nacional Bruta











EPSG: 3763 (PT-TM06/ETRS89)
Escala numérica: 1:2 000

0 50 m

Cartografia de Referência para elaboração da Carta Base: 1:10 000 (Extrato) Propriedade: Câmara Municipal de Reguengos de Monsaraz
Carta Administrativa Oficial de Portugal (CAOP): DGT, 2023
RAN Bruta: Equipa do Plano

Proposta de Exclusão da Reserva Agrícola Nacional no Município de Reguengos de Monsaraz

-  Proposta de exclusão da RAN
-  Perímetro urbano (PDM vigor)
- Solo Urbano Proposto**
-  Perímetro urbano
-  Espaço Habitacional
- Espaços de Atividades Económicas
-  Tipo I - Área Existente
-  Espaços de uso especial – Equipamentos
- Espaços Verdes
-  Tipo I - Estrutura Ecológica Urbana Primária

- Solo Rústico Proposto**
-  Espaços Agrícolas A

- Proposta de RAN Bruta**
- 

Nº ordem: E17 Área (m2): 5087,68

Perímetro Urbano: Reguengos de Monsaraz

Freguesia: Reguengos de Monsaraz

Classificação no PDM em vigor:

Solo Rústico

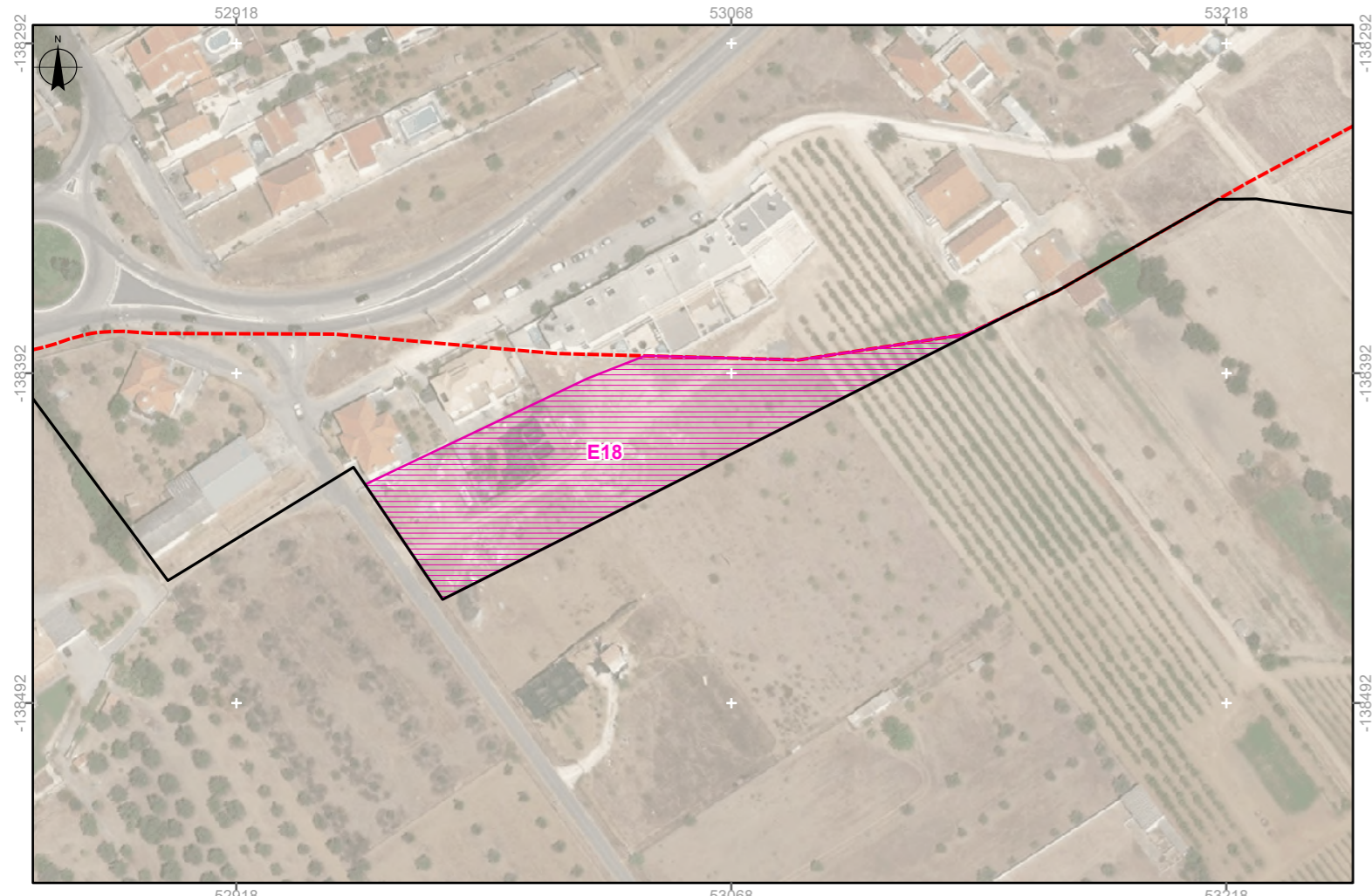
Qualificação Proposta:

Espaço Habitacional

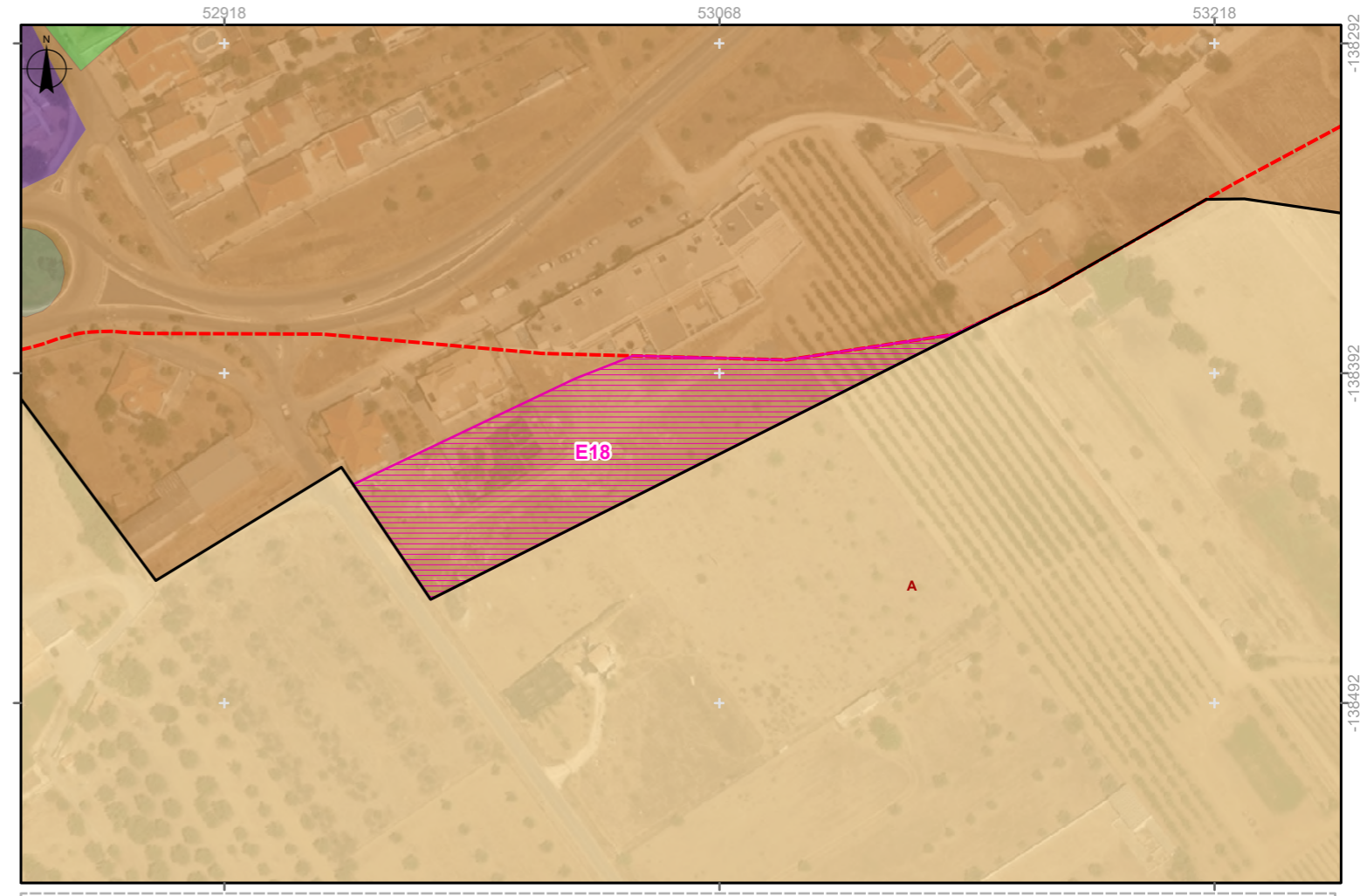
Fundamentação

Acerto que confere continuidade ao perímetro urbano e também teve por base a presença de construções existentes antes de 1990

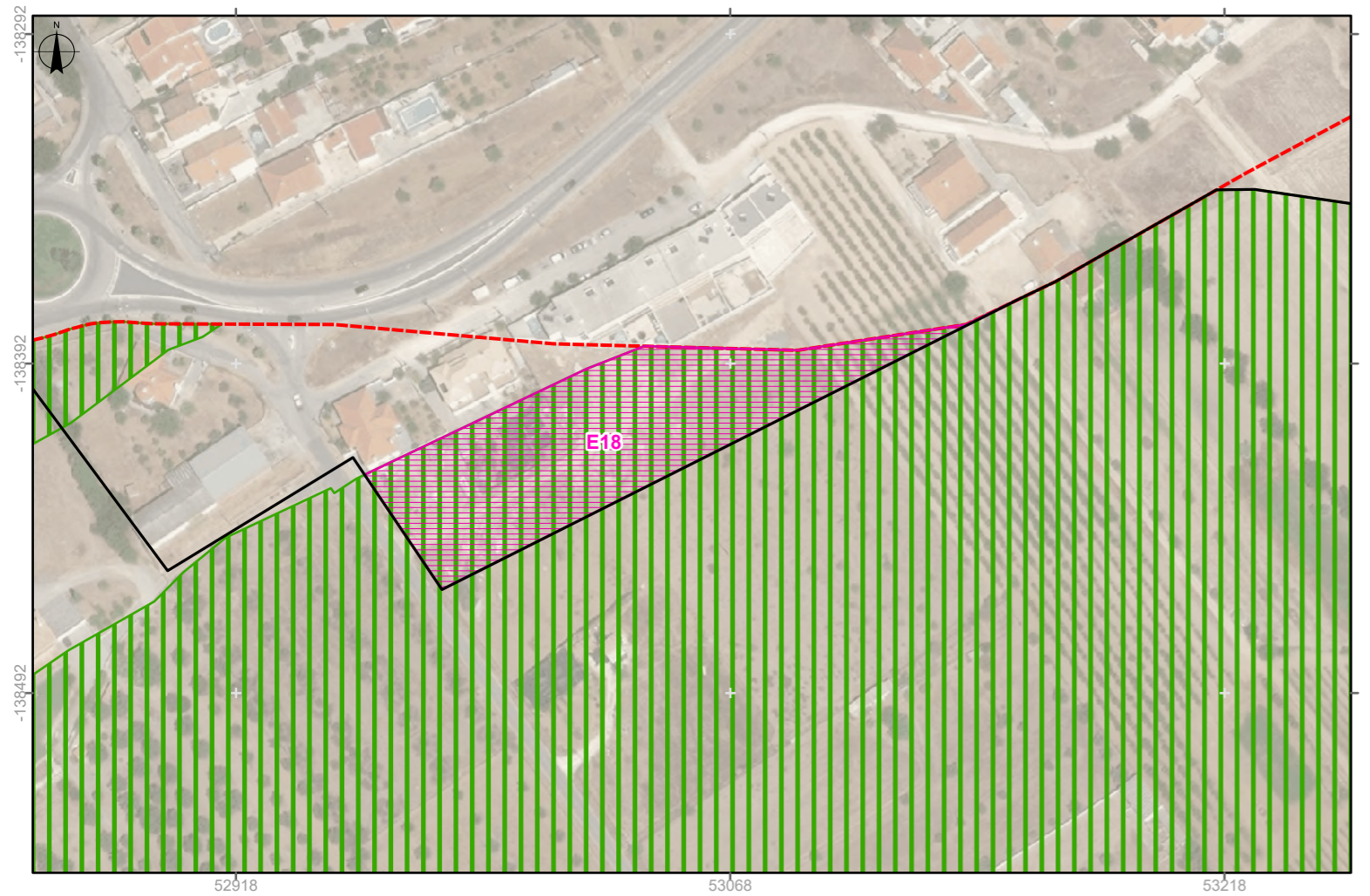
Ortofoto




Planta de Ordenamento



Reserva Agrícola Nacional Bruta



EPSSG: 3763 (PT-TM06/ETRS89)
Escala numérica: 1:2 000



Cartografia de Referência para elaboração da Carta Base: 1:10 000 (Extrato) Propriedade: Câmara Municipal de Reguengos de Monsaraz
Carta Administrativa Oficial de Portugal (CAOP): DGT, 2023
RAN Bruta: Equipa do Plano

Proposta de Exclusão da Reserva Agrícola Nacional no Município de Reguengos de Monsaraz

- Proposta de exclusão da RAN
- Perímetro urbano (PDM vigor)
- Solo Urbano Proposto**
- Perímetro urbano
- Espaço Habitacional
- Espaços de uso especial – Equipamentos
- Espaços Verdes**
- Tipo I - Estrutura Ecológica Urbana Primária
- Tipo II - Estrutura Ecológica Urbana Secundária

- Solo Rústico Proposto**
- Espaços Agrícolas A

- Proposta de RAN Bruta**
-

Nº ordem: E18 Área (m2): 5204,54

Perímetro Urbano: Reguengos de Monsaraz

Freguesia: Reguengos de Monsaraz

Classificação no PDM em vigor:

Solo Rústico

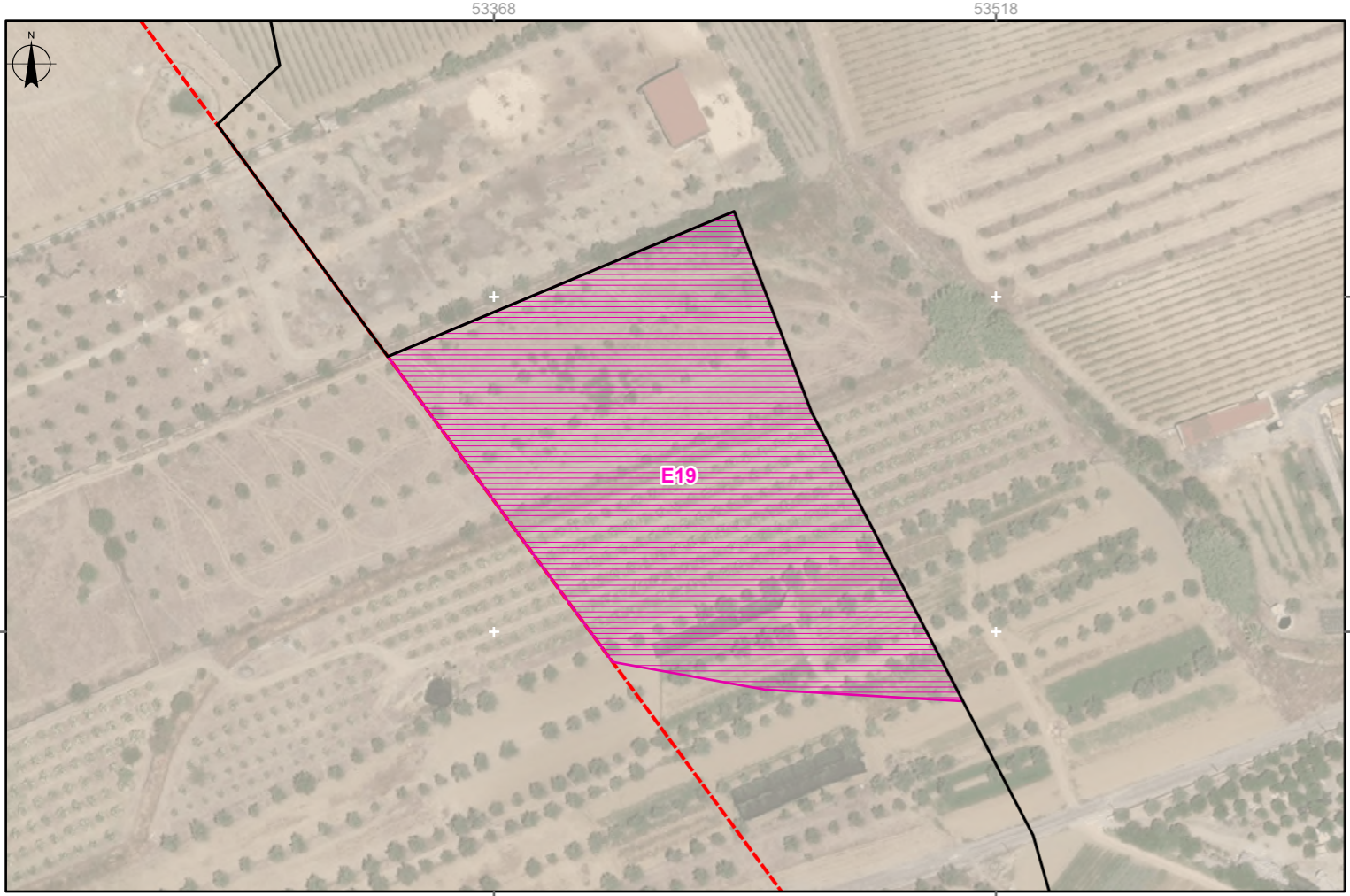
Qualificação Proposta:

Espaço Habitacional

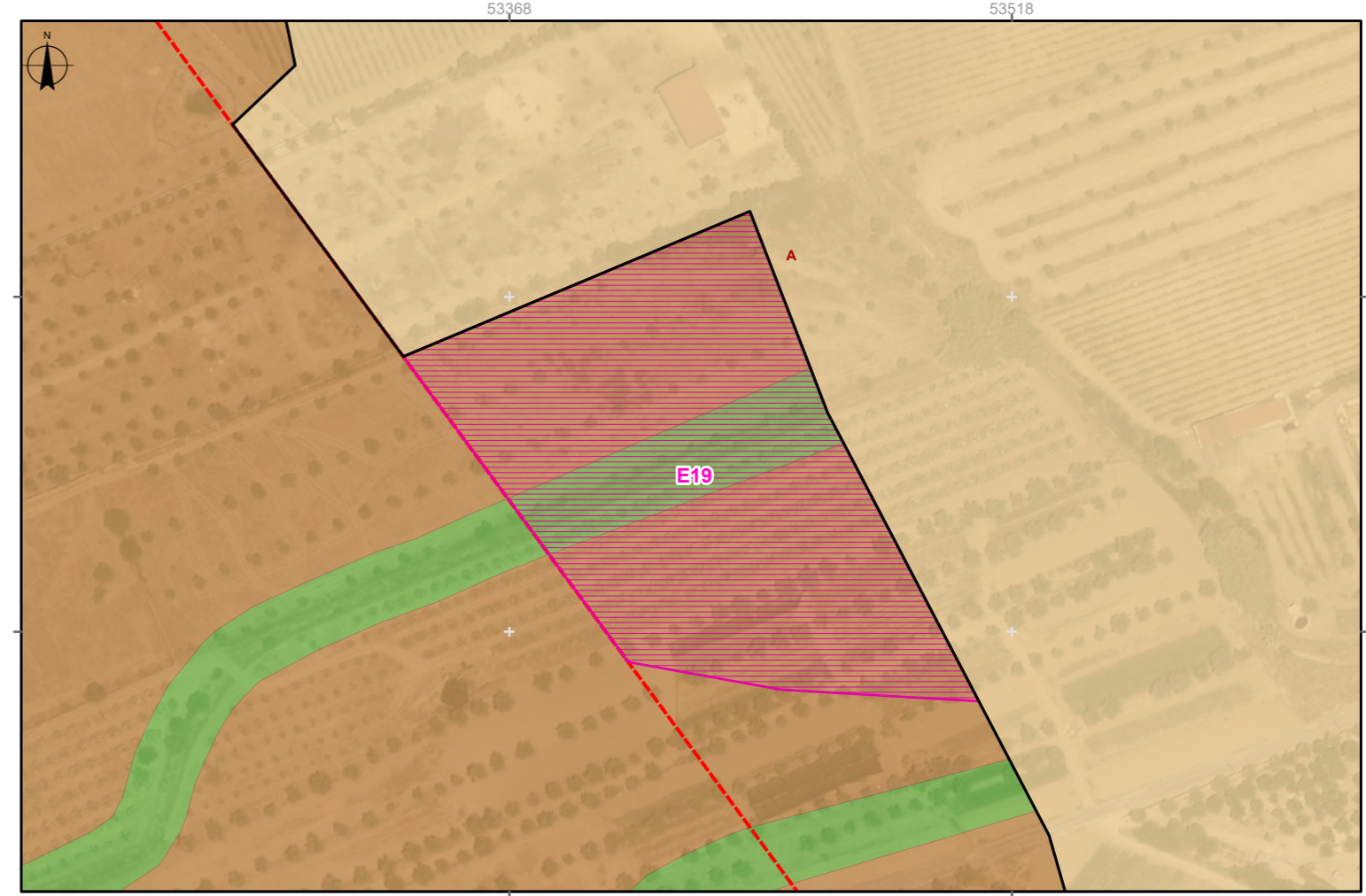
Fundamentação

Acerto que teve por base a continuidade do perímetro urbano e a existência de construções

Ortofoto



Planta de Ordenamento








Reserva Agrícola Nacional Bruta





0 50 m
 EPSG: 3763 (PT-TM06/ETRS89)
 Escala numérica: 1:2 000

Cartografia de Referência para elaboração da Carta Base: 1:10 000 (Extrato) Propriedade: Câmara Municipal de Reguengos de Monsaraz
 Carta Administrativa Oficial de Portugal (CAOP): DGT, 2023
 RAN Bruta: Equipa do Plano

Proposta de Exclusão da Reserva Agrícola Nacional no Município de Reguengos de Monsaraz

-  Proposta de exclusão da RAN
-  Perímetro urbano (PDM vigor)
- Solo Urbano Proposto**
-  Perímetro urbano
-  Espaço Habitacional
- Espaços Verdes**
-  Tipo I - Estrutura Ecológica Urbana Primária

- Solo Rústico Proposto**
-  Espaços Agrícolas A

- Proposta de RAN Bruta**
- 

Nº ordem: E19 Área (m2): 13244,22

Perímetro Urbano: Reguengos de Monsaraz

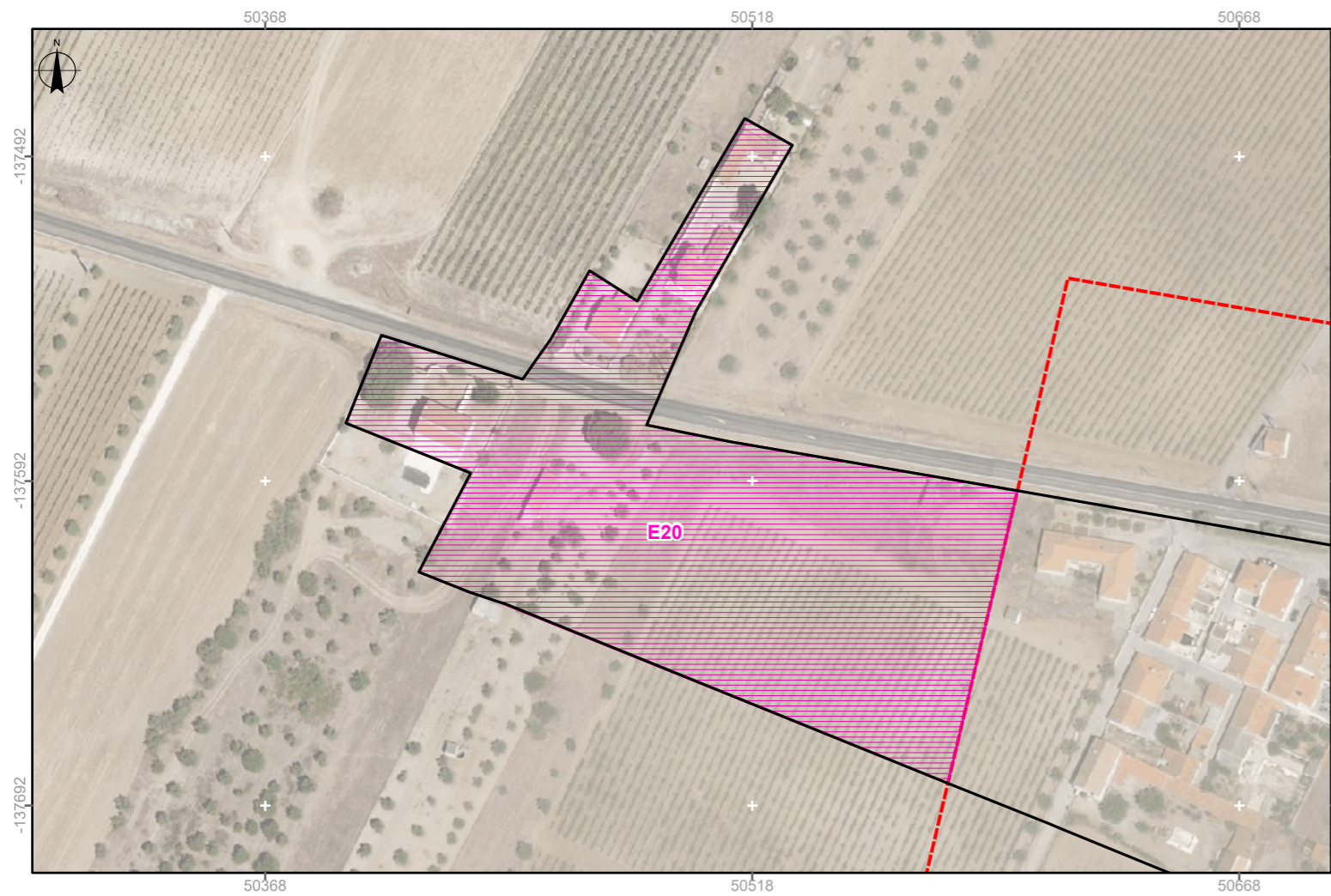
Freguesia: Reguengos de Monsaraz

Classificação no PDM em vigor:
 Solo Rústico

Qualificação Proposta:
 Espaço Habitacional e Espaço Verde

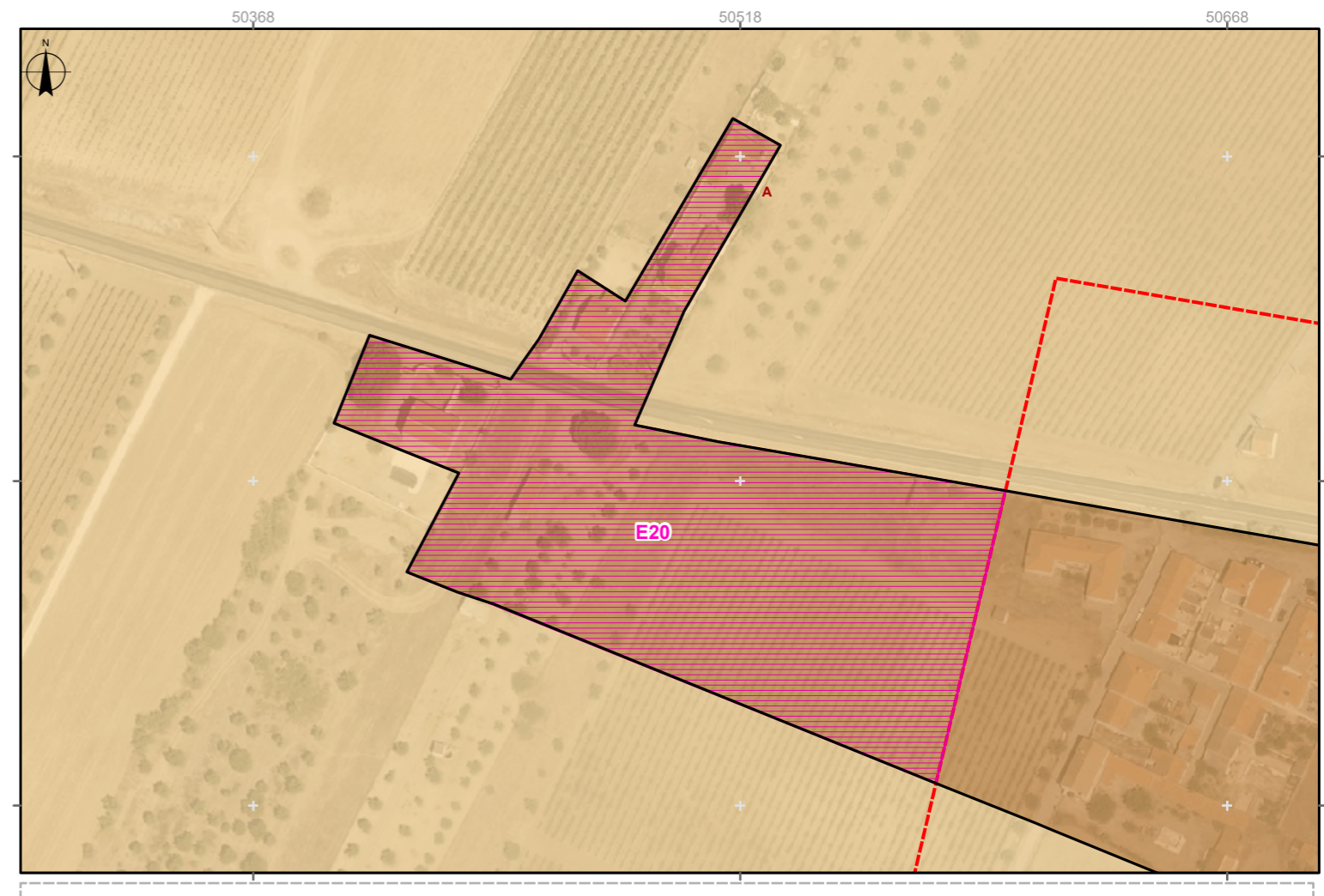
Fundamentação
 Acerto que teve por base a continuidade do perímetro urbano

Ortofoto



0 50 m
 EPSG: 3763 (PT-TM06/ETRS89)
 Escala numérica: 1:2 000

Planta de Ordenamento








Cartografia de Referência para elaboração da Carta Base: 1:10 000 (Extrato) Propriedade: Câmara Municipal de Reguengos de Monsaraz
 Carta Administrativa Oficial de Portugal (CAOP): DGT, 2023
 RAN Bruta: Equipa do Plano

Reserva Agrícola Nacional Bruta



Proposta de Exclusão da Reserva Agrícola Nacional no Município de Reguengos de Monsaraz

-  Proposta de exclusão da RAN
-  Perímetro urbano (PDM vigor)
- Solo Urbano Proposto**
-  Perímetro urbano
-  Espaço Habitacional

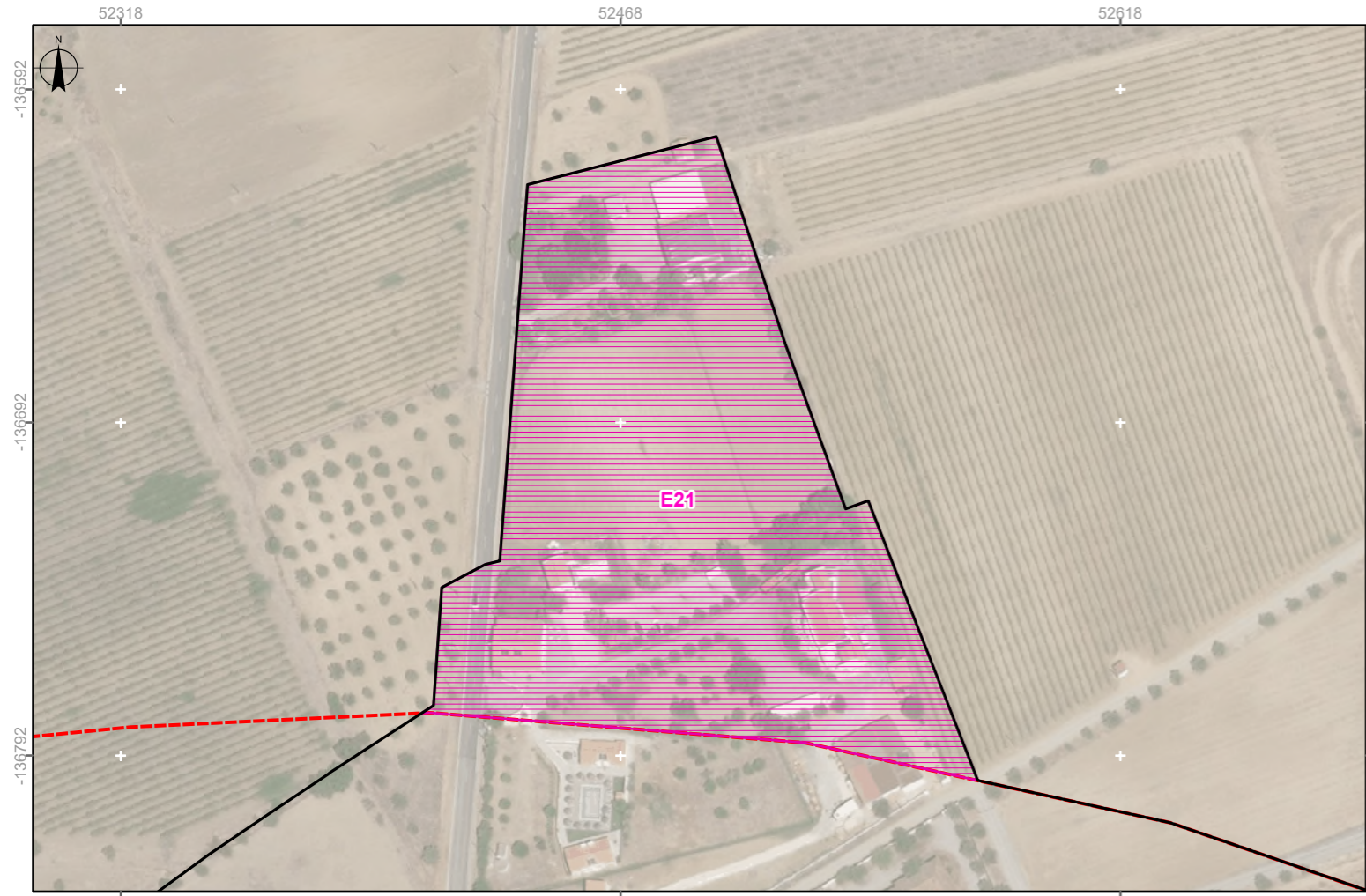
- Solo Rústico Proposto**
-  Espaços Agrícolas A

- Proposta de RAN Bruta**
- 

Nº ordem: E20	Área (m2): 16413,34
Perímetro Urbano: Reguengos de Monsaraz	
Freguesia: Reguengos de Monsaraz	
Classificação no PDM em vigor: Solo Rústico	
Qualificação Proposta: Espaço Habitacional	

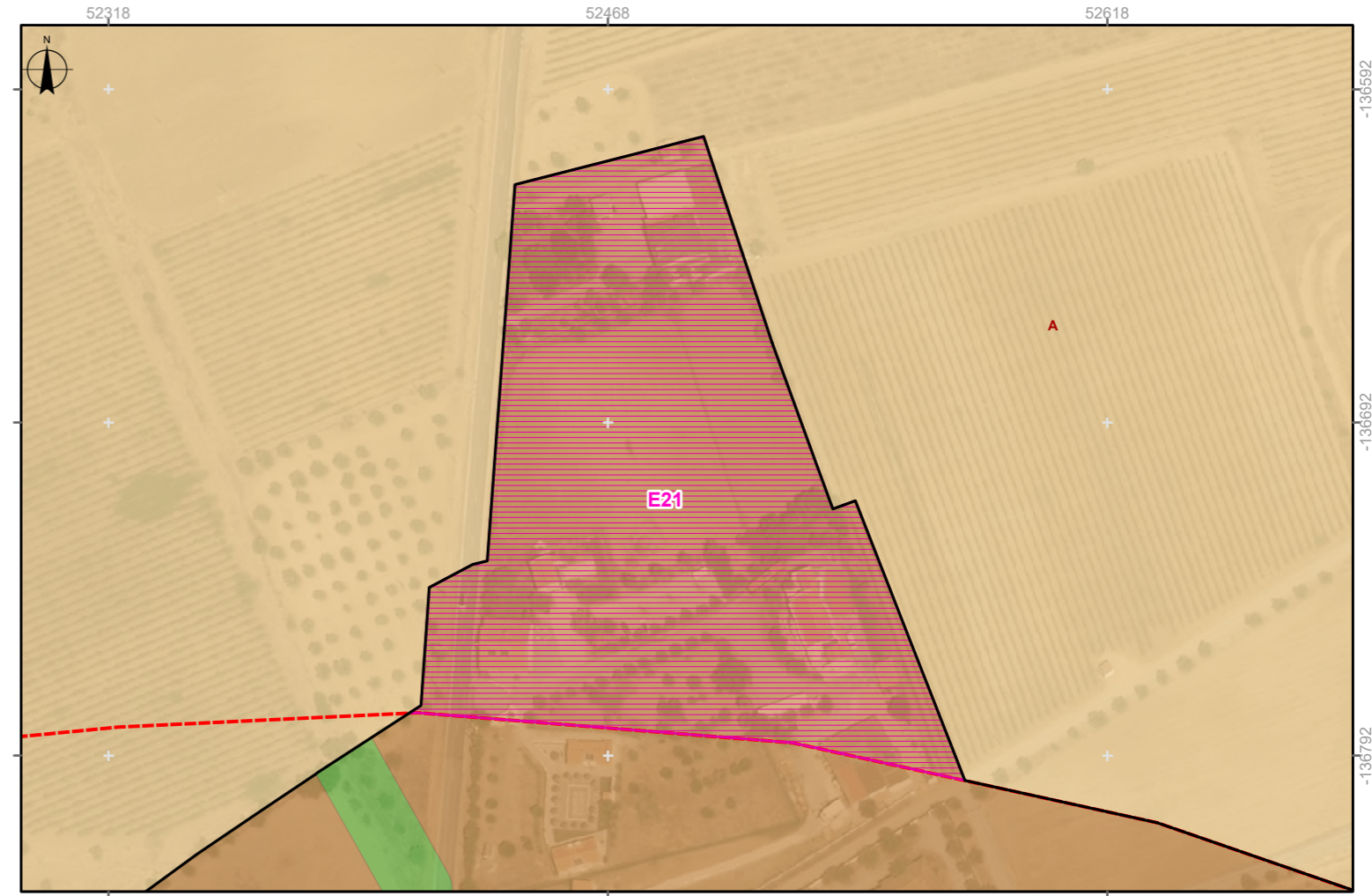
Fundamentação
 Acerto que confere continuidade ao perímetro urbano e também teve por base a existência de construções legalizadas, sendo que algumas foram construídas antes de 1990

Ortofoto



0 50 m
 EPSG: 3763 (PT-TM06/ETRS89)
 Escala numérica: 1:2 000

Planta de Ordenamento









Cartografia de Referência para elaboração da Carta Base: 1:10 000 (Extrato) Propriedade: Câmara Municipal de Reguengos de Monsaraz
 Carta Administrativa Oficial de Portugal (CAOP): DGT, 2023
 RAN Bruta: Equipa do Plano


Reserva Agrícola Nacional Bruta



Proposta de Exclusão da Reserva Agrícola Nacional no Município de Reguengos de Monsaraz

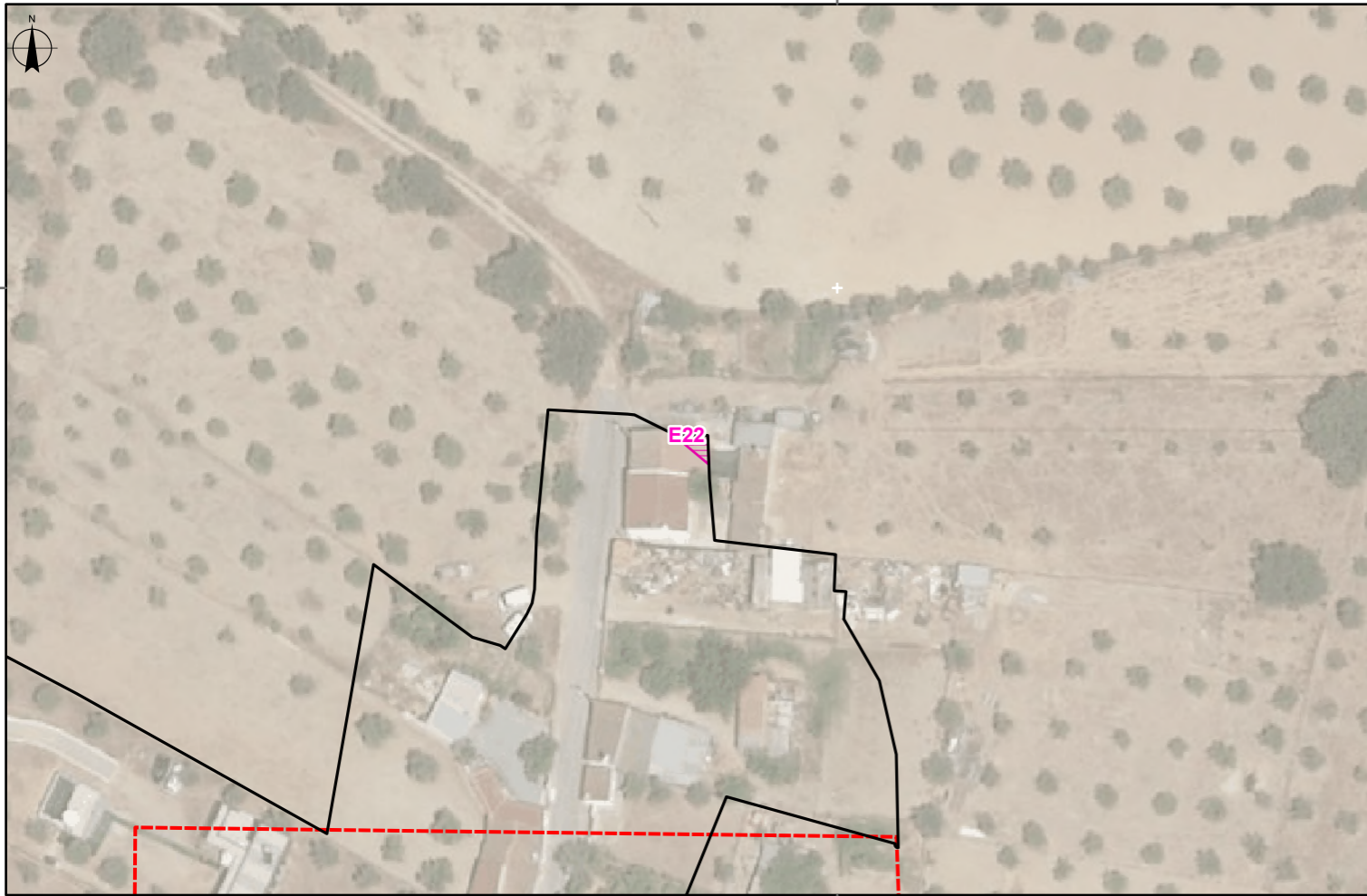
-  Proposta de exclusão da RAN
-  Perímetro urbano (PDM vigor)
- Solo Urbano Proposto**
-  Perímetro urbano
-  Espaço Habitacional
- Espaços Verdes**
-  Tipo I - Estrutura Ecológica Urbana Primária

- Solo Rústico Proposto**
-  Espaços Agrícolas A

- Proposta de RAN Bruta**
- 

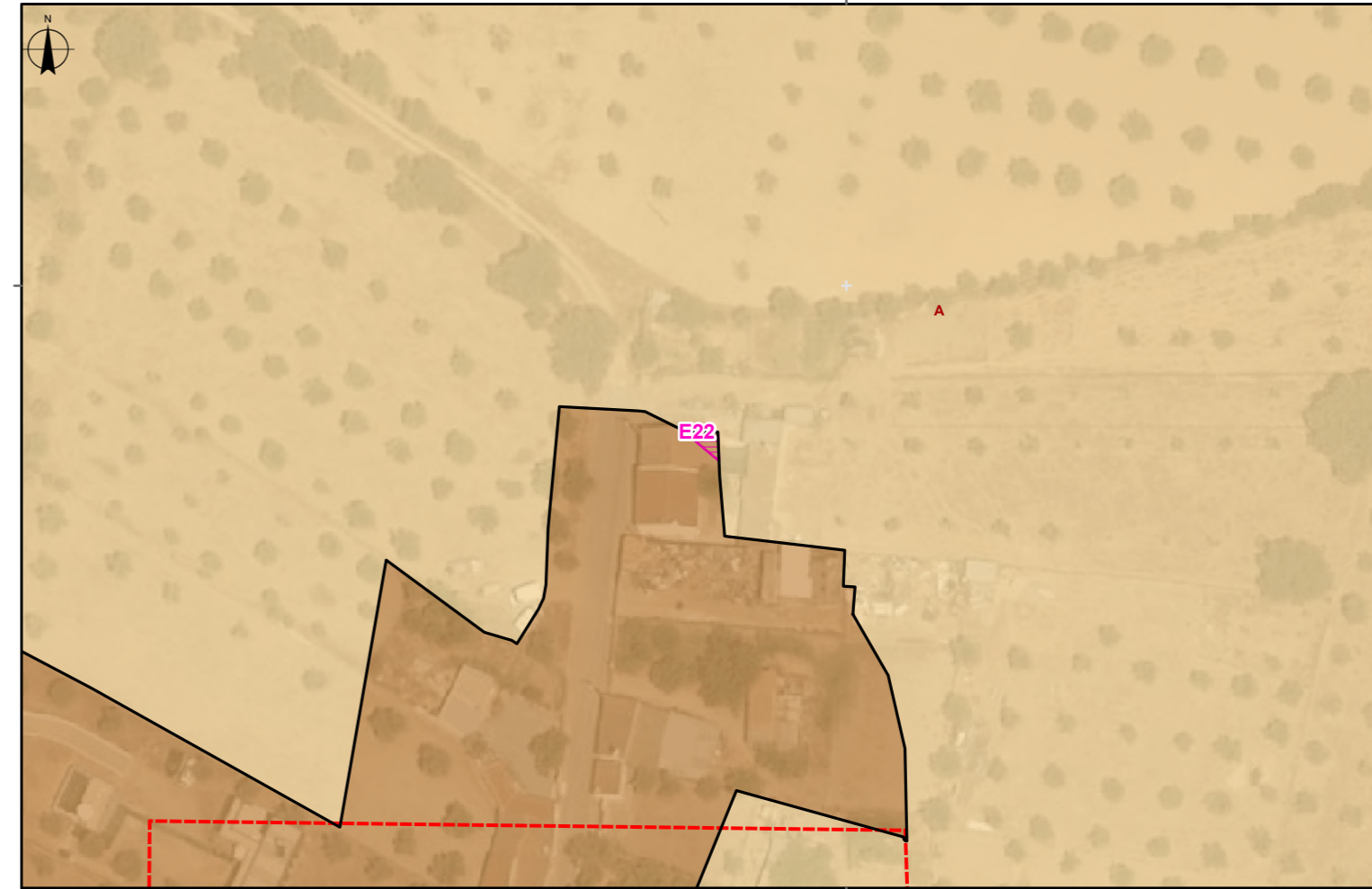
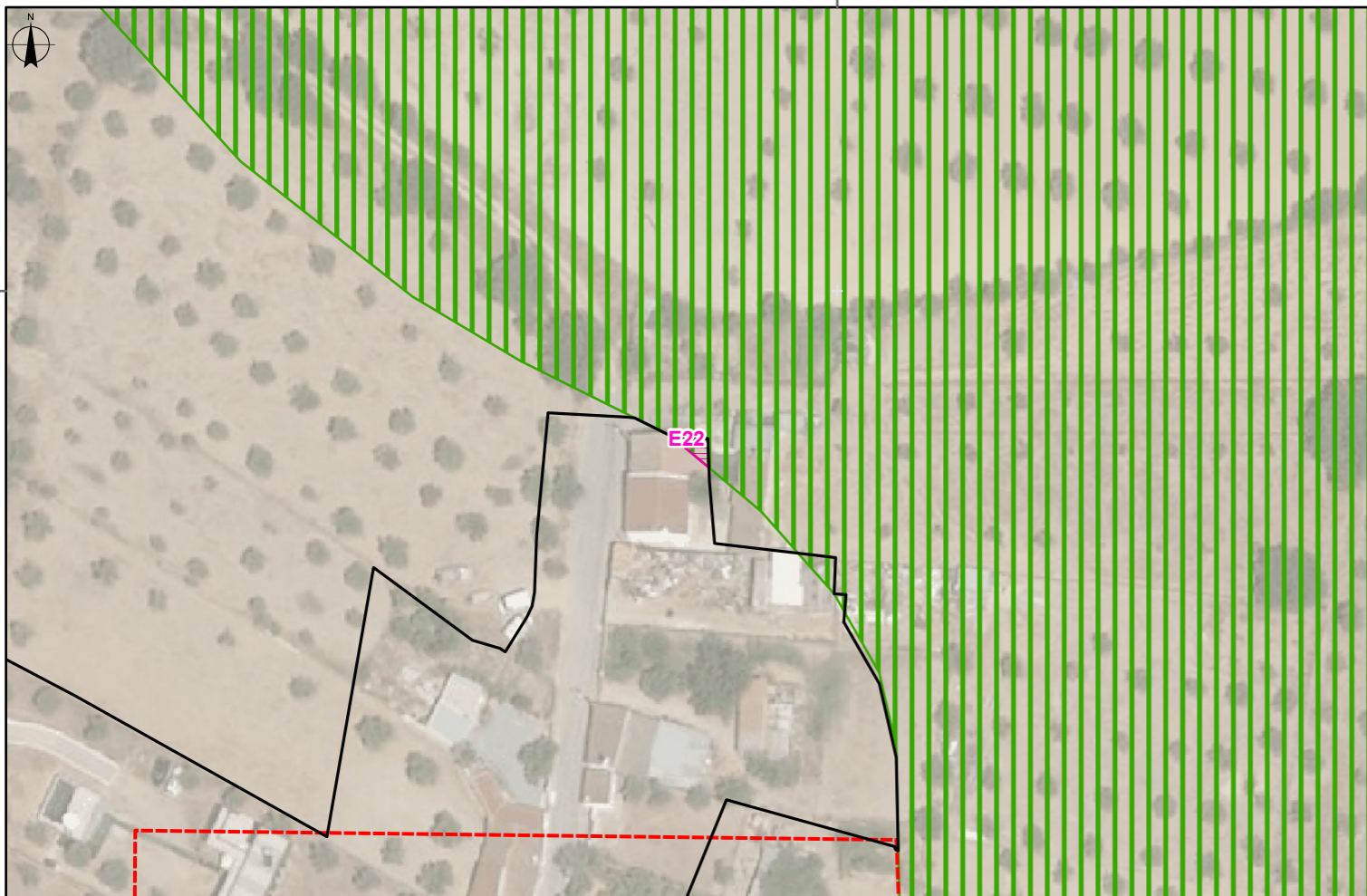
Nº ordem: E21	Área (m2): 17922,25
Perímetro Urbano: Reguengos de Monsaraz	
Freguesia: Reguengos de Monsaraz	
Classificação no PDM em vigor: Solo Rústico	
Qualificação Proposta: Espaço Habitacional	

Fundamentação
 Acerto que confere continuidade ao perímetro urbano e também teve por base a existência de construções







EPSG: 3763 (PT-TM06/ETRS89)
Escala numérica: 1:1 000


Reserva Agrícola Nacional Bruta



Cartografia de Referência para elaboração da Carta Base: 1:10 000 (Extrato) Propriedade: Câmara Municipal de Reguengos de Monsaraz
Carta Administrativa Oficial de Portugal (CAOP): DGT, 2023
RAN Bruta: Equipa do Plano

Proposta de Exclusão da Reserva Agrícola Nacional no Município de Reguengos de Monsaraz

-  Proposta de exclusão da RAN
-  Perímetro urbano (PDM vigor)
- Solo Urbano Proposto**
-  Perímetro urbano
-  Espaço Habitacional

- Solo Rústico Proposto**
-  Espaços Agrícolas A

- Proposta de RAN Bruta**
- 

Nº ordem: E22 Área (m2): 10,71

Perímetro Urbano: Santo António do Baldio

Freguesia: Corval

Classificação no PDM em vigor:

Solo Rústico

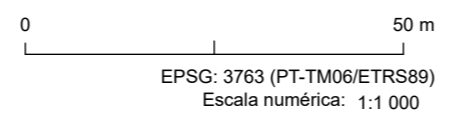
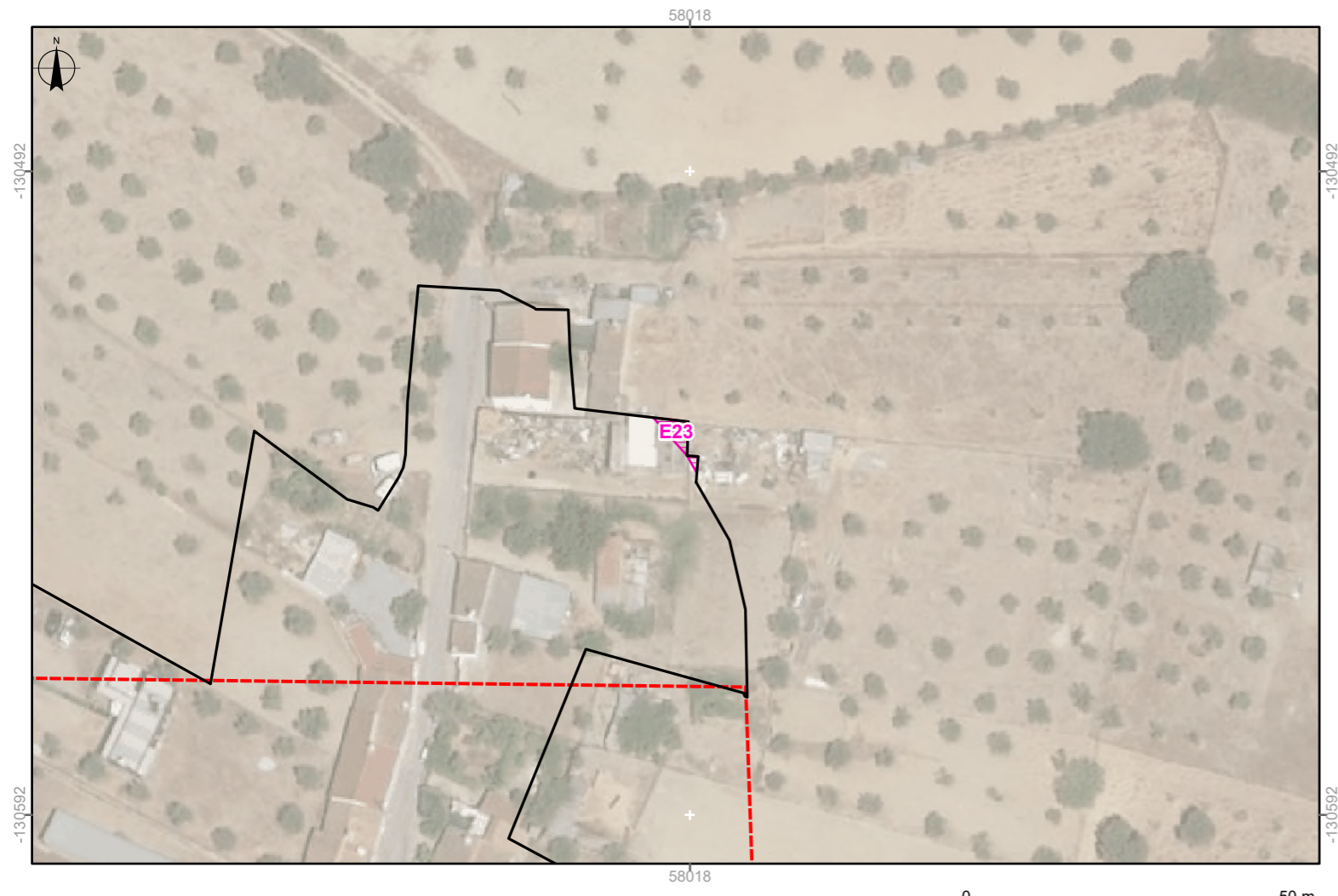
Qualificação Proposta:

Espaço Habitacional

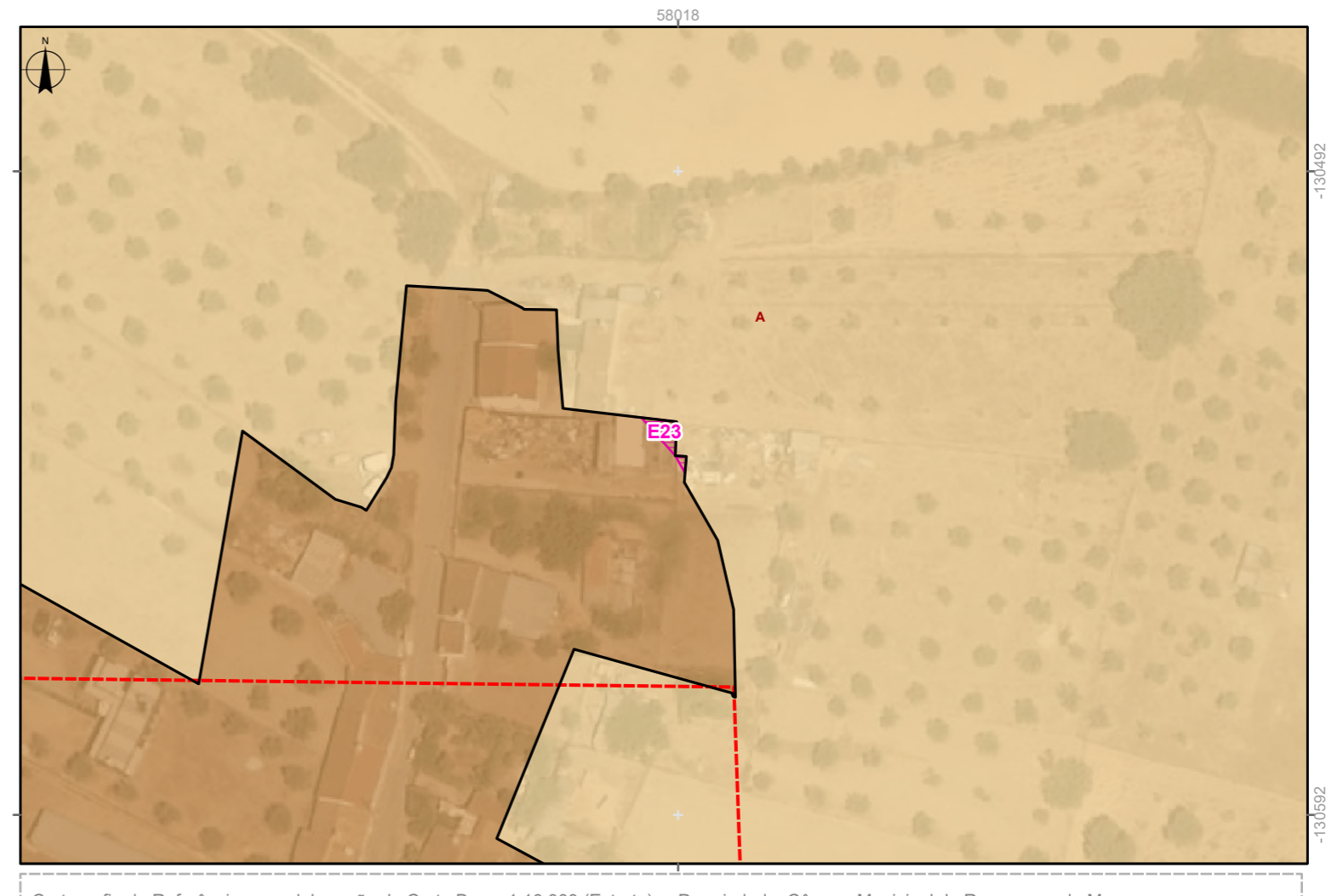
Fundamentação

Área de muito reduzida dimensão que teve por base a propriedade já existente, fazendo a sua delimitação

Ortofoto

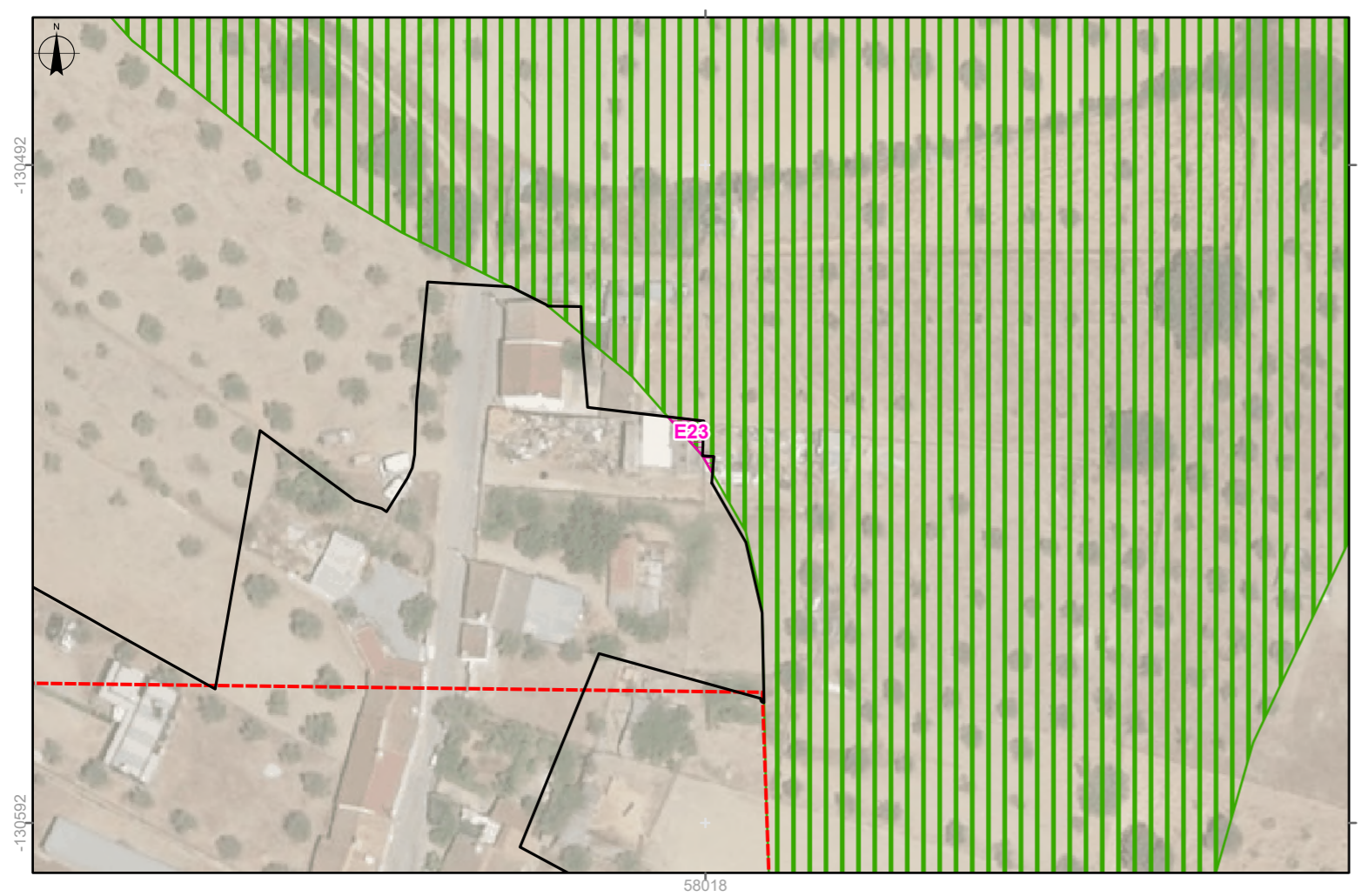


Planta de Ordenamento








Cartografia de Referência para elaboração da Carta Base: 1:10 000 (Extrato) Propriedade: Câmara Municipal de Reguengos de Monsaraz
 Carta Administrativa Oficial de Portugal (CAOP): DGT, 2023
 RAN Bruta: Equipa do Plano


Reserva Agrícola Nacional Bruta



Proposta de Exclusão da Reserva Agrícola Nacional no Município de Reguengos de Monsaraz

-  Proposta de exclusão da RAN
-  Perímetro urbano (PDM vigor)
- Solo Urbano Proposto**
-  Perímetro urbano
-  Espaço Habitacional

- Solo Rústico Proposto**
-  Espaços Agrícolas A

- Proposta de RAN Bruta**
- 

Nº ordem: E23 Área (m2): 16,82

Perímetro Urbano: Santo António do Baldio

Freguesia: Corval

Classificação no PDM em vigor:
Solo Rústico

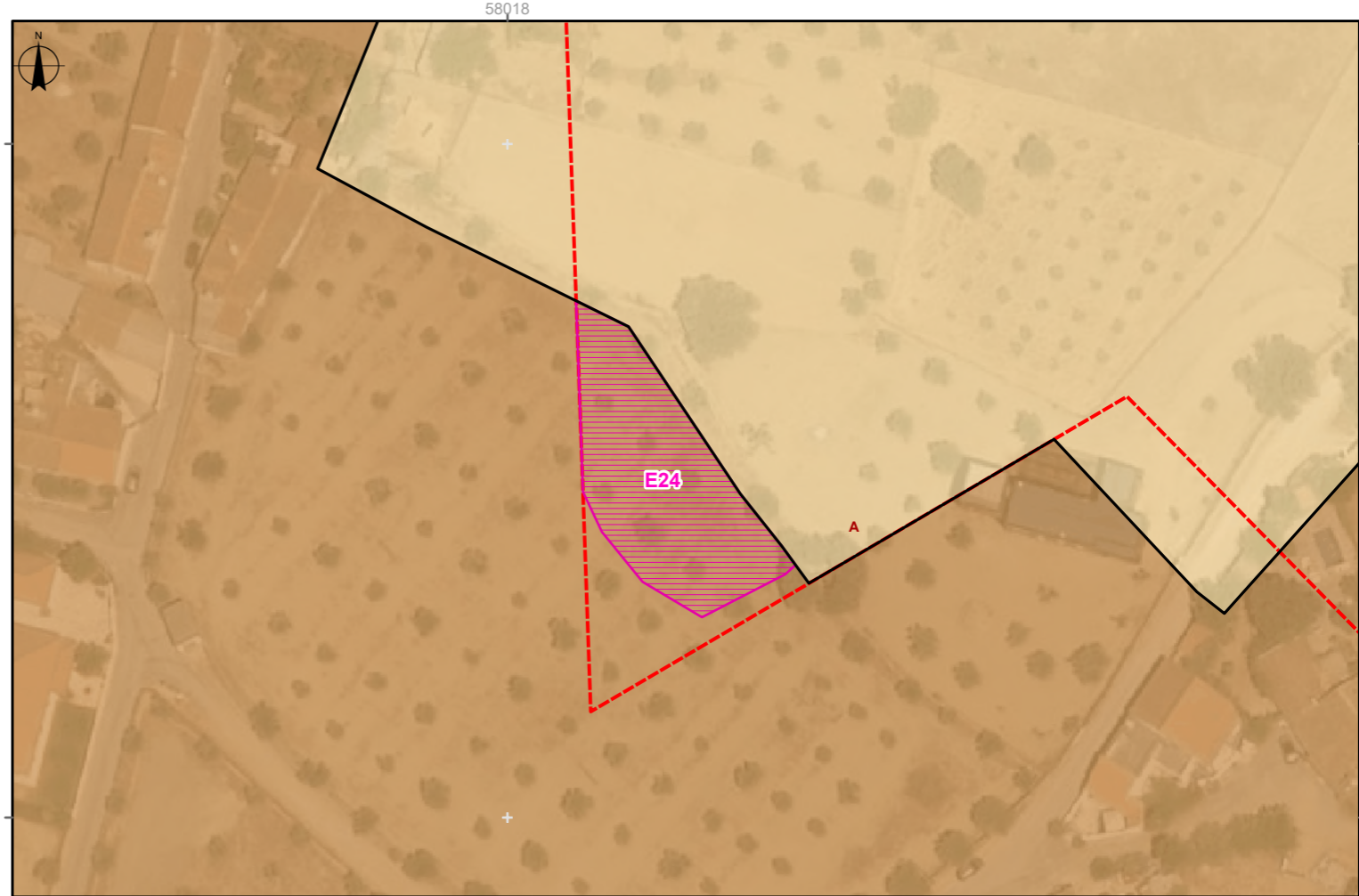
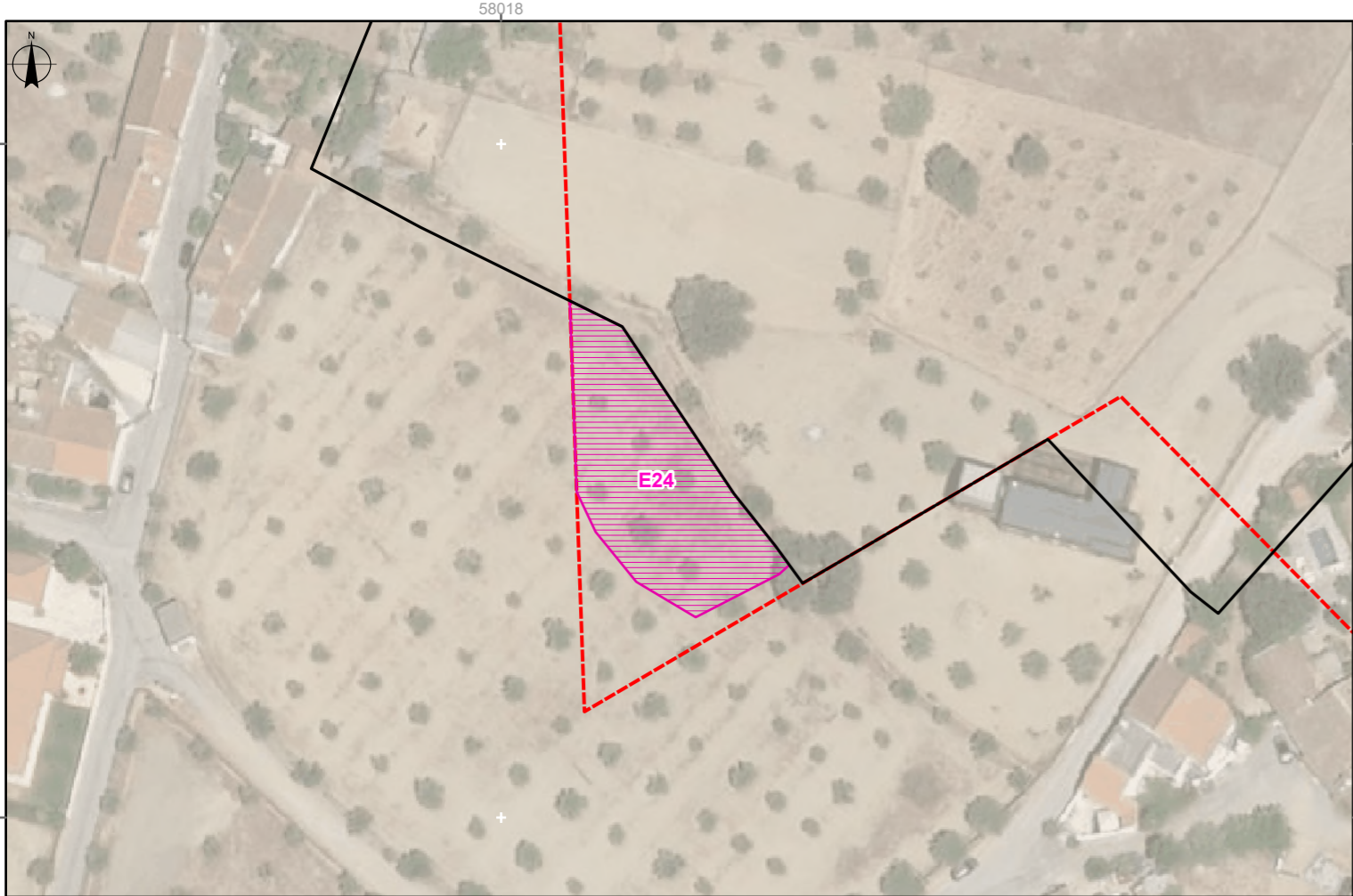
Qualificação Proposta:
Espaço Habitacional

Fundamentação

Área de muito reduzida dimensão que teve por base a delimitação de uma propriedade e respetivo terreno

Ortofoto

Planta de Ordenamento







Reserva Agrícola Nacional Bruta




0 50 m
 EPSG: 3763 (PT-TM06/ETRS89)
 Escala numérica: 1:1 000

Cartografia de Referência para elaboração da Carta Base: 1:10 000 (Extrato) Propriedade: Câmara Municipal de Reguengos de Monsaraz
 Carta Administrativa Oficial de Portugal (CAOP): DGT, 2023
 RAN Bruta: Equipa do Plano

Proposta de Exclusão da Reserva Agrícola Nacional no Município de Reguengos de Monsaraz

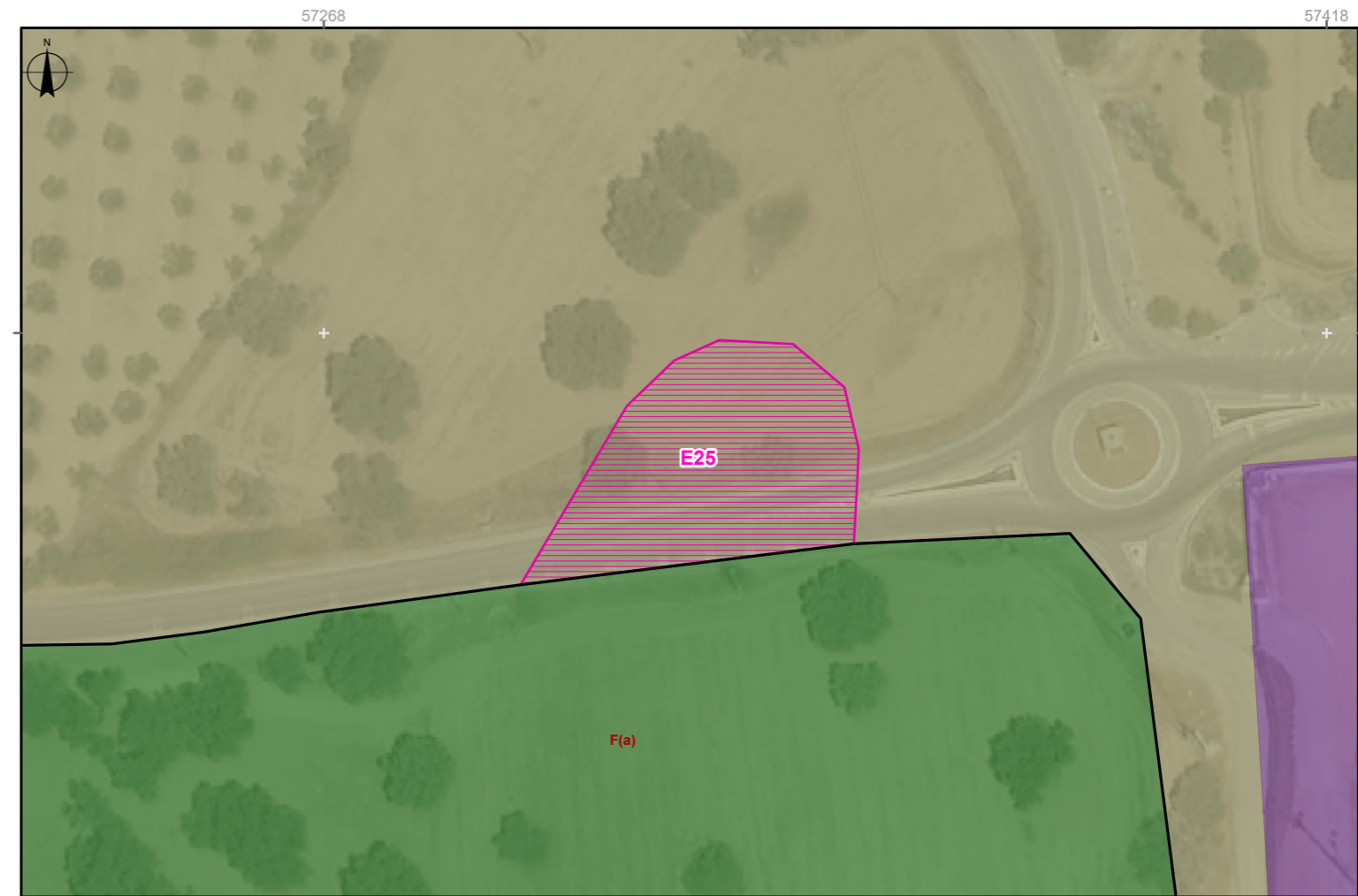
-  Proposta de exclusão da RAN
-  Perímetro urbano (PDM vigor)
- Solo Urbano Proposto**
-  Perímetro urbano
-  Espaço Habitacional

- Solo Rústico Proposto**
-  Espaços Agrícolas A

- Proposta de RAN Bruta**
- 

Nº ordem: E24	Área (m2): 763,5
Perímetro Urbano: Santo António do Baldio	
Freguesia: Corval	
Classificação no PDM em vigor: Solo Rústico	
Qualificação Proposta: Espaço Habitacional	

Fundamentação
 Acerto que confere continuidade do perímetro urbano, podendo proporcionar uma delimitação mais regular











57268 57418
-135592
0 50 m
EPSG: 3763 (PT-TM06/ETRS89)
Escala numérica: 1:1 000

57268 57418
-135592
Cartografia de Referência para elaboração da Carta Base: 1:10 000 (Extrato) Propriedade: Câmara Municipal de Reguengos de Monsaraz
Carta Administrativa Oficial de Portugal (CAOP): DGT, 2023
RAN Bruta: Equipa do Plano

Reserva Agrícola Nacional Bruta

Proposta de Exclusão da Reserva Agrícola Nacional no Município de Reguengos de Monsaraz



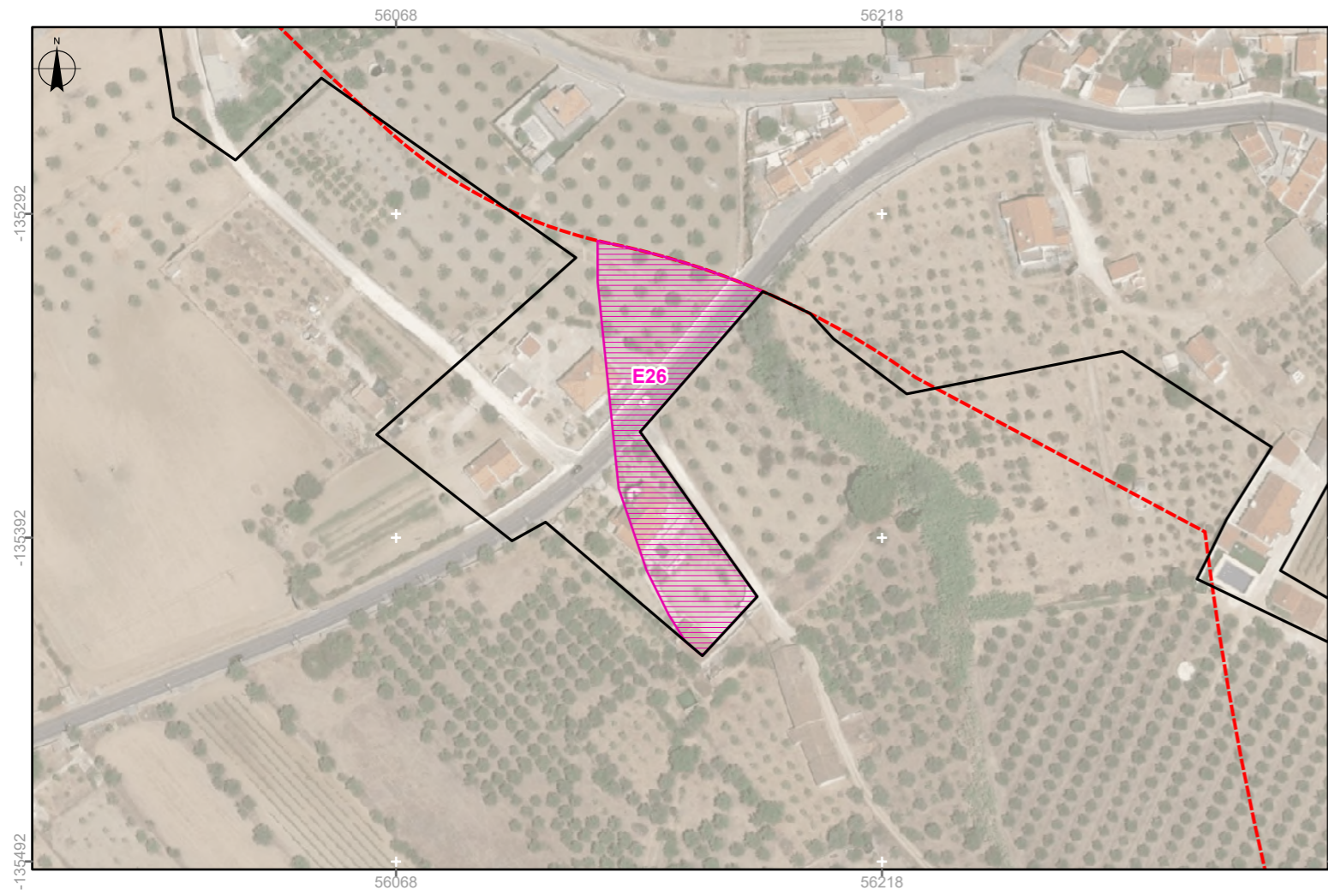
-  Proposta de exclusão da RAN
-  Perímetro urbano (PDM vigor)
- Solo Urbano Proposto**
 -  Perímetro urbano
 -  Espaços de uso especial – Equipamentos
- Espaços Verdes**
 -  Tipo II - Estrutura Ecológica Urbana Secundária
- Solo Rústico Proposto**
 -  Espaços Florestais
 -  Espaços Mistos de Uso Silvícola e Agrícola F(a)
- Proposta de RAN Bruta**
 - 

Nº ordem: E25	Área (m2): 1206,73
Perímetro Urbano: São Pedro do Corval	
Freguesia: Corval	
Classificação no PDM em vigor: Solo Rústico	
Qualificação Proposta: Espaço Verde	

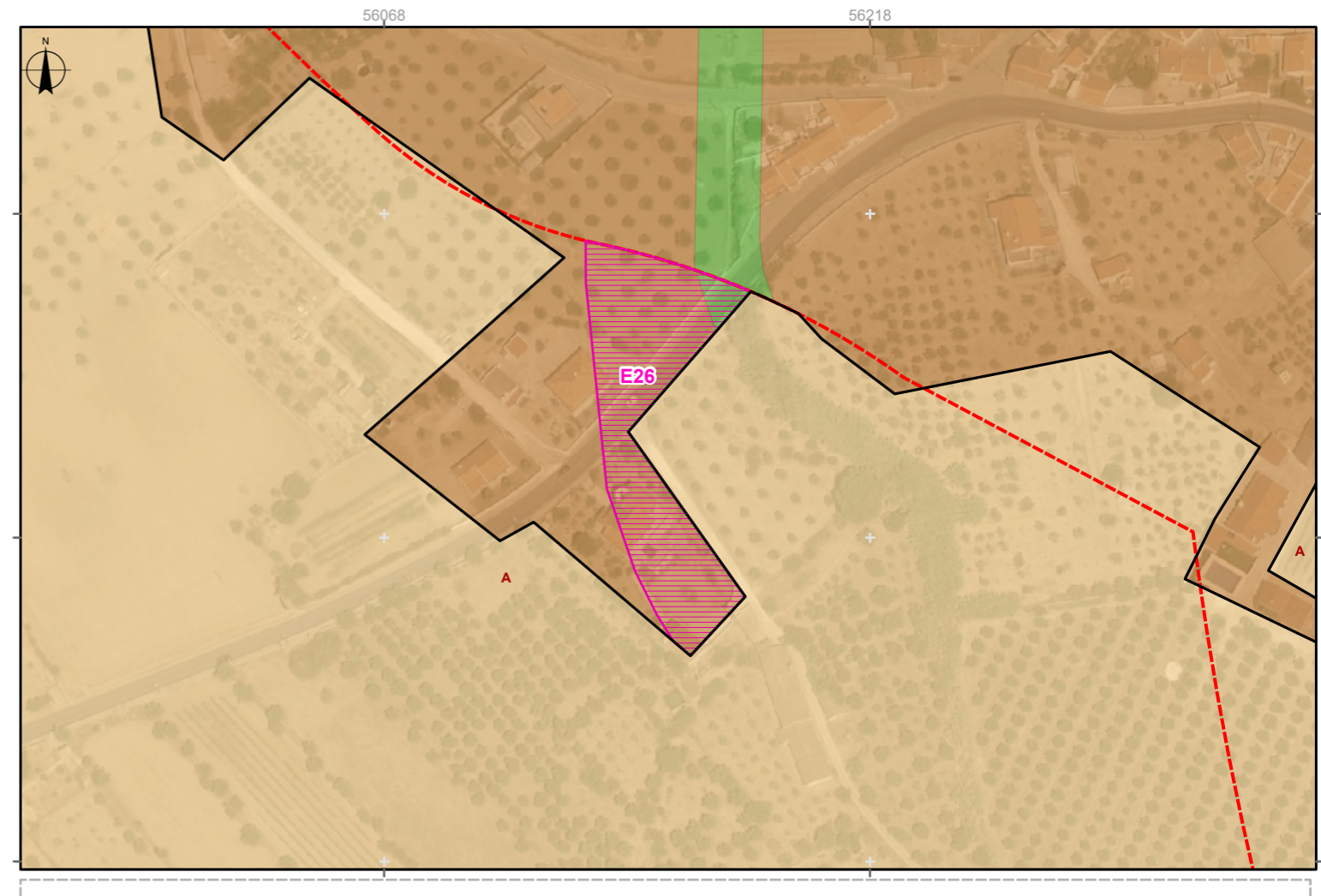
Fundamentação

Acerto que confere continuidade ao perímetro urbano, tendo este aumento como principal propósito, enquadrar o campo de futebol dentro do limite proposto. Com este aumento não é do interesse da CMRM a autorização de novas construções, tendo inclusive qualificado esta área como Espaço Verde tipo II - Estrutura Ecológica Urbana Secundária

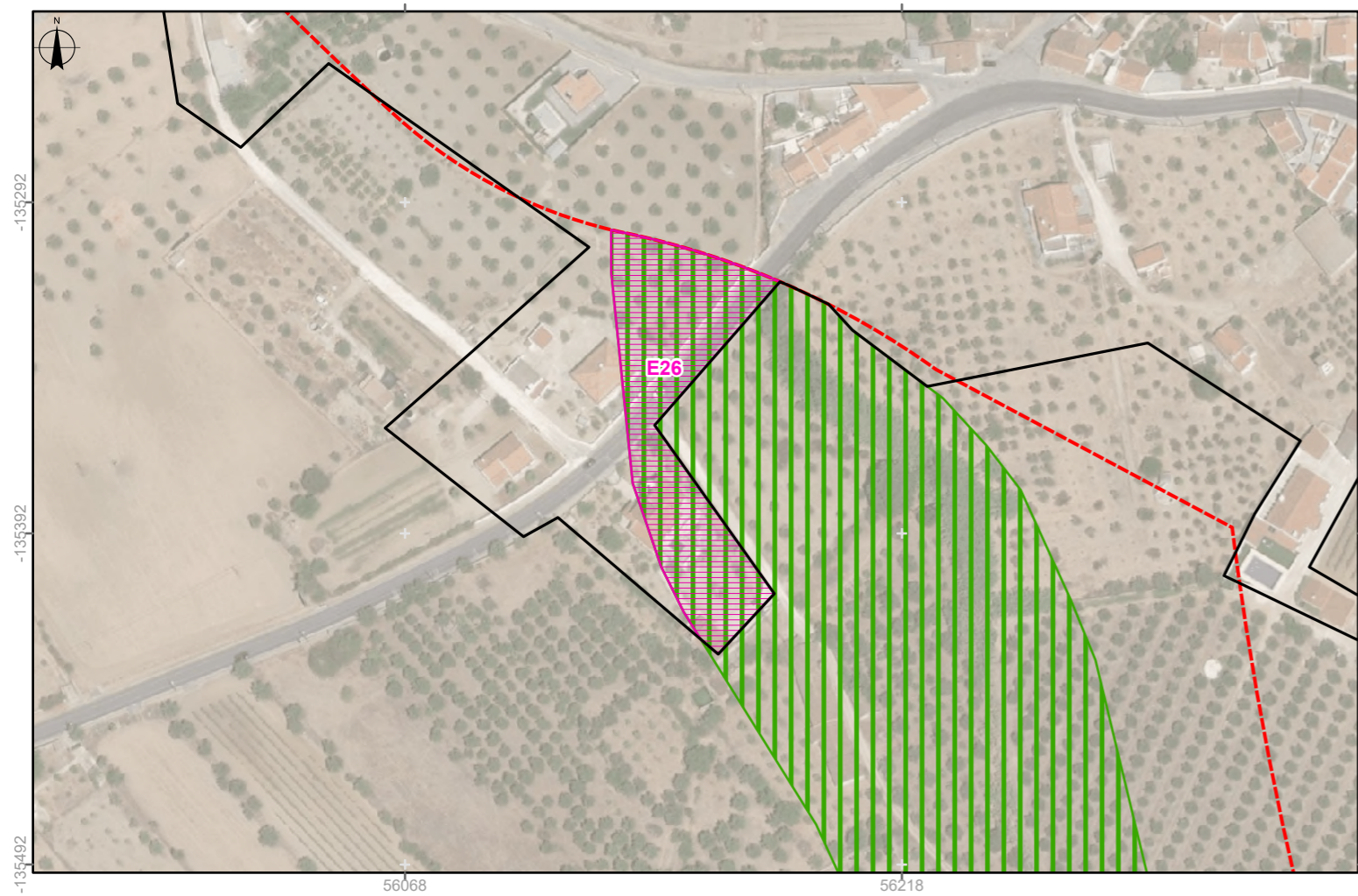
Ortofoto




Planta de Ordenamento



Reserva Agrícola Nacional Bruta









EPSG: 3763 (PT-TM06/ETRS89)
Escala numérica: 1:2 000



Cartografia de Referência para elaboração da Carta Base: 1:10 000 (Extrato) Propriedade: Câmara Municipal de Reguengos de Monsaraz
Carta Administrativa Oficial de Portugal (CAOP): DGT, 2023
RAN Bruta: Equipa do Plano

Proposta de Exclusão da Reserva Agrícola Nacional no Município de Reguengos de Monsaraz

-  Proposta de exclusão da RAN
-  Perímetro urbano (PDM vigor)
- Solo Urbano Proposto**
-  Perímetro urbano
-  Espaço Habitacional
- Espaços Verdes**
-  Tipo I - Estrutura Ecológica Urbana Primária

- Solo Rústico Proposto**
-  Espaços Agrícolas A

- Proposta de RAN Bruta**
- 

Nº ordem: E26 Área (m2): 3100,58

Perímetro Urbano: São Pedro do Corval

Freguesia: Corval

Classificação no PDM em vigor:

Solo Rústico

Qualificação Proposta:

Espaço Habitacional

Fundamentação

Acerto que teve por base a existência de construções legalizadas, conferindo também continuidade ao perímetro urbano