# CARTA EDUCATIVA

Município de Reguengos de Monsaraz

Colaboradores

Agrupamento de Escolas de Reguengos de Monsaraz | Santa casa da Misericórdia de Reguengos de Monsaraz | Fundação Maria Inácia Vogado Perdigão Silva | CLA Reguengos de Monsaraz - Universidade Aberta | Partner Hotel | Conservatório Regional do Alto Alentejo | IEFP - Instituto do Emprego e Formação Profissional | DGEstE - Direção-Geral dos Estabelecimentos Escolares - DSRA

# Carta Educativa do Concelho de Reguengos de Monsaraz | Revisão I

**Maio de 2016**

**Município de Reguengos de Monsaraz**

**Colaboradores**

Agrupamento de Escolas de Reguengos de Monsaraz

Centro Local de Aprendizagem de Reguengos de Monsaraz - Universidade Aberta

Conservatório Regional do Alto Alentejo

DGEstE-DRSA

Fundação Maria Inácia Vogado Perdigão Silva

Instituto do Emprego e Formação Profissional

PartnerHotel

Santa Casa da Misericórdia de Reguengos de Monsaraz

# Ficha Técnica

**Edição**

Município de Reguengos de Monsaraz

Serviço de Educação

Praça da Liberdade, Apartado 6

7201-970 Reguengos de Monsaraz

Telefone: 266 508 040

E-mail: cartaeducativa@cm-reguengos-monsaraz.pt

Página: http://www.cm-reguengos-monsaraz.pt/

**Coordenação**

Joaquina Margalha

Vereadora da Câmara Municipal de Reguengos de Monsaraz

**Equipa Técnica**

- Inês Bento
- Serviços de Educação
- Gabinete de Comunicação e Imagem

**Colaboração**

- Agrupamento de Escolas de Reguengos de Monsaraz
- Santa Casa da Misericórdia de Reguengos de Monsaraz
- Fundação Maria Inácia Vogado Perdigão Silva
- Centro Local de Aprendizagem de Reguengos de Monsaraz - Universidade Aberta
- PartnerHotel
- Conservatório Regional do Alto Alentejo
- Instituto de Emprego e Formação Profissional
- Direção Geral dos Estabelecimentos Escolares - Direção de Serviços da Região Alentejo

Reguengos de Monsaraz, maio de 2016

## Prefácio

### A Educação como prioridade das Políticas Municipais!

É com satisfação que o Município de Reguengos de Monsaraz promove e publica a ***I Revisão da Carta Educativa*** do nosso Concelho.

Assumimos a Educação como uma prioridade das nossas políticas de proximidade e diariamente agimos no sentido de contribuir para a construção de um Concelho educador, valorizando a Escola Pública e contribuindo para uma Sociedade mais inclusiva.

Este documento é fruto do trabalho dos técnicos municipais, bem como dos nossos parceiros de toda a comunidade educativa. **É em parceira, em reflexão conjunta e na partilha de conhecimentos e estratégias que se revê um documento que estrutura a rede educativa concelhia para os próximos anos.**

A **Carta Educativa**, nesta sua versão revista, trata-se de um documento de toda a comunidade educativa e, no fundo, de todos os munícipes, uma vez que, todos temos algum tipo de vínculo à educação.

A educação, no nosso concelho, está em **permanente evolução**: novas instituições de educação pré-escolar iniciaram a sua atividade letiva no nosso concelho; foram executadas obras de requalificação e melhoramento nos edifícios escolares de educação pré-escolar e de 1.º Ciclo do Ensino Básico; medidas educativas de apoio às famílias estão a ser aplicadas, assim como medidas de apoio aos estudantes do ensino superior público.

As medidas e políticas municipais para a educação têm vindo a ser discutidas com os nossos parceiros, com o objetivo de melhor servirem todos os agentes educativos, nunca perdendo de vista o sucesso escolar de todos os nossos

alunos.

Nestes termos, com o presente documento, pretendemos reorganizar a rede educativa do concelho de Reguengos de Monsaraz, refletir acerca da educação, possibilitar a igualdade de acesso ao ensino, bem como o sucesso escolar.

**Com este trabalho de planificação contribuímos, certamente, para dar um pouco mais de conteúdo prático ao conceito de Estado Social, à valorização da Escola Pública e ao incremento dos índices de inclusão social das nossas Comunidades Locais.**

**José Calixto**

**Presidente da Câmara Municipal de Reguengos de Monsaraz**

O Município de Reguengos de Monsaraz entende a Carta Educativa como um documento estruturante na definição de políticas educativas a nível concelhio. De facto, um documento desta natureza permite desenvolver conhecimento consolidado da realidade local e será imprescindível para o planeamento e gestão eficientes dos recursos existentes e para estruturação de políticas educativas que se pretendam implementar.

Por outro lado, e dada a sua abrangência, a sua construção carece de um forte envolvimento dos atores que intervêm nas áreas da educação e da formação. Para o efeito, contámos com o contributo inestimável das estruturas educativas e formativas locais e regionais, públicas, privadas e de solidariedade social, às quais manifestamos publicamente o nosso agradecimento.

A preparação da 2.ª Geração da Carta Educativa do Município de Reguengos de Monsaraz, teve como objetivo rever e atualizar a existente, incluindo novos dados e novas perspetivas. No entanto, e potenciando as sinergias criadas, procurámos, também, criar um modelo inovado que permita a sua rápida atualização e disseminação junto da comunidade educativa e seus agentes.

A metodologia utilizada na sua construção assentou no reforço da parceria existente e num processo de recolha de informação e reflexão conjunta por forma a poderem ser identificados elementos estruturantes na construção de igualdades de acesso e de sucesso à educação e à formação.

O trabalho realizado permitiu-nos definir linhas de orientação essenciais à definição de uma estratégia educativa que terá como pontos-chave:

- A definição conjunta de apoio às famílias e aos restantes agentes educativos;
- A evolução positiva da rede escolar e a definição de prioridades de intervenção;
- O envolvimento da comunidade na concretização da tarefa educativa, agregando à educação as áreas económica, social e cultural;

- A consolidação do princípio de que a educação é um elemento catalisador do desenvolvimento do concelho e de reforço do tecido social.

Por último, breves, mas sentidas palavras de agradecimento aos elementos da equipa técnica do Município, coordenada pela Inês Bento, que ao longo de vários meses desenvolveram o trabalho que agora publicamos. Eles são a prova de que possuímos recursos endógenos capazes de produzirem trabalhos de qualidade, o que nos deixa otimistas em relação ao futuro da educação no nosso concelho.

**Joaquina Margalha**

**Vereadora da Câmara Municipal de Reguengos de Monsaraz**

*A Carta Educativa é, a nível municipal, o instrumento de planeamento e ordenamento prospetivo de edifícios e equipamentos educativos a localizar no concelho, de acordo com as ofertas de educação e formação que seja necessário satisfazer, tendo em vista a melhor utilização dos recursos educativos, no quadro do desenvolvimento demográfico e socioeconómico de cada município.*

(Artº 10º do Decreto-Lei nº 72/2015, de 11 de Maio)

# Índice

Índice de quadros ..... ix

Índice de mapas ..... xii

Índice de gráficos ..... xiii

Índice de fotografias ..... xv

Lista de siglas ..... xvi

Introdução ..... 1

**Secção I - Enquadramento territorial** ..... 4

1. Enquadramento conceptual ..... 4

1.1. Conhecimento produzido no concelho ..... 4

2. Enquadramento territorial e características físicas do concelho ..... 12

2.1 Rede viária e estrutura do povoamento ..... 15

2.2.Transportes escolares ..... 18

3. Enquadramento socioeconómico do concelho ..... 19

3.1. Atividades económicas ..... 19

3.2. Empresas ..... 22

4. Análise demográfica ..... 24

4.1 Evolução da população ..... 24

4.2. Estrutura demográfica ..... 28

4.3. Tipo de dimensão das famílias ..... 32

**Secção II - Enquadramento geral da educação e do ensino** ..... 34

1. Caracterização da oferta e da procura de ensino ..... 35

1.1. Rede educativa do concelho de Reguengos de Monsaraz ..... 35

1.2. Agrupamento escolar ..... 40

1.3. Caracterização dos estabelecimentos de ensino ..... 42

1.3.1. Educação Pré-Escolar e 1.º Ciclo do Ensino Básico ..... 42

1.3.2. 2.º e 3.º Ciclos do Ensino Básico ..... 44

1.3.3. 3.º Ciclo do Ensino Básico e Ensino Secundário ..... 44
1.3.4. Ensino Superior ..... 45
1.3.5. Outras instituições de ensino ..... 46
1.4. Diagnósticos dos estabelecimentos de ensino ao nível estrutural ..... 47
1.5. Evolução da procura ..... 53
1.5.1. Educação Pré-Escolar ..... 53
1.5.2. 1.º Ciclo do Ensino Básico ..... 55
1.5.3. 2.º Ciclo do Ensino Básico ..... 58
1.5.4. 3.º Ciclo do Ensino Básico ..... 60
1.5.5. Ensino Secundário ..... 62
1.5.6. Ensino Superior ..... 63
1.5.7. Outras instituições de ensino ..... 66
1.6. Síntese da evolução da procura ..... 78
1.7. Análise de fluxos ..... 70
1.7.1. Educação Pré-Escolar ..... 70
1.7.2. 1.º Ciclo do Ensino Básico ..... 75
1.7.3. 2.º e 3.º Ciclos do Ensino Básico ..... 78
1.7.4. Ensino Secundário ..... 79
1.8. Análise do número de alunos ..... 81
2. Equipamentos complementares ao ensino ..... 87
3. Diagnóstico ..... 89
3.1. Educação Pré-Escolar ..... 90
3.2. 1.º Ciclo do Ensino Básico ..... 91
3.3. 2.º e 3.º Ciclos do Ensino Básico ..... 92
3.4. 3.º Ciclo do Ensino Básico e Ensino Secundário ..... 93

**Secção III - Políticas Educativas** ..... 94

1. Competências do Município ..... 94

2. Ação Social Escolar ..... 95

2.1. Atividades de Animação e Apoio à Família ..... 96

2.2. Férias Divertidas ..... 99

2.3. Páscoa Ativa ..... 101

2.4. Refeitórios Escolares ..... 102

2.5. Apoio à frequência do ensino superior ..... 105

2.6. Competências parentais ..... 107

2.6.1. Projetos desenvolvidos ..... 108

2.6.2. Projetos futuros ..... 111

**Secção IV - Linhas de orientação educativa** ..... 114

**Secção V - Monitorização** ..... 119

Considerações finais ..... 125

Referências bibliográficas ..... 127

Apêndices ..... 129

Apêndice A ..... 130

Apêndice B ..... 132

Apêndice C ..... 171

Apêndice D ..... 186

Apêndice E ..... 190

Apêndice F ..... 195

Apêndice G ..... 196

Apêndice H ..... 204

Apêndice I ..... 205

# Índice de quadros

Quadro 1 - Atividades desenvolvidas no concelho de Reguengos de Monsaraz ..... 7

Quadro 2 - Cronograma de revisão da Carta Educativa ..... 8

Quadro 3 - Área das freguesias do Concelho de Reguengos de Monsaraz ..... 13

Quadro 4 - População residente com mais de 15 anos ..... 19

Quadro 5 - Taxa de desemprego por sexo, em 2011 ..... 20

Quadro 6 - Taxa de Atividade por sexo, 2011 ..... 20

Quadro 7 - População empregada, segundo a situação na profissão em Reguengos de Monsaraz ..... 21

Quadro 8 - Número de Empresas e Pessoal ao Serviço por Setor de Atividade, 2011/2012 ..... 21

Quadro 9 - Empresas por município da sede, segundo a CAE-REV.3, 2010 ..... 22

Quadro 10 - Volume de Negócios das Empresas por Município da Sede, segundo a CAE-REV.3, 2011 ..... 23

Quadro 11 - População residente por freguesias ..... 25

Quadro 12 - População residente no concelho e área ocupada pelas freguesias ..... 27

Quadro 13 - População residente por grupos etários ..... 29

Quadro 14 - Estrutura etária da população residente ..... 30

Quadro 15 - Indicadores demográficos ..... 31

Quadro 16 - Famílias residentes no concelho de Reguengos de Monsaraz ..... 32

Quadro 17 - Dimensão das famílias ..... 32

Quadro 18 - Nível de instrução e taxa de analfabetismo da população residente, 2001 e 2011 ..... 34

Quadro 19 - Rede Educativa ..... 36

Quadro 20 - Instituições de ensino que integram o AERM ..... 41

Quadro 21 - Instituições de educação pré-escolar e 1.ºCEB do concelho de Reguengos de Monsaraz ..... 42

Quadro 22 - Critérios de classificação ao nível estrutural ..... 47

Quadro 23 - Critérios de classificação ao nível estrutural, por estabelecimento de ensino ..... 52

Quadro 24- Número de alunos de acordo com a localização, setor público ..... 81

Quadro 25 - Número de alunos de acordo com a localização, setor privado/cooperativo ..... 82

Quadro 26 - Número de alunos de acordo com a localização - outros estabelecimentos de ensino ..... 83

Quadro 27 - Número de alunos e turmas ..... 84
Quadro 28 - Indicadores gerais por estabelecimento de ensino, 2015/2016 ..... 85
Quadro 29 - Equipamentos desportivos ..... 88
Quadro 30 - Equipamentos culturais ..... 88
Quadro 31 - Monitorização - secção I ..... 120
Quadro 32 - Monitorização - secção II ..... 121
Quadro 33 - Monitorização - secção III ..... 123
Quadro 34 - Organização do transporte escolar, 2015/2016 ..... 130
Quadro 35 - Caracterização geral do J.I. Caridade ..... 132
Quadro 36- Caracterização geral J.I. e E.B. Perolivas ..... 134
Quadro 37 - Caracterização geral J.I. Reguengos de Monsaraz ..... 136
Quadro 38 - Caracterização geral J.I. e E.B. Outeiro ..... 138
Quadro 39 - Caracterização geral J.I. e E.B. S. Pedro do Corval ..... 141
Quadro 40 - Caracterização geral J.I. S. Marcos do Campo ..... 143
Quadro 41 - Caracterização geral E.B. S. Marcos do Campo ..... 145
Quadro 42 - Caracterização geral J.I. e E.B. Campinho ..... 147
Quadro 43 - Caracterização geral E.B.2 Reguengos de Monsaraz ..... 150
Quadro 44- Caracterização geral, Creche e Aparece ..... 152
Quadro 45 - Caracterização geral, Creche e J.I. SCMRM ..... 154
Quadro 46 - Caracterização geral E.B.1 Reguengos de Monsaraz ..... 156
Quadro 47 - Caracterização geral, Escola Secundária Conde de Monsaraz ..... 158
Quadro 48 - Caracterização geral, UAb - CLA de Reguengos de Monsaraz ..... 160
Quadro 49 - Caracterização geral, PartnerHotel ..... 165
Quadro 50 - Caracterização geral, Conservatório Regional do Alto Alentejo ..... 167
Quadro 51 - Caracterização geral, IEFP ..... 169
Quadro 52 - Evolução do número de alunos - Educação Pré-Escolar ..... 171
Quadro 53 - Evolução do número de alunos - 1.º CEB ..... 174

Quadro 54 - Evolução do número de alunos - 2.º CEB ..... 177

Quadro 55 - Evolução do número de alunos - 3.º CEB ..... 179

Quadro 56 - Evolução do número de alunos - Ensino Secundário ..... 181

Quadro 57 - Evolução do número de alunos - Ensino Superior ..... 183

Quadro 58 - Evolução do número de alunos - Outras instituições de ensino ..... 184

Quadro 59 - Alunos por grau de ensino nos estabelecimentos, 2015/2016 ..... 186

Quadro 60 - Alunos por estabelecimento, segundo o local de residência ..... 188

Quadro 61 - Deslocações dos alunos, por estabelecimento de ensino ..... 189

Quadro 62 - Diagnóstico - Pré-Escolar ..... 190

Quadro 63 - Diagnóstico - 1.º CEB ..... 192

Quadro 64 - Diagnóstico - 2.º e 3.º Ciclos do Ensino Básico ..... 193

Quadro 65 - Diagnóstico - 3.º Ciclo do Ensino Básico e Ensino Secundário ..... 194

Quadro 66 - Pessoal não docente em funções e estabelecido pela rácio ..... 195

Quadro 67- Número de crianças inscritas nas AAAF - J.I. Reguengos de Monsaraz ..... 196

Quadro 68 - Número de crianças inscritas nas AAAF - J.I. Perolivas ..... 196

Quadro 69 - Número de crianças inscritas nas AAAF - J.I. Outeiro ..... 197

Quadro 70 - Número de crianças inscritas nas AAAF - J.I. S. Pedro do Corval ..... 197

Quadro 71 - Número de crianças inscritas nas AAAF - J.I. Caridade ..... 198

Quadro 72 - Número de crianças inscritas nas AAAF - J.I. Campinho ..... 198

Quadro 73 - Número de crianças inscritas nas AAAF - J.I. S. Marcos do Campo ..... 199

Quadro 74- Número de crianças inscritas no Programa Férias Divertidas ..... 200

Quadro 75 - Número de crianças inscritas no Programa Páscoa Ativa ..... 201

Quadro 76 - Refeitórios escolares - custos totais, por escalão, 2012/2013-2014/2015 ..... 202

Quadro 77 - Refeitórios escolares - custos assumidos pelo Município, 2012/2013-2014/2015 ..... 203

Quadro 78- Bolsas de Estudo - Ensino Superior Público ..... 204

Quadro 79- Projeto Ajudar a crescer ..... 205

# Índice de mapas

Mapa 1 - Enquadramento do Município de Reguengos de Monsaraz a nível nacional e regional ..... 12

Mapa 2 - Limites concelhios ..... 13

Mapa 3 - Freguesias do concelho de Reguengos de Monsaraz ..... 14

Mapa 4 - Rede viária do Concelho de Reguengos de Monsaraz ..... 16

Mapa 5 - Distâncias/tempo, por estrada, do concelho de Reguengos de Monsaraz às restantes sedes de concelho do distrito de Évora ..... 17

Mapa 6- Variação populacional do concelho ..... 26

Mapa 7 - Localização dos estabelecimentos de ensino do concelho de Reguengos de Monsaraz ..... 40

# Índice de gráficos

Gráfico 1 - Área das freguesias do Concelho de Reguengos de Monsaraz ..... 15
Gráfico 2 - Variação da população residente ..... 26
Gráfico 3- Número de habitantes em 2011 ..... 27
Gráfico 4 - Área das freguesias em 2011 ..... 28
Gráfico 5 - Estrutura etária da população ..... 31
Gráfico 6 - Alunos matriculados segundo o nível de ensino ..... 35
Gráfico 7- Evolução do número de alunos - Educação Pré-Escolar ..... 53
Gráfico 8 - Variação do número de alunos - Educação Pré-Escolar ..... 54
Gráfico 9 - Evolução do número de alunos - 1.º Ciclo do Ensino Básico ..... 56
Gráfico 10 - Variação do número de alunos - 1.ºCEB ..... 57
Gráfico 11 - Evolução do número de alunos - 2.º CEB ..... 58
Gráfico 12 - Variação do número de alunos - 2.º CEB ..... 59
Gráfico 13 - Evolução do número de alunos - 3.º CEB ..... 60
Gráfico 14 - Variação do número de alunos - 3.º CEB ..... 61
Gráfico 15 - Evolução do número de alunos - Ensino Secundário ..... 62
Gráfico 16 - Variação do número de alunos - Ensino Secundário ..... 63
Gráfico 17 - Evolução do número de alunos - Ensino Superior ..... 64
Gráfico 18 - Variação do número de alunos - Ensino Superior ..... 65
Gráfico 19 - Evolução do número de alunos - Outras instituições de ensino ..... 66
Gráfico 20 - Variação do número de alunos - Outras instituições de ensino ..... 67
Gráfico 21 - Número de alunos por grau e setores de ensino ..... 68
Gráfico 22 - Número de alunos de educação pré-escolar, por setores ..... 69
Gráfico 23 - Análise de fluxos - J.I. Reguengos de Monsaraz ..... 71
Gráfico 24 - Análise de fluxos - J.I. Caridade ..... 71
Gráfico 25 - Análise de fluxos - J.I. Perolivas ..... 72
Gráfico 26 - Análise de fluxos - J.I. Outeiro ..... 73

Gráfico 27 - Análise de fluxos - J.I. S. Pedro do Corval ..... 73
Gráfico 28 - Análise de fluxos - J.I. S. Marcos do Campo ..... 74
Gráfico 29 - Análise de fluxos - J.I. Campinho ..... 74
Gráfico 30 - Análise de fluxos - E.B. 2 Reguengos de Monsaraz ..... 75
Gráfico 31 - Análise de fluxos - E.B. Perolivas ..... 76
Gráfico 32 - Análise de fluxos - E.B. Outeiro ..... 76
Gráfico 33 - Análise de fluxos - E.B. S. Pedro do Corval ..... 77
Gráfico 34 - Análise de fluxos - E.B. S. Marcos do Campo ..... 77
Gráfico 35 - Análise de fluxos - E.B. Campinho ..... 78
Gráfico 36 - Análise de fluxos - E.B. 1 Reguengos de Monsaraz ..... 79
Gráfico 37 - Análise de fluxos - Escola Secundária Conde de Monsaraz ..... 80
Gráfico 38 - Diagnóstico - Educação Pré-Escolar ..... 90
Gráfico 39 - Diagnóstico - 1.º Ciclo do Ensino Básico ..... 91
Gráfico 40 - Número de crianças inscritas nas AAAF, 2008/2009-2015/2016 ..... 97
Gráfico 41 - Número de crianças inscritas nas AAAF - almoço, 2008/2009-2015/2016 ..... 98
Gráfico 42 - Número de crianças inscritas nas AAAF - prolongamento, 2008/2009-2015/2016 ..... 99
Gráfico 43 - Número de crianças inscritas nas Férias Divertidas - 2002/2015 ..... 101
Gráfico 44 - Número de crianças inscritas na Páscoa Ativa - 2008/2015 ..... 102
Gráfico 45 - Refeitórios escolares - custos assumidos pelo Município, 2012/2013-2014/2015 ..... 104
Gráfico 46 - Custos associados à atribuição de bolsas de estudo - Ensino Superior Público ..... 106
Gráfico 47 - Projeto Ajudar a crescer ..... 110

# Índice de fotografias

Fotografia 1 - Jardim de Infância de Caridade ..... 132

Fotografia 2 - Jardim de Infância e Escola Básica de Perolivas ..... 134

Fotografia 3 - Jardim de Infância de Reguengos de Monsaraz ..... 136

Fotografia 4 - Jardim de Infância e Escola Básica de Outeiro ..... 138

Fotografia 5 - Jardim de Infância e Escola Básica de S. Pedro do Corval ..... 141

Fotografia 6 - Jardim de Infância de S. Marcos do Campo ..... 143

Fotografia 7 - Escola Básica de Campo ..... 145

Fotografia 8- Jardim de Infância e Escola Básica de Campinho ..... 147

Fotografia 9- Escola Básica n.º 2 de Reguengos de Monsaraz ..... 150

Fotografia 10- Creche e Aparece ..... 152

Fotografia 11 - Creche e Jardim de Infância da SCMRM ..... 154

Fotografia 12 - Escola Básica n.º 1 de Reguengos de Monsaraz ..... 156

Fotografia 13 - Escola Secundária Conde de Monsaraz ..... 158

Fotografia 14- Universidade Aberta - Centro Local de Aprendizagem de Reguengos de Monsaraz ..... 160

Fotografia 15- PartnerHotel ..... 165

Fotografia 16 - Conservatório Regional do Alto Alentejo ..... 167

Fotografia 17- IEFP ..... 169

## Lista de siglas

**AERM -** Agrupamento de Escolas de Reguengos de Monsaraz

**IEFP -** Instituto de Educação e Formação Profissional

**DGESTE - DRSA -** Direção Geral dos Estabelecimentos Escolares - Direção de Servições da Região Alentejo

**UAAM -** Unidades de Apoio Especializado para a Educação de Alunos com Multideficiência e Surdocegueira Congénita

**PTE -** Plano de Transportes Escolares

**INE -** Instituto Nacional de Estatística

**IPSS -** Instituição Particular de Solidariedade Social

**CEB -** Ciclo do Ensino Básico

**NEE -** Necessidades Educativas Especiais

**CAF -** Componente de Apoio à Família

**AAAF -** Atividades de Animação e Apoio à Família

## Introdução

A Carta Educativa é por nós entendida como um documento estruturante na definição de políticas educativas.

Neste sentido, com a Revisão da Carta Educativa do Concelho de Reguengos de Monsaraz, pretende-se assegurar e adequar a rede educativa concelhia, promover a gestão eficiente dos recursos educativos, rever a rede educativa de acordo com a política urbana do município.

No presente documento reflete-se, analisa-se e projeta-se acerca de todos os estabelecimentos de ensino do concelho, sejam eles públicos, privados ou particulares de solidariedade social; pois, a carta educativa visa uma visão global de todos os estabelecimentos de ensino do concelho, isto é, da rede educativa concelhia.

A revisão da Carta Educativa do Concelho de Reguengos de Monsaraz passou pela atualização de todos os dados relativos à reorganização do território concelhio, bem como à atualização dos dados que respeita à rede educativa do concelho. Para que a atualização dos dados fosse possível, os mesmos foram solicitados às entidades que a seguir se enunciam: Agrupamento de Escolas de Reguengos de Monsaraz (AERM); Creche e Aparece, Santa Casa da Misericórdia de Reguengos de Monsaraz; do IEFP (Instituto de Educação e Formação Profissional) – Centro Regional de Formação de Artesãos; da PartnerHotel – Formação, Consultoria e Projectos para a Indústria Hoteleira, Lda; do Conservatório Regional do Alto Alentejo; bem como da DGEstE-DRSA (Direção Geral dos Estabelecimentos Escolares – Direção de Serviços da Região Alentejo). Depois da devolução dos dados solicitados procedeu-se à análise dos mesmos, para que numa fase posterior pudessem ser tratados.

A par dos referidos aspetos, o documento em questão sofreu alterações ao nível da estrutura. Tais alterações deveram-se ao facto de tentar tornar a Carta Educativa num documento dinâmico, de fácil consulta e também num documento que possa ser facilmente monitorizado sempre que necessário.

O documento foi organizado por secções que se interligam e dão continuidade às anteriores. Em diversas secções existe informação que foi remetida para apêndice, uma vez que a mesma não é essencial para a compreensão do documento, todavia completa-o através de dados mais detalhados. Deste modo, passa-se a explanar a estrutura do documento:

- A secção I designa-se de enquadramento territorial e integra uma breve descrição do conhecimento que tem vindo a ser produzido no concelho de Reguengos de Monsaraz; enquadra o território e as características físicas do concelho, ao nível da rede viária e estrutura do povoamento, bem como dos transportes escolares. Nesta secção procedeu-se também ao enquadramento socioeconómico do concelho, no que respeita às atividades económicas e empresariais. Aqui, consta a análise demográfica, no que concerne à evolução da população, estrutura demográfica e tipo de dimensão das famílias.

- A secção II intitula-se de enquadramento geral da educação e do ensino. É nesta secção que se encontra a caracterização da oferta e da procura de ensino, na qual se aprofundam as questões relacionadas com a rede educativa do concelho, com o agrupamento de escolas, bem como com a caracterização dos estabelecimentos de ensino. Procurou-se, também, realizar um breve diagnóstico dos estabelecimentos de ensino ao nível estrutural; perceber como é que tem sido a evolução da procura nos últimos anos; analisar os fluxos no que respeita à origem dos alunos que frequentam cada um dos estabelecimentos de ensino do AERM; realizar um levantamento dos equipamentos complementares ao ensino existentes no concelho; assim como proceder ao diagnóstico, por ciclos de estudo.

- Políticas educativas foi a designação atribuída à secção III, que aborda as competências do Município de Reguengos de Monsaraz e que explicita a informação alusiva à ação social escolar.

- Na secção IV – Linhas de orientação educativa, procedeu-se à exposição daquelas que são as linhas educativas pelas quais se regem todos aqueles que integram a rede educativa do concelho.

- A última secção designa-se de monitorização e resume a informação que necessita de monitorização, bem como o período indicado para tal.

- O documento termina com as considerações finais, e com as referências bibliográficas que foram utilizadas durante a redação do mesmo.

# Secção I – Enquadramento territorial

## 1. Enquadramento conceptual

Ao longo do primeiro capítulo, denominado de enquadramento conceptual, pretende-se dar a conhecer a evolução demográfica, social, económica e cultural do concelho, assim como enunciar os objetivos definidos na Revisão da Carta Educativa.

No que concerne à pertinência do conhecimento do território, importa referir que é através de um conhecimento profícuo do território e da análise do mesmo que se torna passível proceder a uma análise do potencial educativo possibilitado por esse mesmo território.

### 1.1. Conhecimento produzido no concelho

A Carta Educativa do Concelho de Reguengos de Monsaraz foi realizada no ano de 2006 pela Administração de Municípios do Distrito de Évora, com assessoria técnica da GEOIDEIA – Estudos de Organização do Território e também da PLANARQ – Planeamento e Arquitectura.

Desde dezembro de 2006 até então verificaram-se inúmeras alterações ao nível das características físicas do concelho, dos contextos demográfico e socioeconómico e especialmente no que respeita ao contexto educacional. É, essencialmente, neste âmbito que se procede à Revisão da Carta Educativa do Concelho de Reguengos de Monsaraz. Relativamente às características territoriais do Concelho ressalta-se, a título de exemplo, a reorganização administrativa que resultou na agregação das freguesias de S. Marcos do Campo e de Campinho, denominando-se atualmente União de Freguesias de Campo e Campinho. Quanto aos contextos demográfico e socioeconómico tem sido evidente um decréscimo populacional e também um envelhecimento da população nas freguesias de Campo e Campinho, Corval e Monsaraz, contudo verificou-se um aumento populacional na freguesia de Reguengos de Monsaraz, Sede de Concelho.

Quanto ao contexto educacional destaca-se, em 2009, a inauguração, em Reguengos

de Monsaraz, de um Centro Local de Aprendizagem, parceria da Universidade Aberta com o Município de Reguengos de Monsaraz. Também é de realçar o encerramento de uma Escola Básica no ano letivo 2012/2013, a Escola Básica de Caridade que tinha apenas seis alunos e que após o encerramento da mesma, os alunos foram integrados na Escola Básica n.º 2 de Reguengos de Monsaraz. Em 2013 procedeu-se à reorganização do ensino básico e secundário, pelo que as instituições educativas do Concelho de Reguengos de Monsaraz deixaram de estar vinculadas a um Agrupamento Vertical e passaram a integrar um único agrupamento que inclui todos os estabelecimentos educativos públicos do concelho, e cuja sede é a Escola Secundária Conde de Monsaraz.

O Agrupamento de Escolas de Reguengos de Monsaraz integra, no presente ano letivo, duas Unidades de Apoio Especializado para a Educação de Alunos com Multideficiência e Surdocegueira Congénita (UAAM). A UAAM1 encontra-se implementada na Escola Básica n.º 1 de Reguengos de Monsaraz e é frequentada por alunos do 2.º e 3.º Ciclos do Ensino Básico, bem como por alunos do ensino secundário. A UAAM2 foi implementada na Escola Básica n.º 2 de Reguengos de Monsaraz, no presente ano letivo, e destina-se a alunos que frequentem o 1.º Ciclo do Ensino Básico. Com o intuito de apoiar os alunos com necessidades educativas especiais será criada, num futuro próximo, uma Sala Snoezelen na Escola Básica n.º 1 de Reguengos de Monsaraz, integrada no Projeto "Sala para relaxar e sentir".

Em 2013 foi restaurado o edifício Palácio Rojão e inaugurada, nesse espaço, a Biblioteca Municipal do concelho que apoia a implementação de políticas educativas e culturais, através dos seus espaços e equipamentos de leitura e de exposição, como por exemplo a exposição permanente dedicada às *Artes e Ofícios Tradicionais de Reguengos de Monsaraz*.

A par dos aspetos já referidos, no concelho foram desenvolvidos diversos projetos de cariz educativo, por parte do Agrupamento de Escolas de Reguengos de Monsaraz (antigo Agrupamento Vertical de Escolas de Reguengos de Monsaraz) e do Município de Reguengos de Monsaraz. As referidas entidades contaram com a parceria da Santa Casa da Misericórdia de Reguengos de Monsaraz, da Fundação Maria Inácia Perdigão Silva, da Guarda Nacional Republicana, bem como das sociedades, coletividades e

clubes de seniores concelhios. Os projetos de cariz educativo referidos anteriormente encontram-se enunciados no quadro 2.

Numa fase seguinte serão enunciados os objetivos estabelecidos para a Revisão da Carta Educativa do Concelho de Reguengos de Monsaraz. Tendo por base a Carta Educativa do concelho em análise, publicada em dezembro de 2006, assim como as alterações ocorridas no concelho desde então, foram estipulados os seguintes objetivos que visam concretizar a revisão do referido documento orientador:

- Atualizar os dados relativos ao território, assim como à população presente nesse mesmo território;

- Apresentar a atual oferta educativa do concelho, bem como a atualização de informação relativa a todos os estabelecimentos de ensino que integram o concelho de Reguengos de Monsaraz.

- Refletir acerca das condições físicas das instituições de ensino do concelho, do mobiliário e materiais das mesmas, com vista a responder a possíveis necessidades existentes.

- Dar a conhecer as atividades e projetos desenvolvidos e em desenvolvimento nas escolas e jardins de infância concelhios.

- Prever uma resposta adequada face às necessidades das instituições educativas existentes, por forma a rentabilizar as potencialidades das mesmas.

- Otimizar recursos, serviços e equipamentos escolares.

- Projetar futuras medidas e ações educativas, assim como projetos a desenvolver junto da comunidade escolar.

- Elaborar uma proposta de intervenção devidamente sustentada na rede educativa do concelho, tendo por base uma avaliação da importância de possíveis intervenções a realizar.

Com o intuito de se fazerem cumprir os objetivos anteriormente apresentados, organizou-se o trabalho num cronograma que ilustra todas as fases de revisão da carta

educativa (quadro 1).

| Cronograma do processo de revisão da Carta Educativa do Concelho de Reguengos de Monsaraz | |
|---|---|
| **Data** | **Atividade** |
| agosto de 2015 | Realização do plano estrutural da carta educativa. |
| | Levantamento dos dados necessários. |
| | Contactos com os estabelecimentos de ensino. |
| | Preparação de questionários e respetiva aplicação junto dos estabelecimentos de ensino. |
| | Pesquisa de dados relacionados com a população do concelho. |
| | Início da redação do texto alusivo à caracterização territorial do concelho. |
| setembro de 2015 | Envio dos questionários para os estabelecimentos de ensino. |
| | Visita aos jardins de infância e escolas do agrupamento para fazer um levantamento da sinalética rodoviária existente. |
| | Levantamento de dados relativamente às características físicas gerais dos jardins de infância e escolas do agrupamento. |
| | Levantamento do mobiliário e materiais existentes nas escolas e jardins de infância, assim como da caracterização geral de cada um. |
| | Definição dos objetivos da Revisão da Carta Educativa do Concelho de Reguengos de Monsaraz. |
| outubro de 2015 | Visita às instituições de ensino do Agrupamento de Escolas de Reguengos de Monsaraz, com o intuito de recolher a informação em falta. |
| | Recolha e tratamento de dados dos jardins de infância e escolas do Agrupamento de Escolas de Reguengos de Monsaraz. |
| novembro e dezembro de 2015 | Tratamento dos dados recolhidos junto dos estabelecimentos de ensino do concelho de Reguengos de Monsaraz. |
| janeiro e fevereiro de 2016 | Redação dos textos de análise de cada uma das secções que constituem a revisão do documento em questão. |
| março de 2016 | Revisão do documento. |

**Quadro 1 - Cronograma de revisão da Carta Educativa**

No âmbito educacional, o concelho tem vindo a desenvolver diversas atividades que tocam várias áreas. Com o objetivo de facilitar a leitura, organizaram-se as atividades educativas no quadro que se segue.

| Atividades | | Objetivos | Enquadramento da atividade | Período de duração | Local | Intervenientes |
|---|---|---|---|---|---|---|
| **Centro de Ocupação de Tempos Livres** | **Férias Divertidas** | - Promover um conjunto alargado de atividades relacionadas com a componente física, com a criatividade e também com a educação estética;<br>- Ocupar o tempo livre das crianças;<br>- Promover respostas sociais ajustadas às necessidades das famílias em período de interrupções letivas. | Atividades que envolvem a componente lúdica e física em período de inatividade escolar. Tais atividades envolvem as expressões corporal, plástica e dramática; assim como jogos e atividades aquáticas e desportivas. | De 2002 até à atualidade | Atualmente têm lugar na Biblioteca Municipal, nas Piscinas Municipais Victor Martelo e no Pavilhão Gimnodesportivo Arquitecto Rosado Correia. | Crianças dos seis aos doze anos de idade. |
| | **Páscoa Ativa** | | Atividades que envolvem a componente lúdica e física em período de inatividade escolar. Tais atividades envolvem as expressões corporal, plástica e dramática; assim como jogos e atividades aquática. | De 2010 até à atualidade | Atualmente têm lugar na Biblioteca Municipal e nas Piscinas Municipais Victor Martelo.. | |
| **Projeto** ***Pequenos Leitores, Pequenos Escritores*** | | - Potenciar o gosto pela leitura;<br>- Combater a iliteracia. | No âmbito do PNL e do Dia Mundial do Livro os alunos e professores foram convidados pela BE/CRE a desenvolver o referido projeto, que culminou na publicação de dois livros que compilam diversas histórias ilustradas. | Ano letivo 2008/2009 | Estabelecimentos de ensino do antigo Agrupamento Vertical de Escolas de Reguengos de Monsaraz. | Alunos e professores do 1.º CEB do antigo Agrupamento Vertical de Escolas de Reguengos de Monsaraz. |
| **Programa** ***Regime de Fruta Escolar*** | | - Promover hábitos alimentares saudáveis. | - Disponibilização de fruta a todos os alunos de 1.º CEB do concelho e realização de atividades no âmbito de hábitos alimentares saudáveis nas escolas. | Ano letivo 2009/2010 até à atualidade | Todos os estabelecimentos de ensino públicos de 1.º CEB do concelho. | Alunos do 1.º CEB de todos os estabelecimentos de ensino públicos do concelho. |
| **Projeto** ***Em cante – Músicas do cancioneiro alentejano*** | | - Aproximar as crianças do cante alentejano | Durante as áreas curriculares de expressões, as crianças ensaiaram modas alentejanas e gravaram um CD com oito destas modas. | 2012 | Escola Básica de São Pedro do Corval. | Alunos da Escola Básica de São Pedro do Corval. |

| | | | | | |
|---|---|---|---|---|---|
| **Atividades de Animação e Apoio às Famílias – AAAF (anterior Componente de Apoio às Famílias – CAF)** | Responder às necessidades dos agregados familiares para além do período letivo da educação pré-escolar. | Durante o período letivo, assim como nas interrupções do mesmo, o MRM promove atividades que podem incluir o fornecimento de refeições, o prolongamento de horário e atividades nas interrupções letivas. | De 2008/2009 até à atualidade | Jardins de Infância de Reguengos de Monsaraz. | Crianças do concelho de Reguengos de Monsaraz em idade pré-escolar. |
| **Hora do conto** | - Promover hábitos de leitura. | Leitura de histórias a crianças. | 2014 | Biblioteca Municipal de Reguengos de Monsaraz. | Crianças. |
| **Ateliê de criatividade** | ---------- | Realização de atividades plásticas. | 2014 | Biblioteca Municipal de Reguengos de Monsaraz. | Crianças. |
| **Concurso Criativo - Projeto Solidário *Hora da Fábula*** | - Desenvolver competências ao nível do saber-estar e do saber-ser, assim como princípios de cidadania. | O projeto consistiu num desafio lançado aos grupos de PIEF, a nível nacional, com o intuito de criarem personagens de fábulas, que depois de submetidas a concurso foram doadas às crianças internadas no Hospital do Espírito Santo de Évora. As peças produzidas estiveram ainda expostas na Biblioteca Municipal de Reguengos de Monsaraz. | 2014 | Escola Básica n.º 1 de Reguengos de Monsaraz e Biblioteca Municipal de Reguengos de Monsaraz. | Grupos de PIEF do 2.º CEB de Reguengos de Monsaraz. |
| **Dia Aberto dos Perdigões** | - Promover o interesse pela história e pelo património local. | Atividades relacionadas com a arqueologia: diálogo acerca do local e dos seus antepassados; visita às escavações em curso; descoberta e exploração de artefacto de cerâmica. Visita ao Museu da Torre do Esporão. | Julho de 2014 e 2015 | Perdigões. | Crianças. |

| | | | | | |
|---|---|---|---|---|---|
| **Projeto *Saber Comer*** | - Promover uma alimentação saudável junto de crianças em idade pré-escolar e de 1.º CEB. | Realização de sessões de educação para a saúde alusivas ao tema *Alimentação Saudável*. Também se procedeu à avaliação dos lanches escolares das crianças e foram comunicados, aos pais e encarregados de educação, os resultados. | Ano letivo 2013/2014 | Jardim de Infância e Escola Básica de Reguengos de Monsaraz. | Crianças de pré-escolar e 1.º CEB. |
| **Projeto *O peso das mochilas, as posturas incorretas e as minhas costas*** | - Alertar pais e encarregados de educação, alunos e professores para alguns fatores de risco que têm vindo a ser associados a posturas incorretas e algias vertebrais. | Numa fase inicial foi realizada uma avaliação postural dos alunos e procedeu-se à pesagem dos mesmos. Seguiu-se a observação postural em sala de aula, pesagem das mochilas e distribuição de folhetos informativos. Posteriormente realizaram-se sessões de sensibilização e divulgação dos resultados a professores, pais e encarregados de educação; a sensibilização junto dos pais e encarregados de educação decorreu, também, através da entrega de folhetos informativos aos mesmos. | Ano letivo 2013/2014 | Escolas Básicas n.º 1 e 2 de Reguengos de Monsaraz. | Alunos do 4.º, 5.º e 7.º ano de escolaridade do antigo Agrupamento de Escolas n.º 1 de Reguengos de Monsaraz. |

| | | | | | |
|---|---|---|---|---|---|
| **Projeto *Caminhar, limpar e plantar*** | - Sensibilizar para as questões ambientais. | O projeto consistia em realizar caminhadas em grupo, limpar o lixo que fossem encontrando e plantar árvores. | De 2011 até à atualidade. | Concelho de Reguengos de Monsaraz. | Agrupamento de Escolas de Reguengos de Monsaraz; Santa Casa da Misericórdia de Reguengos de Monsaraz; Atividades de Animação e Apoio às Famílias; Fundação Maria Inácia Perdigão Silva; Guarda Nacional Republicana; Casa de Avós de Motrinos; Grupo Sábados à tarde de São Marcos do Campo; Clube das Artes de Reguengos de Monsaraz; Centro Social e Paroquial Nossa Senhora do Rosário de São Pedro do Corval; Associação de Reformados e Pensionistas de Santo António do Baldio. |
| **Feira do Livro** | Aproximar a população da literatura, promovendo hábitos de leitura. | Decorreram diversas atividades, tais como: venda de livros; provas de vinhos; música; lançamento de livros; sarau poético; espetáculos infantis; teatro infantil; entre outras. | Desde 1996 até à atualidade. | Biblioteca Municipal de Reguengos de Monsaraz. | Toda a população. |
| | Proporcionar, às crianças e jovens, o contacto com livros para a infância.<br>Promover hábitos de leitura junto dos mesmos. | Apresentação da leitura de contos às crianças dos jardins de infância e escolas de 1.º CEB; apresentação de momentos musicais; visita a exposições de trabalhos elaborados pelos alunos de 1.º CEB; tertúlias; declamações; apresentações teatrais. | | | Alunos de todas as escolas do concelho. |

**Quadro 2 - Atividades desenvolvidas no concelho de Reguengos de Monsaraz**

**Fonte: Município de Reguengos de Monsaraz**

## 2. Enquadramento territorial e características físicas do concelho

Ao longo deste segundo capítulo será realizado um enquadramento territorial do concelho e serão evidenciadas as suas principais características físicas.

O concelho de Reguengos de Monsaraz localiza-se na Região do Alentejo (NUT II), mais concretamente no Alentejo Central (NUT III), e integra o distrito de Évora (Mapa 1); sendo confinado a norte pelos concelhos de Alandroal e Redondo, a este pelo concelho de Mourão, a Sul pelos concelhos de Moura e Portel, e a oeste pelos concelhos de Évora e Portel. É limitado a sudoeste por uma vasta extensão do Rio Guadiana que, represado pela Barragem do Alqueva, banha uma extensão de 200 Km (Mapa 2).

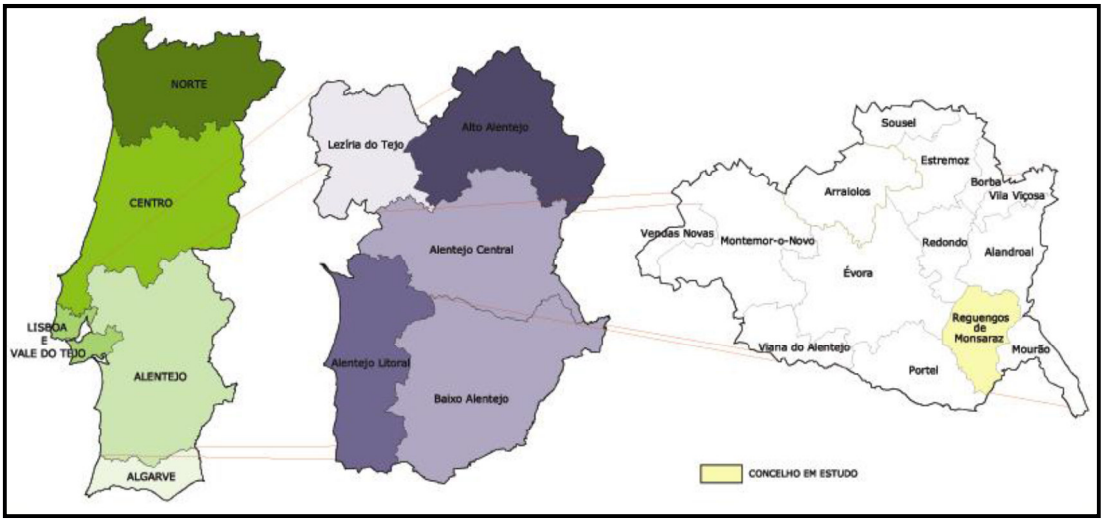


**Mapa 1 - Enquadramento do Município de Reguengos de Monsaraz a nível nacional e regional**

Fonte: Candidatura à Cidade Europeia do Vinho, 2014

**Mapa 2 - Limites concelhios**
**Fonte: Candidatura à Cidade Europeia do Vinho, 2014**

O concelho em questão ocupa uma área aproximada de 461,22 $Km^2$ e apresenta uma densidade populacional de 23,47 habitantes por quilómetro quadrado, sendo a sua população composta por 10828 habitantes. O território concelhio encontra-se dividido em quatro freguesias, sendo estas a União das Freguesias de Campo e Campinho, Monsaraz, Reguengos de Monsaraz e Corval. Inicialmente o concelho era constituído por cinco freguesias, contudo em 2012 foi reorganizado o território e formou-se a União das Freguesias de Campo e Campinho. A informação alusiva à área total do concelho, assim como à área ocupada por cada uma das suas freguesias encontra-se organizada no quadro 3 e ilustrada no mapa 3.

| Freguesia | Área ($km^2$) | Área (%) |
|---|---|---|
| União das Freguesias de Campo e Campinho | 176,52 | 38,2 |
| Monsaraz | 88,5 | 19,1 |
| Reguengos de Monsaraz | 99 | 21,4 |
| Corval | 98,2 | 21,2 |
| **Total do Concelho** | **462,2** | **100** |

**Quadro 3 - Área das freguesias do Concelho de Reguengos de Monsaraz**
Fonte: Site do Município de Reguengos de Monsaraz

O gráfico 1 ilustra a área, em $Km^2$ e em percentagem, das freguesias que integram o concelho de Reguengos de Monsaraz. No referido gráfico os dados já se encontram de acordo com a atual reorganização do território do concelho, isto é, integra a União de Freguesias de Campo e Campinho. Da análise do gráfico conclui-se que a União de Freguesias de Campo e Campinho ocupa maioritariamente a área concelhia, seguida da freguesia sede de concelho, que apresenta uma área similar à ocupada pela freguesia de Corval. Monsaraz é a freguesia que ocupa a menor área concelhia.

**Mapa 3 - Freguesias do concelho de Reguengos de Monsaraz**

Fonte: PDM, 2014

A sede do concelho de Reguengos de Monsaraz localiza-se a cerca de 170 Km de Lisboa, 100 Km de Badajoz e 39 Km da sede do distrito, portanto de Évora. Cidade Europeia do Vinho 2015, sede de concelho e de comarca, situa-se a 210 m de altitude, na margem direita da ribeira do Álamo, afluente do Guadiana.

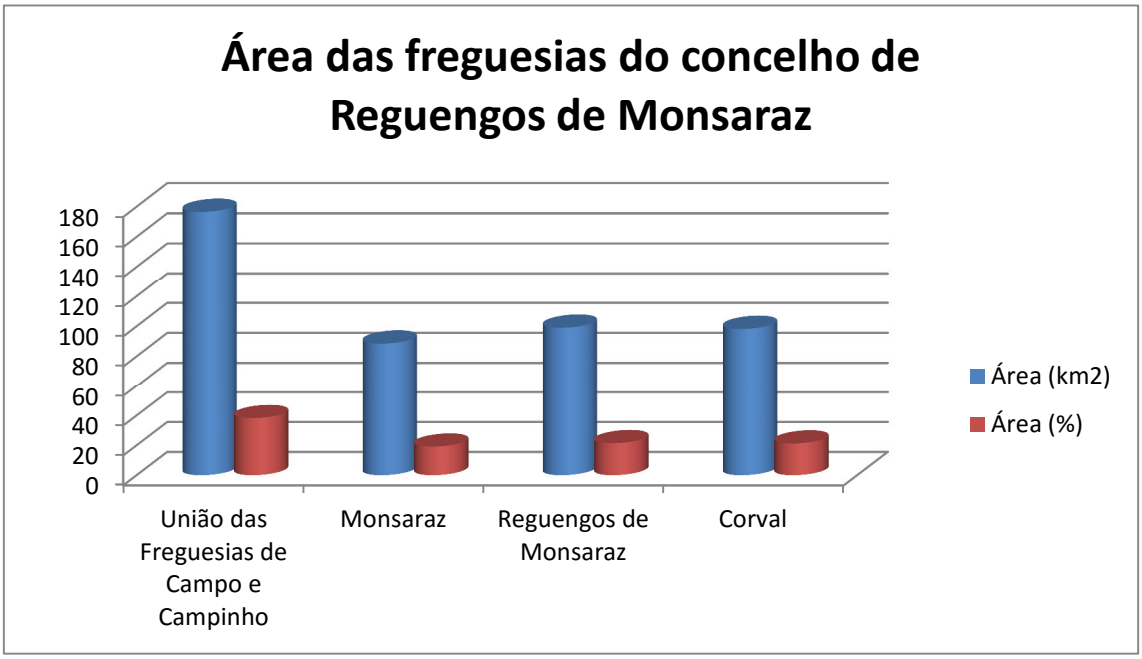


**Gráfico 1 - Área das freguesias do Concelho de Reguengos de Monsaraz**
**Fonte: Site do Município de Reguengos de Monsaraz**

### 2.1. Rede viária e estrutura do povoamento

No que respeita ao acesso rodoviário torna-se pertinente referir que Reguengos de Monsaraz dista 50 Km do IP7. Através da consulta do Relatório de Monitorização da Rede Rodoviária Nacional (2012-2013) constata-se que o concelho em questão é servido pela E.N.256, que o liga ao concelho de Évora e à Vila de Mourão.

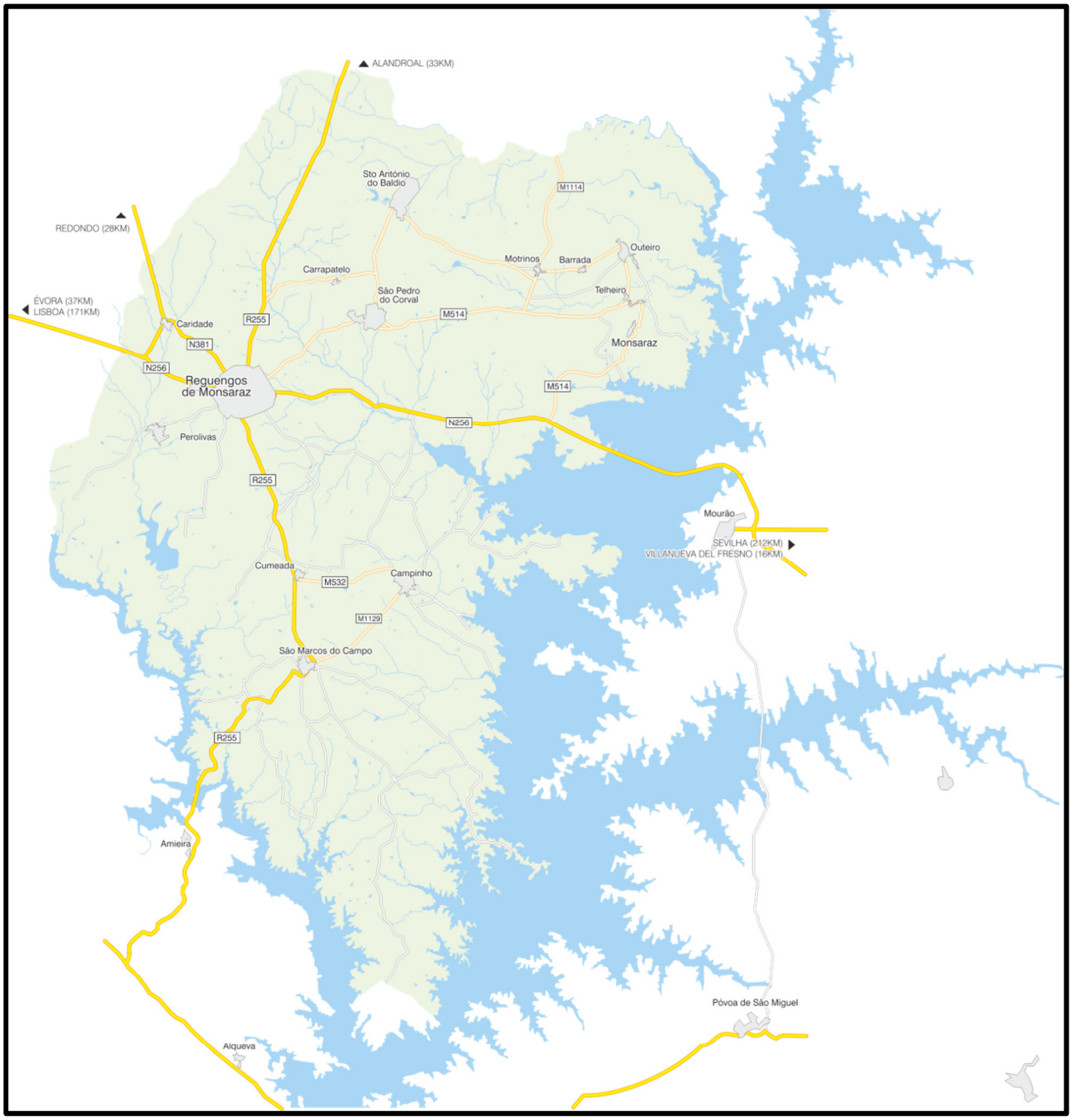


**Mapa 4 - Rede viária do Concelho de Reguengos de Monsaraz**
**Fonte: Município de Reguengos de Monsaraz**

O acesso supra referido, E.N.256, atravessa Reguengos de Monsaraz e constitui-se enquanto um importante eixo viário de acesso a Vendinha, Évora, Mourão e Espanha. Considerando o facto de tal via atravessar o concelho no sentido este-oeste permite-lhe ligar as diversas vias que servem o concelho, tal como é observável no mapa 5.

**Mapa 5 - Distâncias/tempo, por estrada, do concelho de Reguengos de Monsaraz às restantes sedes de concelho do distrito de Évora**
**Fonte: Município de Reguengos de Monsaraz**

A par dos aspetos já explanados, importa ainda referir a relação entre as distâncias e os tempos percorridos, pelas estradas que ligam Reguengos de Monsaraz às restantes sedes de concelho do distrito de Évora. Essa relação encontra-se representada no mapa 5.

No que concerne à distribuição dos estabelecimentos de educação do concelho e à forma como estes são servidos pela rede viária, pode afirmar-se que é seguida a lógica de localização junto da rede urbana, sendo servidos pela rede viária apresentada nas figuras anteriores. O mapa 4 evidencia que os estabelecimentos de educação se situam, maioritariamente, junto da rede viária principal e que dispõem de fáceis acessos.

## 2.2. Transportes escolares

O Município de Reguengos de Monsaraz dispõe de competências no que concerne à efetiva concretização do direito fundamental à educação, nas quais se inclui assegurar o transporte às crianças e jovens no trajeto entre os seus locais de residência e os estabelecimentos de ensino que frequentam, conforme enuncia o *Plano de Transportes Escolares (PTE) – Ano Lectivo 2015/2016* (Município de Reguengos de Monsaraz, 2015). A área concelhia abrange cerca de 474 $Km^2$, é composta por quatro freguesias, e possui um parque escolar constituído por sete jardins de infância, seis escolas de 1.º Ciclo do Ensino Básico, uma Escola de 2.º e 3.º Ciclos do Ensino Básico e uma Escola Secundária cuja oferta educativa é o 3.º Ciclo do Ensino Básico e o ensino secundário.

O artigo 33.º da Lei 75/2013, de 12 de setembro acerva na alínea gg) que a organização e gestão dos transportes escolares são da competência da Câmara Municipal; ideia reforçada no artigo 19.º da Lei n.º 159/99, de 14 de setembro.

O *PTE – Ano Lectivo 2015/2016* (Município de Reguengos de Monsaraz, 2015) refere que o transporte escolar reforça e alarga a política de apoio às famílias na deslocação dos seus educandos para os estabelecimentos de ensino que frequentam, incentivando-os, deste modo, a utilizar transportes coletivos. No referido plano não são contemplados os alunos que frequentam o 1.º Ciclo do Ensino Básico que residam em locais isolados, que necessitem de transporte escolar, e que sejam abrangidos pelo protocolo de cooperação com as juntas de freguesia do concelho. Neste sentido, o PTE engloba 251 alunos que frequentam a Escola Básica n.º 1 e a Escola Secundária Conde de Monsaraz, no ano letivo 2015/2016.

Para além do protocolo com as juntas de freguesia do concelho, importa referir que a Rodoviária do Alentejo é a rede que serve o transporte escolar do concelho em análise.

Torna-se ainda pertinente referir que, no que respeita ao ensino secundário, a grande maioria dos custos relativos ao transporte escolar, cerca de 95%, são assegurados pelo município de Reguengos de Monsaraz e os restantes, cerca de 5%, são assegurados pelos alunos

No que respeita à organização do transporte escolar, este organiza-se por itinerários

aos quais foram atribuídos números. No quadro que se encontra no apêndice A estão organizados os itinerários, os códigos dos mesmos, as localidades, a distância e tempo entre as mesmas e os estabelecimentos de ensino considerados, assim como o número de alunos a transportar.

O referido quadro evidencia que a localidade da qual beneficia de transportes escolares o maior número de alunos é S. Pedro do Corval, e as localidades nas quais não existem alunos a beneficiar do referido serviço são Herdade da Revilheira, Barrada e Monte da Serra. Através da mesma tabela também é possível constatar-se que duzentos e cinquenta e um alunos beneficiam do transporte escolar, distribuídos pelos cinco circuitos existentes. Atualmente, o maior número de alunos a beneficiar dos transportes escolares centra-se no 3.º Ciclo do Ensino Básico lecionado na Escola Básica n.º 1 de Reguengos de Monsaraz.

## 3. Enquadramento socioeconómico do concelho

O enquadramento socioeconómico é de fulcral pertinência, na medida em que a realidade socioeconómica influencia o contexto educativo. Neste sentido será realizado um breve enquadramento socioeconómico do concelho de Reguengos de Monsaraz para que possa ser compreendido, posteriormente, o contexto educativo do concelho em questão.

### 3.1. Atividades económicas

| Unidade geográfica | Ativos | | | Inativos | | |
|---|---|---|---|---|---|---|
| | Total (HM) | H | M | Total (HM) | H | M |
| **Reguengos de Monsaraz** | 4716 | 2565 | 2151 | 4570 | 1882 | 2688 |
| **Alentejo Central** | 76567 | 39975 | 36592 | 68066 | 28757 | 39309 |
| **Portugal** | 5023367 | 2603574 | 2419793 | 3966482 | 1639027 | 2327455 |

**Quadro 4 - População residente com mais de 15 anos**
Fonte: INE, 2014

Em 2014, a população ativa em Reguengos de Monsaraz era superior à população inativa, existindo mais 176 habitantes ativos, quando comparados aos inativos. No que respeita à região na qual o concelho se insere, Alentejo Central, verifica-se um saldo positivo entre a população ativa e inativa de 8501 habitantes. Também Portugal possui um maior número de população ativa, relativamente à população inativa, apresentado o país uma diferença positiva de 1056885 habitantes.

No que respeita a ambos os sexos em atividade ou inatividade, em Reguengos de Monsaraz, constata-se que existem mais homens ativos do que inativos, contudo no que corresponde ao sexo feminino verifica-se a situação contrária, isto é, há mais senhoras em situação de inatividade do que em situação de atividade. Através do quadro 4 é ainda possível verificar que a situação anteriormente descrita também se verifica ao nível do Alentejo Central. Já em Portugal, o número de senhoras em situação de atividade é ligeiramente superior ao número de senhoras que se encontram em situação de inatividade.

| Unidade geográfica | HM (%) | H (%) | M (%) |
|---|---|---|---|
| **Reguengos de Monsaraz** | 13,34 | 12,28 | 14,6 |
| **Alentejo Central** | 11,19 | 10,41 | 12,05 |
| **Alentejo** | 12.83 | 11,92 | 13,86 |

**Quadro 5 - Taxa de desemprego por sexo, em 2011**
Fonte: INE, Censos 2011

Ao observar o quadro acima constata-se que a taxa de desemprego de pessoas do sexo masculino (H), do sexo feminino (M) e de ambos os sexos (HM) apresenta percentagens superiores no concelho de Reguengos de Monsaraz, quando comparada com a taxa de desemprego do Alentejo Central e de toda a região Alentejo. Ao analisar os dados referentes à taxa de desemprego do Alentejo Central e da região Alentejo percebe-se que o Alentejo Central possui uma menor taxa de desemprego do que toda a região Alentejo.

| Unidade geográfica | HM (%) | H (%) | M (%) |
|---|---|---|---|
| **Reguengos de Monsaraz** | 43,55 | 48,63 | 38,73 |

| | | | |
|---|---|---|---|
| **Alentejo Central** | 45,90 | 49,83 | 42,25 |
| **Alentejo** | 45,25 | 49,52 | 41,24 |

**Quadro 6 - Taxa de Atividade por sexo, 2011**
Fonte: INE, Censos 2011

O concelho de Reguengos de Monsaraz apresenta uma taxa de atividade de 43,5%, um pouco abaixo da apresentada para a Região Alentejo. O mesmo concelho, à semelhança da Sub-Região Alentejo e também da Região Alentejo, conta com uma prevalência da taxa de atividade no género masculino (H).

| **Total** | | **Empregador** | **Trabalhador por conta própria** | **Trabalhador familiar não remunerado** | **Trabalhador por conta de outrem** | **Membro ativo de cooperativa** | **Outra situação** |
|---|---|---|---|---|---|---|---|
| **N.º** | 4067 | 429 | 316 | 26 | 3273 | 4 | 38 |
| **%** | 100 | 10,5 | 7,8 | 0,6 | 80,5 | 0,1 | 0,9 |

**Quadro 7 - População empregada, segundo a situação na profissão em Reguengos de Monsaraz**
Fonte: INE, 2012

Através da análise do quadro 7 é possível constatar que de um total de 4067 pessoas residentes no concelho e em situação de emprego, 80,5% correspondem a trabalhadores por conta de outrem. Desses mesmos habitantes, 10,5% são empregadores e 7,8% da população trabalha por conta própria.

De acordo com o INE, o concelho de Reguengos de Monsaraz tem 1353 empresas instaladas, revelando-se como o 4.º Concelho do Alentejo Central com maior número de empresas.

| **Setor** | **TOTAL** | | **Primário** | | **Secundário** | | **Terciário** | |
|---|---|---|---|---|---|---|---|---|
| | **2011** | **2012** | **2011** | **2012** | **2011** | **2012** | **2011** | **2012** |
| **Nº Empresas** | 1481 | 1353 | 481 | 439 | 202 | 184 | 798 | 730 |
| **Pessoal ao Serviço** | 2925 | 2689 | 705 | 646 | 813 | 743 | 1266 | 1255 |

**Quadro 8 - Número de Empresas e Pessoal ao Serviço por Setor de Atividade, 2011/2012**
Fonte: INE, Anuários Estatísticos do Alentejo, 2012 e 2013

De acordo com o quadro que se apresenta acima, constata-se que o maior número de empresas integra o setor terciário, seguindo-se o primário. Em 2012 foi notória a redução tanto das empresas, como dos seus trabalhadores nos três setores considerados. Dados do INE atestam que, em 2012, 98,4% das empresas sediadas no concelho possuíam menos trabalhadores e que 0,3% das empresas tinham entre 50 a 249 trabalhadores.

### 3.2. Empresas

No que respeita ao setor empresarial, no concelho de Reguengos de Monsaraz verifica-se a existência de 1492 empresas, estando a maioria delas integradas do ramo de atividade A (agricultura, produção animal, caça, floresta e pesca), sendo que na Sub-Região Alentejo Central também se verifica que a maioria se centra no mesmo ramo de atividade.

| **Ramo de Atividade** | **Unidade Geográfica** | | |
|---|---|---|---|
| | **Reguengos de Monsaraz (n.º)** | **Alentejo Central (n.º)** | **Portugal (n.º)** |
| A | 456 | 3 214 | 53 654 |
| B | 0 | 62 | 1 321 |
| C | 99 | 1 168 | 74 081 |
| D | 1 | 1 | 730 |
| E | 0 | 18 | 1 069 |
| F | 123 | 1 471 | 106 710 |
| G | 275 | 4 196 | 255 623 |
| H | 22 | 354 | 24 194 |
| I | 134 | 1 727 | 85 205 |
| J | 7 | 127 | 14 522 |
| L | 18 | 296 | 29 019 |
| M | 71 | 1 544 | 118 561 |
| N | 81 | 1837 | 144 441 |
| P | 81 | 1 079 | 64 401 |
| Q | 54 | 1 058 | 81 848 |
| R | 21 | 428 | 28 921 |
| S | 49 | 943 | 59 850 |
| **Total** | **1 492** | **19 523** | **1 144 150** |

**Quadro 9 - Empresas por município da sede, segundo a CAE-REV.3, 2010**
Fonte: INE, I.P. | Anuários Estatísticos da Região Alentejo, 2011

Ainda no que respeita ao setor empresarial, importa que nos detenhamos no volume de negócios das empresas por município da sede, aspeto regulamentado pela Classificação Portuguesa das Actividades Económicas – Rev. 3 (2007). De acordo com o quadro que se segue constata-se que o concelho de Reguengos de Monsaraz apresenta um maior volume de vendas nas indústrias transformadoras e também no comércio grosso a retalho e reparação de veículos automóveis e motociclos. No concelho em análise ramos de atividade como as indústrias extrativas; a eletricidade, gás, vapor de água quente e fria e ar frio; a captação, tratamento e distribuição de água, saneamento e gestão de resíduos e despoluição; as atividades de informação e comunicação; as atividades económicas; a educação; e as atividades artísticas, de espetáculos, desportivas e recreativas não apresentam qualquer expressão. Reguengos de Monsaraz, quando comparado à Sub-Região Alentejo Central encontra-se numa situação um pouco desfavorável no que respeita à não expressão dos referidos ramos de atividade, uma vez que no Alentejo Central só a captação, tratamento e distribuição de água, saneamento e gestão de resíduos e despoluição e a educação não apresentam expressão.

| **Ramo de Atividade** | **Unidade Geográfica** | | |
|---|---|---|---|
| | **Reguengos de Monsaraz (milhares de €)** | **Alentejo Central (milhares de €)** | **Portugal (milhares de €)** |
| A | 12 810 | 255 510 | 5 086 439 |
| B | 0 | 24 595 | 1 185 662 |
| C | 55 241 | 769 288 | 80 979 190 |
| D | --- | 1 | 17 585 439 |
| E | 0 | --- | 3 421 460 |
| F | 10 962 | 134 764 | 29 290 567 |
| G | 54 413 | 973 272 | 127 346 061 |
| H | 2 210 | 80 607 | 18 058 931 |
| I | 6 204 | 117 072 | 9 676 362 |
| J | --- | 38 728 | 12 536 884 |
| L | --- | 24 633 | 4 627 264 |
| M | 1 272 | 55 505 | 11 049 369 |
| N | 1 347 | 32 334 | 10 329 516 |
| P | --- | --- | 1 575 413 |
| Q | 2 690 | 152 975 | 11 210 642 |
| R | --- | 9 892 | 1 640 462 |
| S | 713 | 29 230 | 1 680 800 |

| | | | |
|---|---|---|---|
| **Total** | **151 357** | **2 732 133** | **347 280 462** |

**Quadro 10 - Volume de Negócios das Empresas por Município da Sede, segundo a CAE-REV.3, 2011**
Fonte: INE, I.P. | Anuários Estatísticos da Região Alentejo, 2011

## 4. Análise demográfica

Posteriormente analisar-se-á a demografia do concelho de Reguengos de Monsaraz no que respeita à evolução populacional, à estrutura demográfica e ao tipo e dimensão das famílias que integram o mesmo concelho.

### 4.1. Evolução da população

No que respeita aos aspetos demográficos, o concelho de Reguengos de Monsaraz sofreu um decréscimo entre os anos 2001 e 2011, tal como evidenciam os dados do INE (Instituto Nacional de Estatística), que se encontram organizados no quadro 11. O decréscimo anteriormente mencionado resulta na perda de quinhentos e cinquenta e quatro habitantes no concelho em análise. Tal como ocorreu com o concelho de Reguengos de Monsaraz, também a região no qual o mesmo se insere sofreu um decréscimo populacional (seis mil, oitocentos e vinte e quatro habitantes), assim como o próprio país, cujo decréscimo foi de cento e noventa e nove mil, setecentos e trinta e seis habitantes.

A par do que foi anteriormente referido importa ressaltar que a Freguesia de Reguengos de Monsaraz, sede de concelho, não seguiu esta tendência de decréscimo populacional que se verificou nas restantes freguesias do mesmo concelho. Neste sentido, entre 2001 e 2011, a freguesia de Reguengos de Monsaraz sofreu um acréscimo populacional na ordem dos cento e noventa e um habitantes. As restantes freguesias que integram o concelho têm vindo a registar um acentuado decréscimo populacional, tal como ilustram os dados presentes no quadro 11 e representados no gráfico 2. O mesmo quadro também evidencia que a variação populacional apenas se revelou positiva na Freguesia de Reguengos de Monsaraz, em todas as restantes freguesias do concelho

verifica-se uma variação populacional negativa, entre os anos de 2001 e 2011.

| [1]Unidade geográfica | 2001 | | 2011 | | Variação 2001/2011 |
|---|---|---|---|---|---|
| | Total | % | Total | % | (%) |
| **Campinho** | 917 | 8,1 | 708 | 6,5 | -0,002 |
| **Campo** | 840 | 7,4 | 688 | 6,4 | -0,002 |
| **Corval** | 1578 | 13,9 | 1389 | 12,8 | -0,001 |
| **Monsaraz** | 977 | 8,6 | 782 | 7,2 | -0,002 |
| **Reguengos de Monsaraz** | 7070 | 62,1 | 7261 | 67,1 | 2,7 |
| **Total do concelho** | **11382** | **100,0** | **10828** | **100,0** | **-4,9** |
| **Alentejo Central** | 173646 | ------ | 166822 | ------ | -3,9 |
| **Portugal** | 10356117 | ------ | 10555853 | ------ | 1,9 |

**Quadro 11 - População residente por freguesias**
**Fonte: INE, Censos (2001,2011)**

[1] A União de Freguesias de Campo e Campinho ocorreu em 2012, pelo que no quadro acima serão consideradas cinco freguesias e não quatro, como se verifica atualmente. Tal opção é justificada pelo facto de o referido quadro considerar os dados entre os anos de 2001 e 2011.

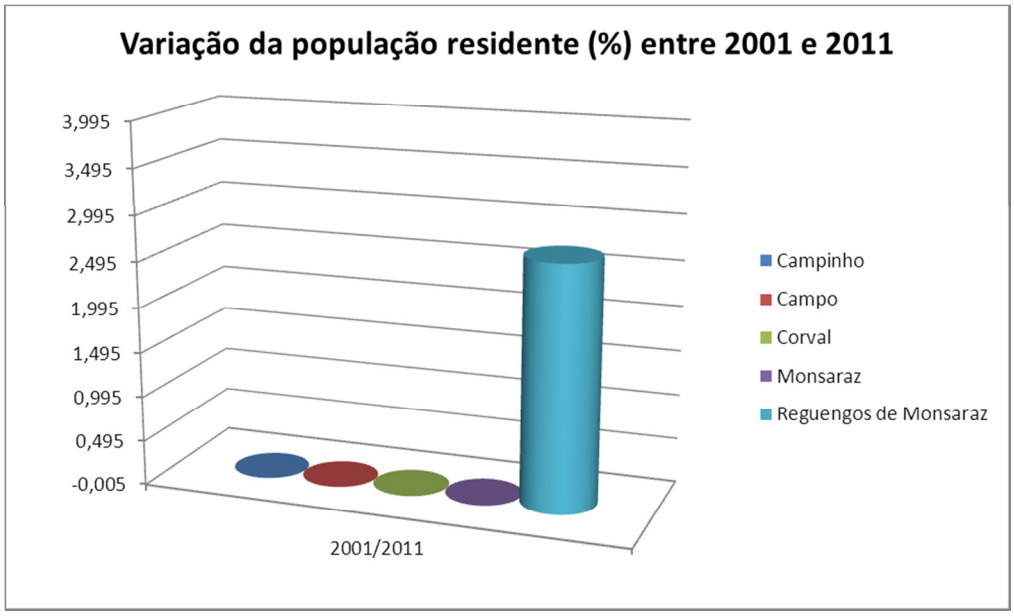


**Gráfico 2 - Variação da população residente**

**Fonte: INE, Censos (2001,2011)**

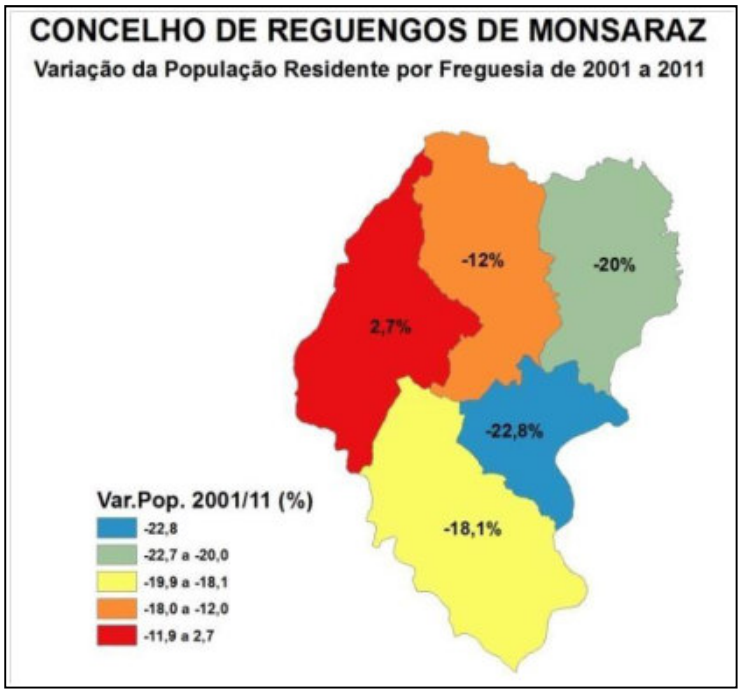


**Mapa 6- Variação populacional do concelho**
**Fonte: INE, Censos 2011**

| População residente no concelho de Reguengos de Monsaraz | | |
|---|---|---|
| **Freguesias** | **População em 2011** | **Área ($Km^2$)** |
| **Campinho** | 708 | 53,64 |
| **Campo** | 688 | 123,75 |
| **Corval** | 1389 | 98,2 |
| **Monsaraz** | 782 | 88,5 |
| **Reguengos de Monsaraz** | 7261 | 99 |
| **Total** | 10828 | 462,22 |

**Quadro 12 - População residente no concelho e área ocupada pelas freguesias**
**Fonte: INE, 2011**

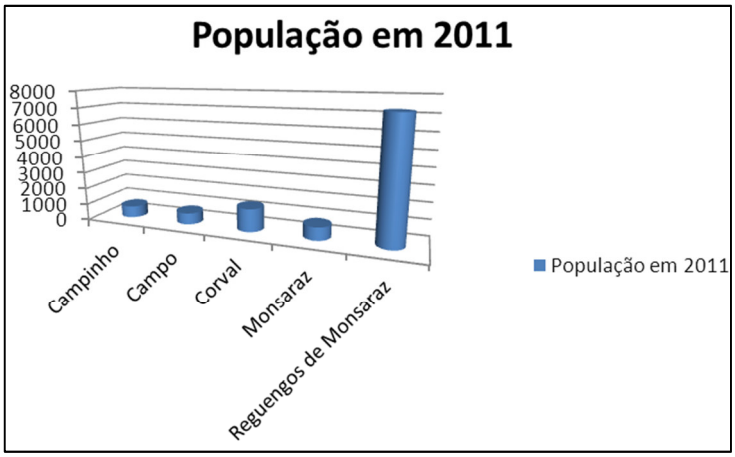


**Gráfico 3- Número de habitantes em 2011**
**Fonte: Site do Município**

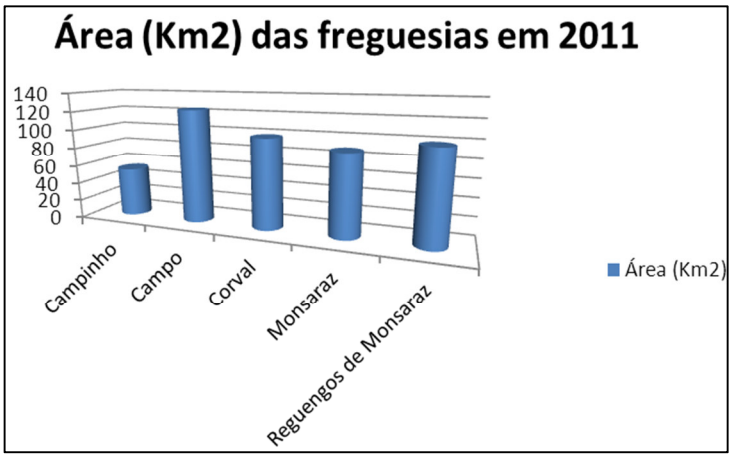


**Gráfico 4 - Área das freguesias em 2011**

Ao analisar o gráfico 3 conclui-se que, em 2011, a freguesia que tinha o maior número de habitantes era Reguengos de Monsaraz, a freguesia sede do concelho que lhe atribui o nome. A esta segue-se Corval e, posteriormente com valores bastante próximos, Monsaraz, Campo e Campinho. Relativamente à área, em $Km^2$, que cada uma das freguesias ocupa pode afirmar-se que Campo era, em 2011, a freguesia que ocupava a maior área concelhia. Corval e Reguengos apresentavam, no mesmo ano, uma área similar, enquanto que Campinho apresentava a menor área concelhia.

### 4.2. Estrutura demográfica

A estrutura etária do concelho de Reguengos de Monsaraz acompanha a tendência nacional, uma vez que a população está envelhecida. Após a análise do quadro 13 verifica-se que a população de Reguengos de Monsaraz está envelhecida devido à diminuição da população jovem e ao aumento da parcela correspondente à população idosa.

| Anos e locais | Grupos etários | | | |
|---|---|---|---|---|
| | 0-14 | 15-24 | 25-64 | 65 e mais |
| **2001** | | | | |
| Reguengos de Monsaraz | 1630 | 1431 | 5600 | 2721 |
| Alentejo Central | 24220 | 22686 | 87858 | 38882 |
| Portugal | 1656602 | 1479587 | 5526435 | 1693493 |
| **2011** | | | | |
| Reguengos de Monsaraz | 1542 | 1109 | 5563 | 2614 |
| Alentejo Central | 22189 | 16562 | 87304 | 40767 |
| Portugal | 1572546 | 1145770 | 5820794 | 2022504 |
| **Variação 2001-2011** | | | | |
| Reguengos de Monsaraz | -5,40 | -22,50 | -0,66 | -3,93 |
| Alentejo Central | -8,39 | -26,99 | -0,63 | 4,85 |
| Portugal | -5,07 | -0,002 | 5,32 | -0,001 |

**Quadro 13 - População residente por grupos etários**
**Fonte: INE, Censos 2001, 2011**

No concelho em questão, à exceção do grupo de maior idade, regista-se uma diminuição percentual, embora estas apresentem dimensões distintas. A variação do grupo etário que corresponde aos 65 e mais anos suplanta todos os valores em termos de variação.

O quadro que se segue centraliza a estrutura demográfica de todo o concelho de Reguengos de Monsaraz, e particulariza a questão no que respeita às freguesias que integram o mesmo. Assim, depreende-se que Campinho e Corval sofreram um decréscimo populacional, aumentando apenas o grupo etário correspondente aos 65 e mais anos. Em Campo verifica-se a mesma situação, à exceção do grupo etário correspondente aos 25-64 anos que também aumentou. Na freguesia de Monsaraz

ocorreu um decréscimo do número de pessoas que integram o grupo etário que corresponde ao intervalo 15-24 anos. Já na freguesia de Reguengos de Monsaraz verificou-se um decréscimo populacional nos grupos etários que correspondem aos seguintes intervalos: 15-24 anos e 65 e mais anos.

| Grupos Etários | Freguesias | | | | | Concelho |
|---|---|---|---|---|---|---|
| | Campinho | Campo | Corval | Monsaraz | Reguengos de Monsaraz | |
| **2001** | | | | | | |
| **0-14** | 14,8 | 12,9 | 12,9 | 10,2 | 15,3 | 14,3 |
| **15-24** | 10,6 | 9,5 | 10,7 | 12,3 | 13,6 | 12,6 |
| **25-64** | 47,9 | 44,5 | 48,2 | 49,3 | 50,1 | 49,2 |
| **65 e mais** | 26,7 | 33,1 | 28,1 | 28,1 | 20,9 | 23,9 |
| **2011** | | | | | | |
| **0-14** | 11,3 | 11,3 | 11,3 | 10,4 | 15,8 | 14,2 |
| **15-24** | 10,5 | 8,3 | 9,5 | 8,3 | 10,8 | 10,2 |
| **25-64** | 44,1 | 46,4 | 47,9 | 51,9 | 53,2 | 51,4 |
| **65 e mais** | 34,2 | 34,0 | 31,2 | 29,4 | 20,3 | 24,1 |

**Quadro 14 - Estrutura etária da população residente**
Fonte: Instituto da Segurança Social, I.P. – Centro Distrital de Évora

De um modo geral, e tal como evidencia o gráfico 14, a população do concelho de Reguengos de Monsaraz apenas se verificou um aumento no grupo etário que tem entre 25 e 64 anos, entre os Censos de 2001 e 2011. O primeiro e últimos grupos etários mantêm-se com igual valor e o grupo etário que engloba as pessoas entre os 15 e os 24

anos apresentou um ligeiro decréscimo.

Neste sentido, e através dos dados apresentados, constata-se que a população do concelho de Reguengos de Monsaraz apresenta uma tendência de decréscimo.

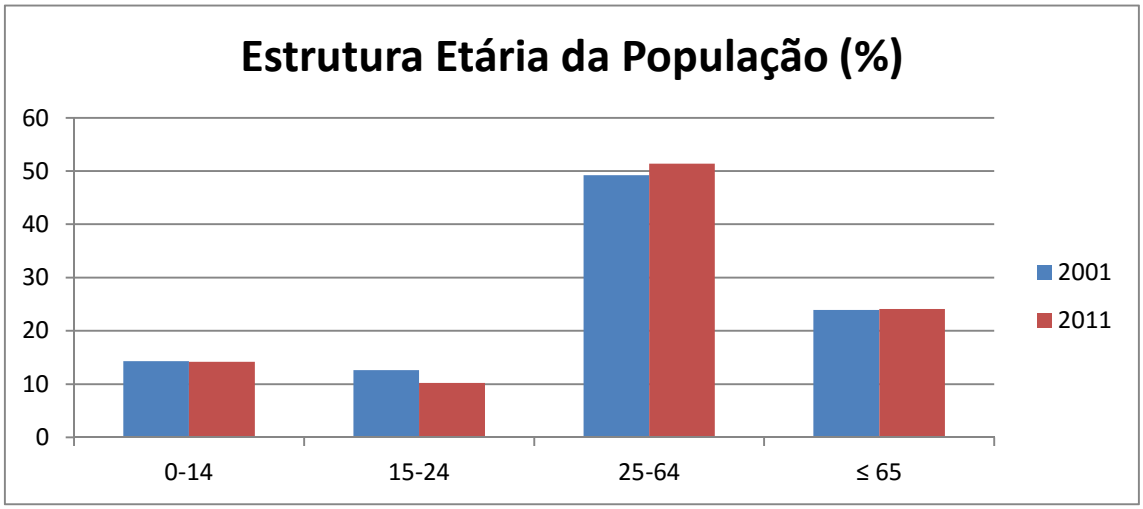


**Gráfico 5 - Estrutura etária da população**
Fonte: INE, Censos 2001, 2011; Instituto da Segurança Social, I.P. – Centro Distrital de Évora

| Indicadores demográficos | Reguengos de Monsaraz | | Alentejo Central | | Portugal | |
|---|---|---|---|---|---|---|
| | 2001 | 2011 | 2001 | 2011 | 2001 | 2011 |
| Taxa bruta de natalidade (‰) | 8,3 | 7,0 | 8,8 | 8,2 | 10,9 | 9,2 |
| Taxa bruta de mortalidade (‰) | 14,7 | 11,7 | 12,5 | 12,2 | 10,2 | 9,7 |
| Índice de envelhecimento (%) | 172,0 | 172,7 | 167,5 | 183,5 | 104,2 | 127,6 |

**Quadro 15 - Indicadores demográficos**
Fonte: INE, Censos 2001, 2011

Através da observação do quadro 15 torna-se possível constatar que entre 2001 e 2011 a taxa de natalidade decresceu, assim como a taxa de mortalidade. Contudo, o índice de envelhecimento aumentou ligeiramente em Portugal, e de forma significativa no Alentejo Central e no concelho de Reguengos de Monsaraz.

Apesar da taxa de mortalidade do concelho apresentar uma diminuição, é de considerar que Reguengos de Monsaraz apresenta ainda um saldo fisiológico negativo (-4,7), na medida em que para que o mesmo fosse positivo, seria necessário que a taxa de natalidade aumentasse.

Através da observação do quadro 15 torna-se ainda possível constatar que Reguengos de Monsaraz se encontra numa situação desfavorável relativamente à zona e ao país ao qual pertence, uma vez que apresenta a taxa de natalidade mais baixa, contudo a taxa de mortalidade mais elevada não é a do concelho em questão, mas sim a da região na qual o mesmo se insere.

### 4.3. Tipo de dimensão das famílias

| Total de famílias clássicas | | | Total de famílias institucionais | | | Total de famílias | | |
|---|---|---|---|---|---|---|---|---|
| **2001** | **2011** | **Variação 2001-2011 (%)** | **2001** | **2011** | **Variação 2001-2011 (%)** | **2001** | **2011** | **Variação 2001-2011 (%)** |
| 4238 | 4173 | -0,0002 | 4 | 9 | 0,0125 | 4242 | 4182 | -0,0001 |

**Quadro 16 - Famílias residentes no concelho de Reguengos de Monsaraz**
Fonte: INE. Censos 2001. 2011

Através da análise do quadro 16 é possível constatar que entre 2001 e 2011 ocorreu um ligeiro decréscimo no que respeita ao total de famílias e também às famílias clássicas, todavia sucedeu um ligeiro acréscimo no que concerne às famílias institucionais.

| Total de famílias clássicas segundo a dimensão | 2001 | 2011 | Variação 2001-2011 (%) |
|---|---|---|---|
| **Com 1 pessoa** | 879 | 892 | 0,01 |
| **Com 2 pessoas** | 1292 | 1377 | 0,07 |

| | | | |
|---|---|---|---|
| **Com 3 pessoas** | 995 | 959 | -0,04 |
| **Com 4 pessoas** | 760 | 718 | -0,06 |
| **Com 5 pessoas** | 212 | 170 | -0,19 |
| **Com 6 pessoas** | 70 | 43 | -0,39 |
| **Com 7 pessoas** | 22 | 8 | -0,64 |
| **Com 8 pessoas** | 5 | 1 | -0,8 |
| **Com 9 ou mais pessoas** | 3 | 4 | 0,33 |

**Quadro 17 - Dimensão das famílias**
Fonte: INE, Censos 2001, 2011

No que concerne à dimensão das famílias e de acordo com o quadro 17 é possível constatar que tanto em 2001 como em 2011 o mais comum foi a existência de famílias constituídas por duas pessoas, seguindo-se a constituição por três pessoas.

Através do mesmo quadro torna-se ainda possível observar que existiu, no mesmo período, um decréscimo acentuado do número de famílias mais alargadas (entre três e oito elementos); contudo verificou-se um ligeiro acréscimo relativamente às famílias com nove ou mais pessoas.

Conclusão ao nível da estrutura demográfica:

A população do concelho de Reguengos de Monsaraz encontra-se envelhecida e com tendência de decréscimo. O saldo fisiológico concelhio é negativo e para que se torne positivo é necessário que a taxa de natalidade aumente.

Verificou-se, também, um decréscimo do número de famílias, todavia aumentou o número de famílias com nove ou mais elementos.

## Secção II – Enquadramento geral da educação e do ensino

No concelho de Reguengos de Monsaraz existem estabelecimentos de ensino públicos que abarcam todos os níveis de ensino, desde a educação pré-escolar até ao ensino superior. No que concerne à rede privada de ensino do concelho, esta abrange a educação pré-escolar, isto é, creche e jardim de infância, bem como o ensino profissional.

| Nível de ensino | Alentejo | | Reguengos de Monsaraz | | | |
|---|---|---|---|---|---|---|
| | 2001 | 2011 | 2001 | | 2011 | |
| | % | % | N.º | % | N.º | % |
| **Sem nenhum nível de ensino** | 25,2 | 12,2 | 3243 | 28,5 | 1323 | 12,2 |
| **Educação pré-escolar** | 1,8 | 2,4 | 212 | 1,9 | 267 | 2,5 |
| **1.º Ciclo do Ensino Básico** | 25,5 | 31,3 | 3029 | 26,6 | 3676 | 34,0 |
| **2.º Ciclo do Ensino Básico** | 9,2 | 9,7 | 1027 | 9,0 | 1112 | 10,3 |
| **3.º Ciclo do Ensino Básico** | 9,0 | 15,5 | 892 | 7,8 | 1578 | 14,6 |
| **Ensino Secundário** | 6,6 | 16,2 | 638 | 5,6 | 1661 | 15,3 |
| **Ensino Superior** | 9,0 | 11,9 | 808 | 7,1 | 1135 | 10,4 |
| **População residente** | 100,0 | 100,0 | 11382 | 100,0 | 10828 | 100,0 |
| **Taxa de analfabetismo** | 14,8 | 9,57 | ---- | 17,1 | ---- | 10,41 |

**Quadro 18 - Nível de instrução e taxa de analfabetismo da população residente, 2001 e 2011**
Fonte: INE, Censos 2001, 2011

Através da comparação do perfil de escolaridade da população do concelho de Reguengos de Monsaraz e da NUTIII, na qual se insere, verifica-se que a população concelhia se encontra, no geral, numa situação razoável. Tal deve-se ao facto de a população concelhia possuir um menor número de habitantes relativamente ao Alentejo e, mesmo assim, só apresentar valores de instrução inferiores no que respeita ao 3.º Ciclo do Ensino Básico, ao ensino secundário e ao ensino superior; também a taxa de analfabetismo do concelho atesta a afirmação anteriormente exposta.

No concelho de Reguengos de Monsaraz, a classe de instrução com maior peso é o 1.º Ciclo do Ensino Básico, correspondendo a 34,0% da população residente. Apesar de a taxa de analfabetismo do concelho ter sofrido uma redução, relativamente aos CENSOS de 2001, ainda representa 10,41% da população residente.

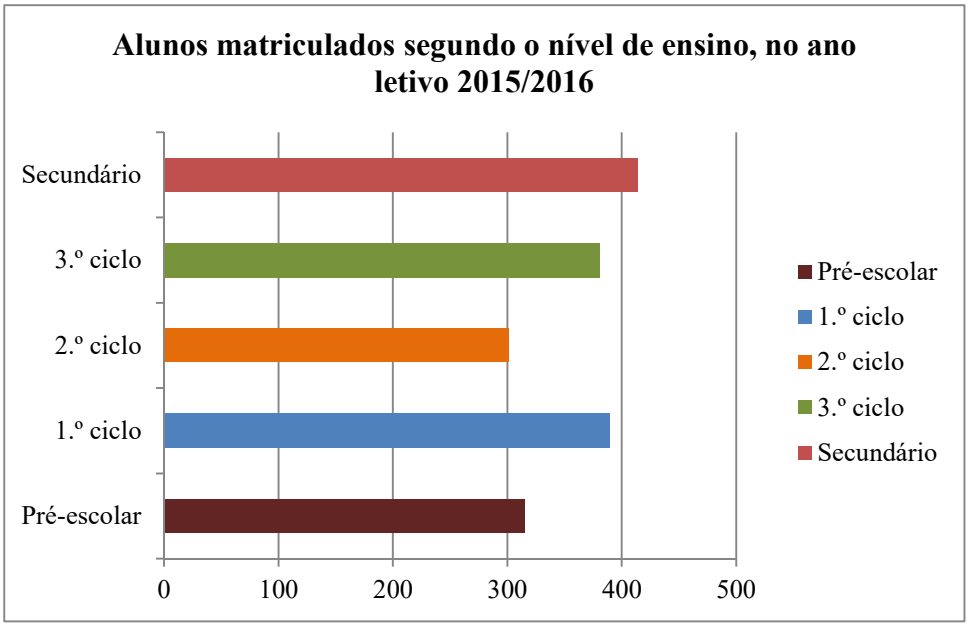


**Gráfico 6 - Alunos matriculados segundo o nível de ensino**
Fonte: Agrupamento de Escolas de Reguengos de Monsaraz

## 1. Caracterização da oferta e da procura de ensino

### 1.1. Rede educativa do concelho de Reguengos de Monsaraz

Do concelho de Reguengos de Monsaraz fazem parte instituições de ensino de diversas naturezas: públicas, Instituições Particulares de Solidariedade Social (IPSS) e também Instituições Sem Fins Lucrativos Equiparadas a Instituições de Utilidade Pública. Neste sentido serão apresentadas em seguida, no quadro 19, as instituições de ensino presentes no concelho.

| Nome do estabelecimento | Código do agrupamento | Código DGPGF | Código DGEEC | Funcionamento | Tutela | Natureza institucional | Grupo |
|---|---|---|---|---|---|---|---|
| **Ensino Público** | | | | | | | |
| **Jardim de Infância de Caridade** | 135604 | 211620 | 711791 | Em funcionamento | Ministério da Educação | Redes dos Ministérios | Público |
| **Jardim de Infância e Escola Básica de Perolivas** | 135604 | 264386 | 711220 | Em funcionamento | Ministério da Educação | Redes dos Ministérios | Público |
| **Jardim de Infância de Reguengos de Monsaraz** | 135604 | 270283 | 711357 | Em funcionamento | Ministério da Educação | Redes dos Ministérios | Público |
| **Jardim de Infância e Escola Básica de Outeiro** | 135604 | 260782 | 711286 | Em funcionamento | Ministério da Educação | Redes dos Ministérios | Público |
| **Jardim de Infância e Escola Básica de São Pedro do Corval** | 135604 | 271913 | 711405 | Em funcionamento | Ministério da Educação | Redes dos Ministérios | Público |
| **Jardim de Infância de Campo** | 135604 | 632740 | 711710 | Em funcionamento | Ministério da Educação | Redes dos Ministérios | Público |

| Nome do estabelecimento | Código do Agrupamento | Código DGPGF | Código DGEEC | Funcionamento | Tutela | Natureza institucional | Grupo |
|---|---|---|---|---|---|---|---|
| **Escola Básica de Campo** | 135604 | 271469 | 711226 | Em funcionamento | Ministério da Educação | Redes dos Ministérios | Público |
| **Jardim de Infância e Escola Básica de Campinho** | 135604 | 606960/ 210663 | 711563/ 711624 | Em funcionamento | Ministério da Educação | Redes dos Ministérios | Público |
| **Escola Básica n.º 2 de Reguengos de Monsaraz** | 135604 | 270283 | 711357 | Em funcionamento | Ministério da Educação | Redes dos Ministérios | Público |
| **Escola Básica n.º 1 de Reguengos de Monsaraz** | 135604 | 346408 | 711254 | Em funcionamento | Ministério da Educação | Redes dos Ministérios | Público |
| **Escola Secundária Conde de Monsaraz** | 135604 | 403635 | 711267 | Em funcionamento | Ministério da Educação | Redes dos Ministérios | Público |
| **Ensino Privado / IPPS's/Associações Sem Fins Lucrativos Equiparadas a Instituições de Utilidade Pública** | | | | | | | |
| **Creche e Jardim de Infância da Santa Casa da Misericórdia** | Não está inserido em Agrupamento | Não se aplica | Não se aplica | Em funcionamento | Ministério do Trabalho e da Solidariedade | IPSS | Privado |
| **Creche e Aparece** | Não está inserido em Agrupamento | Não se aplica | Não se aplica | Em funcionamento | Ministério do Trabalho e da Solidariedade | IPSS | Privado |

| Nome do estabelecimento | Código do Agrupamento | Código DGPGF | Código DGEEC | Funcionamento | Tutela | Natureza institucional | Grupo |
|---|---|---|---|---|---|---|---|
| **PartnerHotel – Formação, Consultoria e Projetos para Serviços Hoteleiros, Lda** | Não está inserido em Agrupamento | Não se aplica | Não se aplica | Em funcionamento | Ministério do Trabalho | Privado | Privado |
| **Conservatório Regional do Alto Alentejo** | Não está inserido em Agrupamento | Não se aplica | Não se aplica | Em funcionamento | Ministério da Educação | Associação Sem Fins Lucrativos Equiparada a Instituição de Utilidade Pública | Privado |
| **Instituto do Emprego e Formação Profissional – Centro Regional de Formação de Artesãos, Escola Profissional** | Não está inserido em Agrupamento | Não se aplica | Não se aplica | Em funcionamento | Ministério do Trabalho e da Solidariedade | Rede dos Ministérios | Público |
| **Universidade Aberta** | Não está inserido em Agrupamento | Não se aplica | Não se aplica | Em funcionamento | Ministério da Educação | Rede dos Ministérios | Público |

**Quadro 19 - Rede Educativa**

A localização dos estabelecimentos de ensino do concelho de Reguengos de Monsaraz, supra referidos, encontra-se ilustrada no mapa que se segue. O referido mapa permite concluir que a grande maioria dos estabelecimentos de ensino do concelho em análise se localiza na freguesia sede de concelho, Reguengos de Monsaraz. É nesta freguesia que se concentra a maior oferta educativa, que vai desde a educação pré-escolar até ao ensino superior, estando também presente o ensino profissional. O facto de a maioria dos estabelecimento de ensino do concelho se encontrar na sede de concelho deve-se ao facto de ser nesta que se concentra o maior número de crianças e jovens. Todavia, nas restantes freguesias também se dispõe de oferta educativa, nomeadamente a educação pré-escolar e o 1.º Ciclo do Ensino Básico; uma vez que a frequência dos restantes níveis de ensino se realiza na freguesia sede de Reguengos de Monsaraz, estando os transportes escolares assegurados para as crianças que assim o desejem e/ou necessitem.

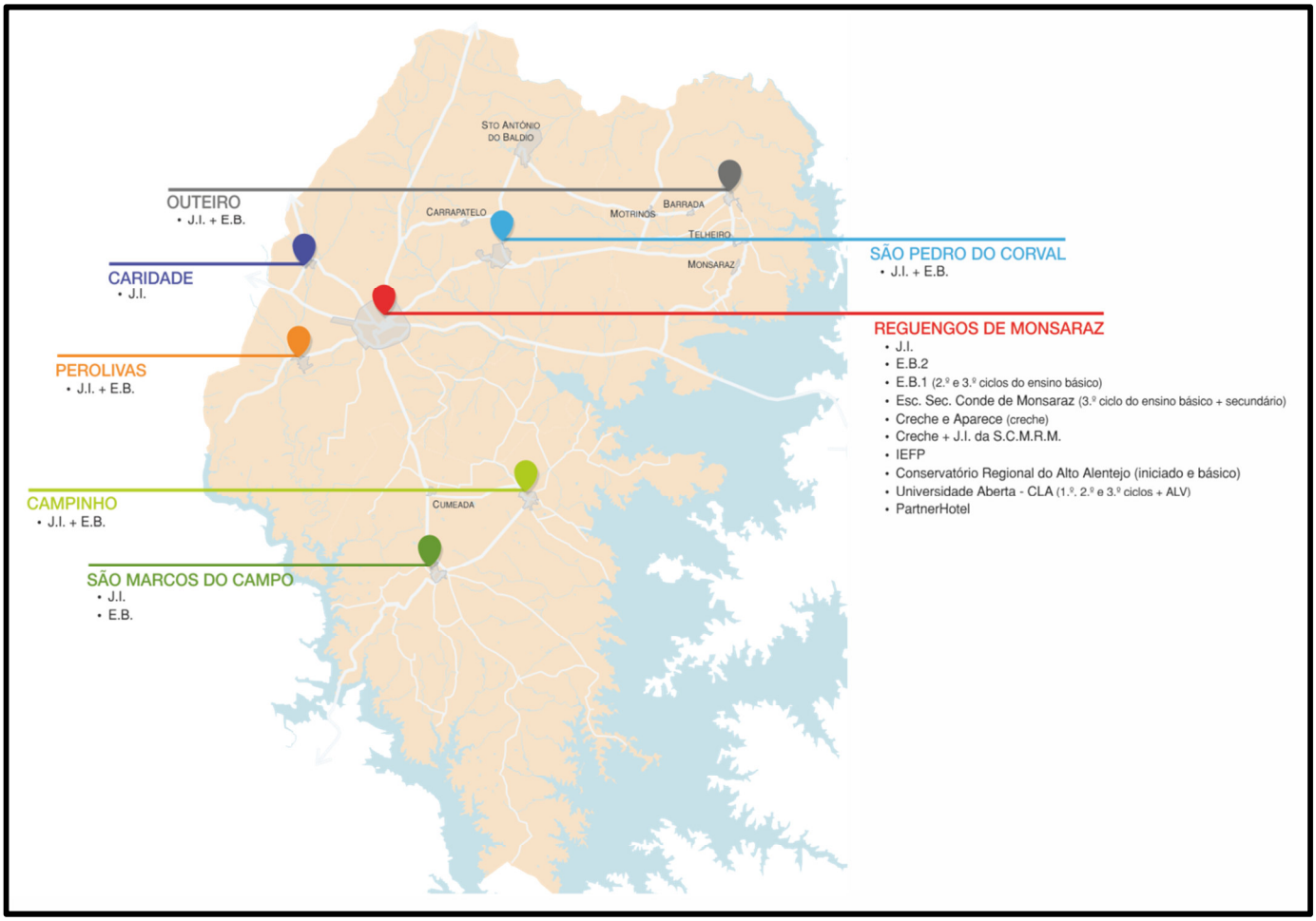


**Mapa 7 - Localização dos estabelecimentos de ensino do concelho de Reguengos de Monsaraz**
**Fonte: Município de Reguengos de Monsaraz**

## 1.2. Agrupamento Escolar

Em 2013, por despacho do Sr. Secretário de Estado do Ensino e da Administração Escolar, através do despacho 1 de Abril de 2013 constituiu uma Unidade Orgânica à qual atribuiu a designação de Agrupamento de Escolas n.º 1 de Reguengos de Monsaraz, com sede na Escola Secundária Conde de Monsaraz. A constituição do agrupamento foi formalizada em Diário da República, através da Portaria n.º 30/2014 de 5 de Fevereiro, ficando o mesmo a designar-se Agrupamento de Escolas de Reguengos de Monsaraz (Concelho Pedagógico, 2014).

Nesta senda, o AERM está homologado com o código 135604 e é constituído pelos estabelecimentos de ensino presentes no quadro 20.

| Estabelecimentos de ensino | Localidade | Freguesia | Níveis de ensino |
|---|---|---|---|
| **Jardim de Infância de Caridade** | Caridade | Reguengos de Monsaraz | Pré-Escolar |
| **Jardim de Infância e Escola Básica de Perolivas** | Perolivas | Reguengos de Monsaraz | Pré-Escolar e 1.º CEB |
| **Jardim de Infância de Reguengos de Monsaraz** | Reguengos de Monsaraz | Reguengos de Monsaraz | Pré-Escolar |
| **Jardim de Infância e Escola Básica de Outeiro** | Outeiro | Monsaraz | Pré-Escolar e 1.º CEB |
| **Jardim de Infância e Escola Básica de São Pedro do Corval** | São Pedro do Corval | Corval | Pré-Escolar e 1.º CEB |
| **Jardim de Infância de Campo** | Campo | União de Freguesias de Campo e Campinho | Pré-Escolar |
| **Escola Básica de Campo** | Campo | União de Freguesias de Campo e Campinho | 1.º CEB |
| **Jardim de Infância e Escola Básica de Campinho** | Campinho | União de Freguesias de Campo e Campinho | Pré-Escolar e 1.º CEB |
| **Escola Básica n.º 2 de Reguengos de Monsaraz** | Reguengos de Monsaraz | Reguengos de Monsaraz | 1.º CEB |
| **Escola Básica n.º 1 de Reguengos de Monsaraz** | Reguengos de Monsaraz | Reguengos de Monsaraz | 2.º e 3.º CEB's |
| **Escola Secundária Conde de Monsaraz** | Reguengos de Monsaraz | Reguengos de Monsaraz | 3.º CEB e Secundário |

**Quadro 20 - Instituições de ensino que integram o AERM**

### 1.3. Caracterização dos estabelecimentos de ensino

A caracterização dos estabelecimentos de ensino do concelho de Reguengos de Monsaraz teve por base a informação disponibilizada pelo Município, os resultados dos questionários aplicados aos estabelecimentos de ensino e, quando a informação se revelou escassa ou inexistente, o reconhecimento local.

A informação acerca da caracterização dos estabelecimentos de ensino organizou-se num conjunto de grelhas, nas quais se procurou sintetizar as diversas categorias de análise, com o intuito de facilitar a leitura dos dados recolhidos. Tais grelhas poderão ser consultadas no apêndice B.

#### 1.3.1. Educação Pré-Escolar e 1.º Ciclo do Ensino Básico

No concelho de Reguengos de Monsaraz existem instituições de educação pré-escolar que integram a rede pública, e por isso se incluem no Agrupamento de Escolas de Reguengos de Monsaraz, mas existem também instituições particulares de solidariedade social que servem tal nível de ensino. No que concerne ao 1.º CEB (Ciclo do Ensino Básico), todas as escolas são públicas e pertencem ao Agrupamento de Escolas de Reguengos de Monsaraz. Assim, no apêndice B - I podem ser consultadas todas as instituições de educação pré-escolar e de 1.º CEB presentes no concelho em análise, assim como as respetivas caracterizações gerais.

No quadro que se segue foram organizadas todas as instituições de educação pré-escolar e 1.º Ciclo do Ensino Básico.

| Instituição | Natureza | Localidade | |
|---|---|---|---|
| **Jardim de Infância de Caridade** | Público | Caridade | Agrupamento de Escolas de Reguengos de Monsaraz |
| **Jardim de Infância e Escola Básica de Perolivas** | Público | Perolivas | |

| | | | |
|---|---|---|---|
| **Jardim de Infância e Escola Básica de Reguengos de Monsaraz** | Público | Reguengos de Monsaraz | |
| **Jardim de Infância e Escola Básica de Outeiro** | Público | Outeiro | |
| **Jardim de Infância e Escola Básica de Corval** | Público | Corval | |
| **Jardim de Infância de Campo** | Público | Campo | |
| **Escola Básica de Campo** | Público | Campo | |
| **Jardim de Infância e Escola Básica de Campinho** | Público | Campinho | |
| **Escola Básica n.º 2 de Reguengos de Monsaraz** | Público | Reguengos de Monsaraz | |
| **Creche e Aparece** | IPSS | Reguengos de Monsaraz | |
| **Creche e Jardim de Infância da Santa Casa da Misericórdia de Reguengos de Monsaraz** | IPSS | Reguengos de Monsaraz | |

**Quadro 21 - Instituições de educação pré-escolar e 1.ºCEB do concelho de Reguengos de Monsaraz**

Através do quadro acima constata-se que no concelho de Reguengos de Monsaraz existem jardins de infância e Escolas de 1.º Ciclo em todas as freguesias do concelho. A rede privada e cooperativa de educação pré-escolar apenas sita na freguesia sede de concelho e engloba duas instituições cuja oferta educativa é creche e jardim de infância.

Num momento seguinte a análise centrar-se-á na caracterização geral das instituições de ensino que integram o Agrupamento de Escolas de Reguengos de Monsaraz. Neste sentido, importa referir que nos últimos anos os Jardins de Infância e Escolas de 1.º CEB de Outeiro, S. Pedro do Corval, Perolivas e Campinho sofreram obras de requalificação pelo que se encontram, no geral, em muito bom estado de conservação. O Jardim de Infância de Reguengos de Monsaraz foi inaugurado em 2010,

sendo bastante recente, e cujo estado de conservação foi classificado como muito bom. O Jardim de Infância de Campo e a Escola Básica da mesma localidade foram as únicas instituições de ensino classificados como razoáveis no que concerne ao estado de conservação dos seus edifícios.

### 1.3.2. 2.º e 3.º Ciclos do Ensino Básico

No concelho de Reguengos de Monsaraz existe uma escola que serve o 2.º e 3.º Ciclos do Ensino Básico. Tal escola designa-se de Escola Básica n.º 1 de Reguengos de Monsaraz e integra o Agrupamento de Escolas de Reguengos de Monsaraz.

A escola em questão apresenta um bom estado no que respeita ao estado de conservação do seu edifício, assim como ao estado dos materiais que a integram. Preenche todos os requisitos no que concerne ao parâmetro da segurança e transportes, à exceção do local próprio para viaturas em espera. Possui instalações desportivas dotadas de elevada qualidade e que servem as diversas modalidades previstas no currículo da educação física.

A caracterização mais pormenorizada da Escola Básica n.º 1 de Reguengos de Monsaraz pode ser consultada no apêndice B – II.

### 1.3.3. 3.º Ciclo do Ensino Básico e Ensino Secundário

O concelho em análise integra uma escola cuja oferta educativa é o 3.º Ciclo do Ensino Básico e o Ensino Secundário, sendo esta a Escola Secundária Conde de Monsaraz. Trata-se da escola sede do Agrupamento de Escolas de Reguengos de Monsaraz.

A referida escola foi requalificada em 2012, pelo que possui um bom estado de conservação ao nível do edifício e do mobiliário que a compõe. É dotada de espaços e

equipamentos que possibilitam uma adequada abordagem de todas as áreas do currículo dos ciclos ministrados pela mesma. Na Escola Secundária Conde de Monsaraz estão assegurados todos os requisitos inseridos no critério segurança e transportes, à exceção do local próprio para viaturas em espera.

No apêndice B - III consta o quadro que organiza, de forma pormenorizada, a informação relativa à caracterização geral da Escola Secundária Conde de Monsaraz.

### 1.3.4. Ensino Superior

No concelho de Reguengos de Monsaraz existe ainda, como oferta educativa, o ensino superior ministrado pela Universidade Aberta, mais concretamente pelo Centro Local de Aprendizagem de Reguengos de Monsaraz. Esta assume-se enquanto a única instituição de ensino superior do concelho.

O Centro Local de Aprendizagem de Reguengos de Monsaraz inclui na sua oferta educativa cursos de 1.º Ciclo – Licenciatura, 2.º Ciclo – Mestrado, 3.º Ciclo – Doutoramento e Aprendizagem ao Longo da Vida.

Ao inquirir a referida instituição de ensino constatou-se que as salas que a integram encontram-se em razoável estado de conservação, todavia o mobiliário existente apresenta boa qualidade. Possui uma biblioteca, contudo não existe na instituição em análise bar ou cantina/refeitório.

Com o intuito de obter uma caracterização mais pormenorizada, os dados fornecidos pela instituição foram organizados num quadro que se encontra no apêndice B – IV.

### 1.3.5. Outras instituições de ensino

Para além das instituições de ensino supra referidas, existem ainda outras três instituições de ensino. São elas a PartnerHotel – Formação, Consultoria e Projectos para a Indústria Hoteleira, Lda; o Conservatório Regional do Alto Alentejo; e o Instituto de Educação e Formação Profissional – Centro Regional de Formação de Artesãos. Todas as referidas instituições de ensino se situam na freguesia de Reguengos de Monsaraz.

Numa fase seguinte abordar-se-á cada uma das instituições de ensino, de forma individual.

A PartnerHotel trata-se de uma entidade formadora, cuja oferta formativa não foi disponibilizada aquando da recolha de informação junto da instituição. De acordo com a informação disponibilizada pela PartnerHotel, esta possui bom estado de conservação do edifício e está capacitada para receber vinte alunos em cada uma das suas quatro salas, o que perfaz um total de sessenta alunos. O estado e conservação das salas, assim como do mobiliário foram também classificados, pela instituição em análise, como apresentando bom estado de conservação.

No apêndice B – V consta o quadro de caracterização geral da PartnerHotel.

Relativamente ao Conservatório Regional do Alto Alentejo importa, primeiramente, referir que se trata de uma instituição cuja oferta educativa se prende com o ensino e aprendizagem da música e, mais concretamente, da iniciação e básico. Os mesmos inquéritos referem também que devido ao facto de o edifício, no qual funciona o Conservatório Regional do Alto Alentejo ser alugado, o mesmo se encontra em mau estado de conservação. No apêndice B – V consta também o quadro de caracterização geral do Conservatório Regional do Alto Alentejo.

Resta, então, realizar uma breve caracterização do IEFP. A oferta educativa do IEFP não foi disponibilizada pelo mesmo, contudo foi-nos reportado que a mesma instituição, assim como os materiais que a integram, se encontram em bom estado de conservação. Tal como ocorreu com as duas últimas instituições anteriormente caracterizadas, o

quadro no qual consta a caracterização pormenorizada do IEFP pode ser consultado no apêndice B – V.

### 1.4. Diagnósticos dos estabelecimentos de ensino ao nível estrutural

| **Critérios por estabelecimento de ensino** | **Escala de classificação** | | | | | | |
|---|---|---|---|---|---|---|---|
| | **Inadequado** | | **Razoável** | | **Bom** | | **Excelente** |
| | **1** | **2** | **3** | **4** | **5** | **6** | **7** |
| **Jardim de Infância de Caridade** | | | | | | | |
| Equipamentos sanitários e de abastecimento | | X | | | | | |
| Adaptação de espaços exteriores | X | | | | | | |
| Mobiliário | | | X | | | | |
| Equipamentos informáticos | | | X | | | | |
| Eficiência energética | | | X | | | | |
| Refeitórios | | | X | | | | |
| Segurança | | X | | | | | |
| **Média** | **2** | | | | | | |
| **Jardim de Infância de Reguengos de Monsaraz** | | | | | | | |
| Equipamentos sanitários e de abastecimento | | | | | X | | |
| Adaptação de espaços exteriores | X | | | | | | |
| Mobiliário | | | | | X | | |
| Equipamentos informáticos | | | | X | | | |
| Eficiência energética | | | | | X | | |
| Refeitórios | Não se aplica | | | | | | |
| Segurança | | | X | | | | |
| **Média** | **4** | | | | | | |
| **Jardim de Infância de Perolivas** | | | | | | | |
| Equipamentos sanitários e de abastecimento | | | X | | | | |
| Adaptação de espaços exteriores | X | | | | | | |
| Mobiliário | | | | X | | | |
| Equipamentos informáticos | | | | X | | | |

| | | | | | | | |
|---|---|---|---|---|---|---|---|
| Eficiência energética | | | | X | | | |
| Refeitórios | | | | | | X | |
| Segurança | | X | | | | | |
| **Média** | **3** | | | | | | |
| **Escola Básica de Perolivas** | | | | | | | |
| Equipamentos sanitários e de abastecimento | | | X | | | | |
| Adaptação de espaços exteriores | X | | | | | | |
| Mobiliário | | | | | X | | |
| Equipamentos informáticos | | | | X | | | |
| Eficiência energética | | | | X | | | |
| Refeitórios | | | | | | X | |
| Segurança | | X | | | | | |
| **Média** | **4** | | | | | | |
| **Jardim de Infância de Outeiro** | | | | | | | |
| Equipamentos sanitários e de abastecimento | | | | | X | | |
| Adaptação de espaços exteriores | X | | | | | | |
| Mobiliário | | | | X | | | |
| Equipamentos informáticos | | | X | | | | |
| Eficiência energética | | | | X | | | |
| Refeitórios | | | | | | X | |
| Segurança | X | | | | | | |
| **Média** | **3** | | | | | | |
| **Escola Básica de Outeiro** | | | | | | | |
| Equipamentos sanitários e de abastecimento | | | | | X | | |
| Adaptação de espaços exteriores | X | | | | | | |
| Mobiliário | | | | | X | | |
| Equipamentos informáticos | | | X | | | | |
| Eficiência energética | | | | X | | | |
| Refeitórios | | | | | | X | |
| Segurança | | X | | | | | |
| **Média** | **4** | | | | | | |
| **Jardim de Infância de S. Pedro do Corval** | | | | | | | |
| Equipamentos sanitários e de | | | | X | | | |

| | | | | | | | |
|---|---|---|---|---|---|---|---|
| abastecimento | | | | | | | |
| Adaptação de espaços exteriores | X | | | | | | |
| Mobiliário | | | | X | | | |
| Equipamentos informáticos | | | X | | | | |
| Eficiência Energética | | | | X | | | |
| Refeitórios | | | | | | X | |
| Segurança | | X | | | | | |
| **Média** | **3** | | | | | | |
| **Escola Básica de S. Pedro do Corval** | | | | | | | |
| Equipamentos sanitários e de abastecimento | | | | X | | | |
| Adaptação de espaços exteriores | X | | | | | | |
| Mobiliário | | | | | X | | |
| Equipamentos informáticos | | | X | | | | |
| Eficiência energética | | | | X | | | |
| Refeitórios | | | | | | X | |
| Segurança | | X | | | | | |
| **Média** | **4** | | | | | | |
| **Jardim de Infância de Campinho** | | | | | | | |
| Equipamentos sanitários e de abastecimento | | X | | | | | |
| Adaptação de espaços exteriores | X | | | | | | |
| Mobiliário | | | | X | | | |
| Equipamentos informáticos | | X | | | | | |
| Eficiência energética | | | | X | | | |
| Refeitórios | | | X | | | | |
| Segurança | | X | | | | | |
| **Média** | **3** | | | | | | |
| **Escola Básica de Campinho** | | | | | | | |
| Equipamentos sanitários e de abastecimento | | X | | | | | |
| Adaptação de espaços exteriores | X | | | | | | |
| Mobiliário | | | | | X | | |
| Equipamentos informáticos | | X | | | | | |
| Eficiência energética | | | | | X | | |

| | | | | | | | |
|---|---|---|---|---|---|---|---|
| Refeitórios | | | X | | | | |
| Segurança | | X | | | | | |
| **Média** | **3** | | | | | | |
| **Jardim de Infância de S. Marcos do Campo** | | | | | | | |
| Equipamentos sanitários e de abastecimento | X | | | | | | |
| Adaptação de espaços exteriores | X | | | | | | |
| Mobiliário | | | | X | | | |
| Equipamentos informáticos | | X | | | | | |
| Eficiência energética | | | | X | | | |
| Refeitórios | Não se aplica | | | | | | |
| Segurança | | X | | | | | |
| **Média** | **2** | | | | | | |
| **Escola Básica de S. Marcos do Campo** | | | | | | | |
| Equipamentos sanitários e de abastecimento | | X | | | | | |
| Adaptação de espaços exteriores | X | | | | | | |
| Mobiliário | | | | | X | | |
| Equipamentos informáticos | | X | | | | | |
| Eficiência energética | | | | X | | | |
| Refeitórios | | | X | | | | |
| Segurança | | X | | | | | |
| **Média** | **3** | | | | | | |
| **Escola Básica n.º 2 de Reguengos de Monsaraz** | | | | | | | |
| Equipamentos sanitários e de abastecimento | | | | X | | | |
| Adaptação de espaços exteriores | X | | | | | | |
| Mobiliário | | | | | | X | |
| Equipamentos informáticos | | | | X | | | |
| Eficiência energética | | | | | X | | |
| Refeitórios | | | | | | X | |
| Segurança | | X | | | | | |
| **Média** | **4** | | | | | | |
| **Escola Básica n.º 1 de Reguengos de Monsaraz** | | | | | | | |
| Equipamentos sanitários e de abastecimento | | | X | | | | |

| | | | | | | | |
|---|---|---|---|---|---|---|---|
| Adaptação de espaços exteriores | Informação indisponível | | | | | | |
| Mobiliário | | | | | X | | |
| Equipamentos informáticos | Informação indisponível | | | | | | |
| Eficiência energética | Informação indisponível | | | | | | |
| Refeitórios | | | | | X | | |
| Segurança | | | X | | | | |
| **Média** | **4** | | | | | | |
| **Média global** | **3** | | | | | | |

**Quadro 22 - Critérios de classificação ao nível estrutural**

Ao analisar o quadro 22 torna-se possível constatar que no Jardim de Infância de Caridade são necessárias intervenções ao nível estrutural em todas as áreas consideradas no referido quadro. No Jardim de Infância de Reguengos de Monsaraz considera-se apenas necessária a intervenção ao nível da adaptação dos espaços exteriores e também da segurança. No Jardim de Infância e na Escola Básica de Perolivas as intervenções prioritárias deverão ser ao nível da adaptação dos espaços exteriores, da segurança, bem como dos equipamentos sanitários e de abastecimento. Relativamente ao Jardim de Infância e à Escola Básica de Outeiro são necessárias intervenções ao nível dos espaços exteriores, da segurança e também dos equipamentos sanitários e de abastecimento. No que concerne ao Jardim de Infância e Escola Básica de S. Pedro do Corval são necessárias intervenções ao nível dos espaços exteriores, da segurança e dos equipamentos informáticos. O Jardim de Infância e a Escola Básica de Campinho carecem de intervenções a quase todos os níveis, uma vez que poucos são os parâmetros classificados como bons. O Jardim de Infância de S. Marcos do Campo não apresenta classificação relativamente ao refeitório, uma vez que não dispõem de tal espaço; e o mesmo necessita de ser intervencionado ao nível dos equipamentos sanitários e de abastecimento, da adaptação dos espaços exteriores, dos equipamentos informáticos e também da segurança. A Escola Básica de S. Marcos do Campo apenas não necessita de intervenção ao nível do mobiliário e da eficiência energética. No que concerne à Escola Básica n.º 2 de Reguengos de Monsaraz, torna-se pertinente realçar que em termos

estruturais apresenta uma boa qualidade, necessitando apenas de algumas intervenções nos espaços exteriores e na segurança. Para terminar, a Escola Básica n.º 1 de Reguengos de Monsaraz não foi avaliada na íntegra, tal como os outros estabelecimentos de ensino, uma vez que apenas algumas das suas estruturas são verdadeiramente conhecidas pelos nossos técnicos, pelo que os mesmos optaram pela não classificação de algumas áreas. Nas áreas das quais se tem conhecimento profícuo realça-se que a referida escola apresenta, na globalidade, uma boa qualidade ao nível estrutural.

| **Critérios** | **Escala de classificação** | | | | | | |
|---|---|---|---|---|---|---|---|
| | **Inadequado** | | **Razoável** | | **Bom** | | **Excelente** |
| | **1** | **2** | **3** | **4** | **5** | **6** | **7** |
| Equipamentos sanitários e de abastecimento | | | X | | | | |
| Adaptação de espaços exteriores | X | | | | | | |
| Mobiliário | | | | X | | | |
| Equipamentos informáticos | | | X | | | | |
| Eficiência energética | | | | X | | | |
| Refeitórios | | | | | X | | |
| Segurança | | X | | | | | |
| **Média** | **3** | | | | | | |

**Quadro 23 - Critérios de classificação ao nível estrutural, por estabelecimento de ensino**

Em termos gerais, e de acordo com as classificações realizadas pelos técnicos municipais competentes, os equipamentos sanitários e de abastecimento revelam-se como a área que mais carece de intervenção, seguindo-se da segurança. A segurança deverá ser seriamente repensada, uma vez que é essencial para todos aqueles que frequentam os estabelecimentos de ensino. Os refeitórios são os equipamentos que melhor foram classificados, apresentando na sua globalidade a classificação de bom.

Importa que se reflita acerca dos quadros anteriormente apresentados e que as intervenções necessárias sejam realizadas.

## 1.5. Evolução da procura

### 1.5.1. Educação Pré-Escolar

O concelho de Reguengos de Monsaraz sofreu diversas alterações no que respeita à educação pré-escolar. No ano letivo 2009/2010 ocorreu o encerramento dos Jardins de Infância n.º 1 e n.º 2 de Reguengos de Monsaraz, que integravam a rede pública de educação pré-escolar do concelho. No mesmo ano letivo, a Creche e Aparece deu início à sua atividade letiva, apresentando como oferta educativa a creche. No ano letivo seguinte, 2010/2011, foi inaugurado o Jardim de Infância de Reguengos de Monsaraz, que integra o parque escolar.

No geral dos estabelecimentos de educação pré-escolar do concelho verificou-se uma tendência crescente do número de alunos que frequentam estabelecimentos de ensino da referida natureza, entre o ano letivo 2005/2006 e o ano letivo 2009/2010. Por outro lado, entre o ano letivo 2010/2011 e 2012/2013 verificou-se um decréscimo do número de alunos, voltando o mesmo a registar um acréscimo no ano letivo seguinte e registando novamente decréscimo entre 2014/2015 e 2015/2016.

No gráfico seguinte ilustram-se os factos anteriormente enunciados.

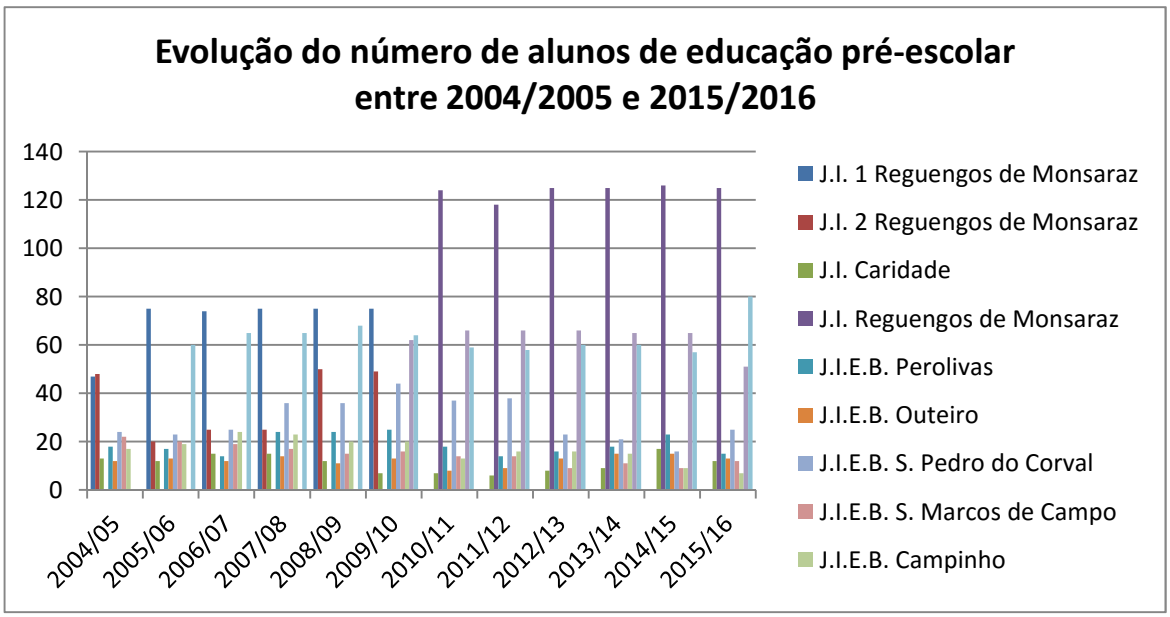


**Gráfico 7- Evolução do número de alunos - Educação Pré-Escolar**
**Fonte: Inquéritos realizados aos estabelecimentos de ensino**

Como já havia sido referido noutro lugar, dois jardins de infância (Jardins de Infância n.º 1 e n.º 2 de Reguengos de Monsaraz) da rede pública encerraram, pelo que a partir do ano letivo 2004/2005 deixamos de ter dados respeitantes aos mesmos. Constata-se, ainda, que existe um maior número de alunos que frequentam os estabelecimentos de educação pré-escolar da rede pública, comparativamente ao número de alunos que frequenta a educação pré-escolar na rede privada e cooperativa.

O gráfico que se segue alude para a variação de alunos que frequentaram a educação pré-escolar entre os anos letivos 2004/2005 e 2015/2016, ilustrando de forma mais clara a tabela acima, assim como o que foi inicialmente escrito acerca da evolução do número de alunos matriculados na educação pré-escolar.

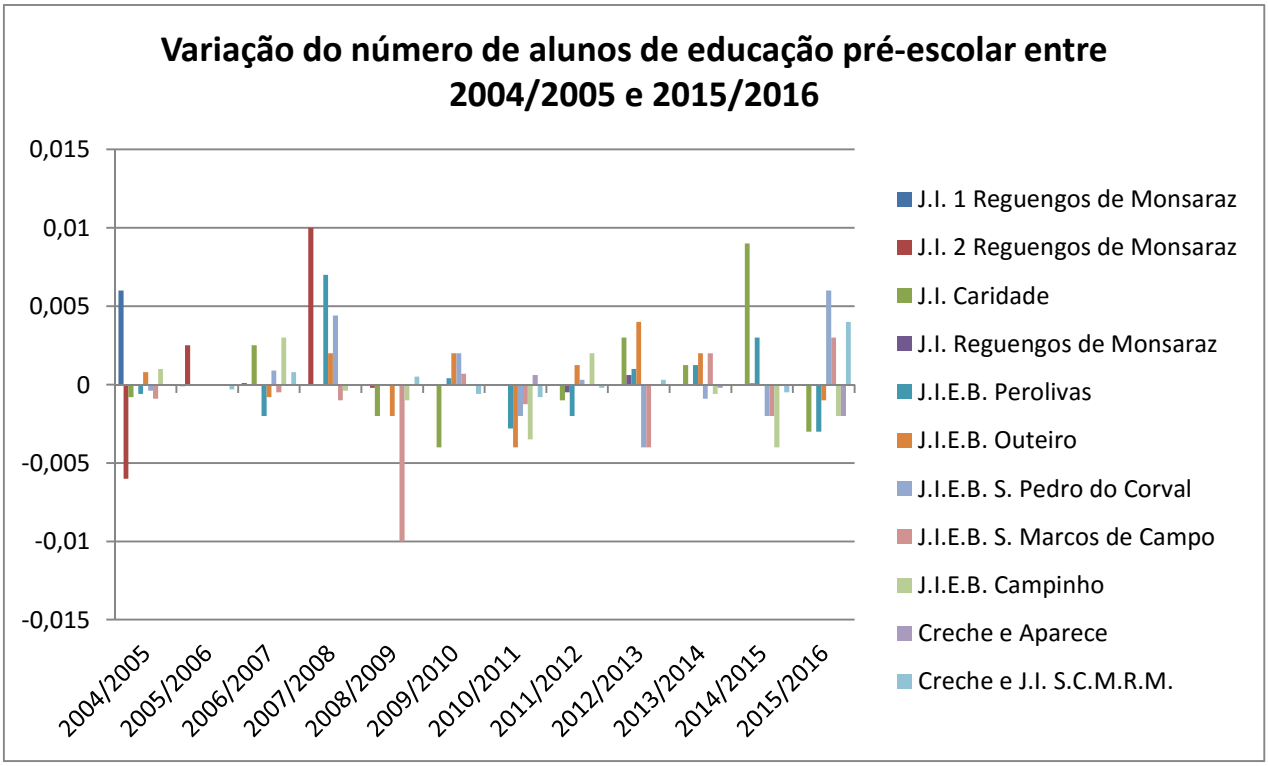


**Gráfico 8 - Variação do número de alunos - Educação pré-escolar**
**Fonte: Dados recolhidos junto dos estabelecimentos de ensino**

Os dados apresentados anteriormente encontram-se organizados, de forma mais pormenorizada, no apêndice C – I.

### 1.5.2. 1.º Ciclo do Ensino Básico

Através da análise do gráfico que se segue verifica-se que três estabelecimentos de ensino de 1.º Ciclo do Ensino Básico encerraram. Tal como já tinha sido explicitado noutro capítulo do mesmo documento, a Escola Básica de Motrinos encerrou no ano letivo 2004/2005, a Escola Básica de St.º António do Baldio encerrou no ano letivo 2005/2006, e ocorreu também o encerramento da Escola Básica de Caridade no ano letivo 2011/2012.

A escola básica de 1.º Ciclo do Ensino Básico que tem acolhido mais alunos entre os anos letivos 2004/2005 e 2015/2016 sita na freguesia de Reguengos de Monsaraz e denomina-se de Escola Básica n.º 2.

Não se verifica, entre os anos letivos 2004/2005 e 2015/2016, um padrão no que corresponde ao número de alunos a frequentar o 1.º Ciclo nos diferentes estabelecimentos de ensino, uma vez que foram diversas as oscilações positivas e negativas.

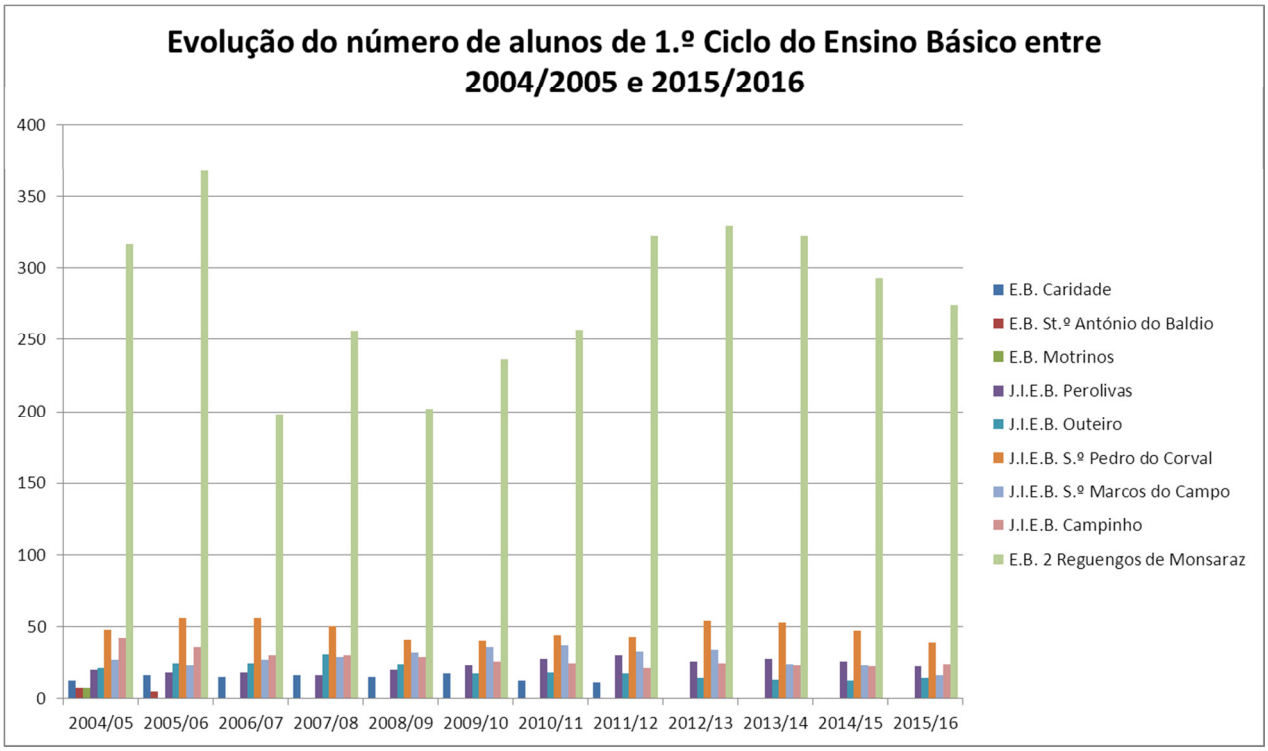


**Gráfico 9 - Evolução do número de alunos - 1.º Ciclo do Ensino Básico**
**Fonte: Inquéritos realizados junto das instituições de ensino**

Têm existido, ao longo dos anos letivos de 2004/2005 e 2015/2016, oscilações no que concerne ao número de alunos matriculados. Entre os anos letivos de 2008/2009 e 2013/2014 o número de alunos matriculados na Escola Básica n.º 2 de Reguengos de Monsaraz, na qual se tem verificado o maior número de alunos, existiu sempre crescimento no que concerne ao número de alunos matriculados. Nos últimos quatro anos letivos verificou-se um decréscimo do número de alunos matriculados em todos os estabelecimentos de ensino de 1.º Ciclo do Ensino Básico, à exceção do Jardim de Infância e Escola Básica de Outeiro que sofreu um ligeiro acréscimo no ano letivo 2015/2016, comparativamente ao anterior, aspeto que também se verificou no Jardim de Infância e Escola Básica de Campinho.

O gráfico que se segue reflete as variações existentes no número de alunos matriculados entre os anos letivos de 2004/2005 e 2015/2016 nos estabelecimentos de ensino de 1.º Ciclo do Ensino Básico.

Os maiores decréscimos têm vindo a verificar-se na Escola Básica n.º 2, sendo que o decréscimo mais acentuado no referido estabelecimento de ensino teve lugar no ano letivo 2013/2014. Todavia, no ano letivo que se seguiu ocorreu também o maior acréscimo de alunos matriculados na Escola Básica n.º 2. Nos últimos dois anos letivos as variações foram pouco significativas, tendo decrescido o número de alunos na Escola Básica de São Marcos do Campo, na Escola Básica de Campinho e também na Escola Básica de Perolivas; a par dos referidos decréscimos verificou-se um acréscimo, no mesmo período temporal, na Escola Básica n.º 2, na Escola Básica de S. Pedro do Corval e na Escola Básica de Outeiro.

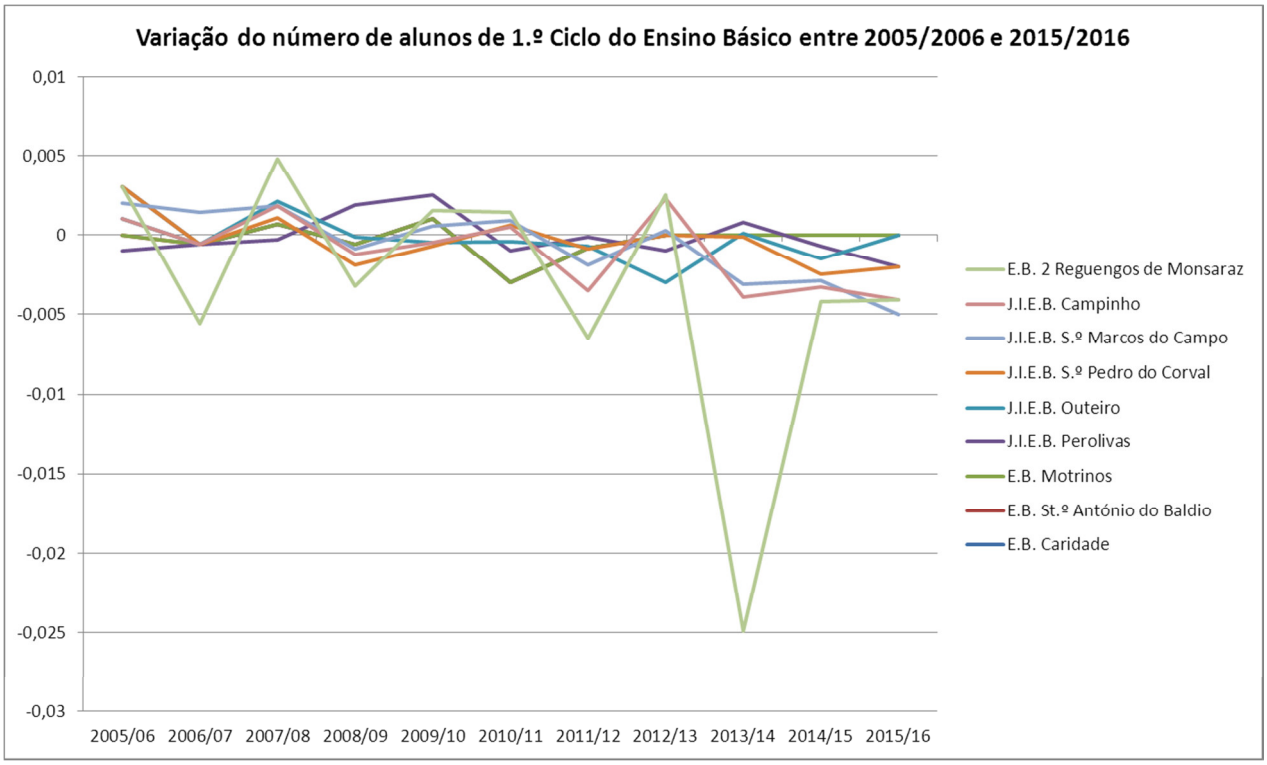


**Gráfico 10 - Variação do número de alunos - 1.ºCEB**
**Fonte: Inquéritos realizados junto dos estabelecimentos de ensino**

O quadro que contempla toda a informação relativa à evolução do número de alunos do 1.º Ciclo do Ensino Básico consta no apêndice C – II.

### 1.5.3. 2.º Ciclo do Ensino Básico

No gráfico 11 encontram-se ilustrados os dados que remetem para evolução do número de alunos de 2.º Ciclo do Ensino Básico. Através do mesmo verifica-se que no ano letivo 2007/2008 se registou o maior número de alunos inscritos no único estabelecimento de ensino cuja oferta educativa é o 2.º Ciclo do Ensino Básico, a Escola Básica n.º 1 de Reguengos de Monsaraz.

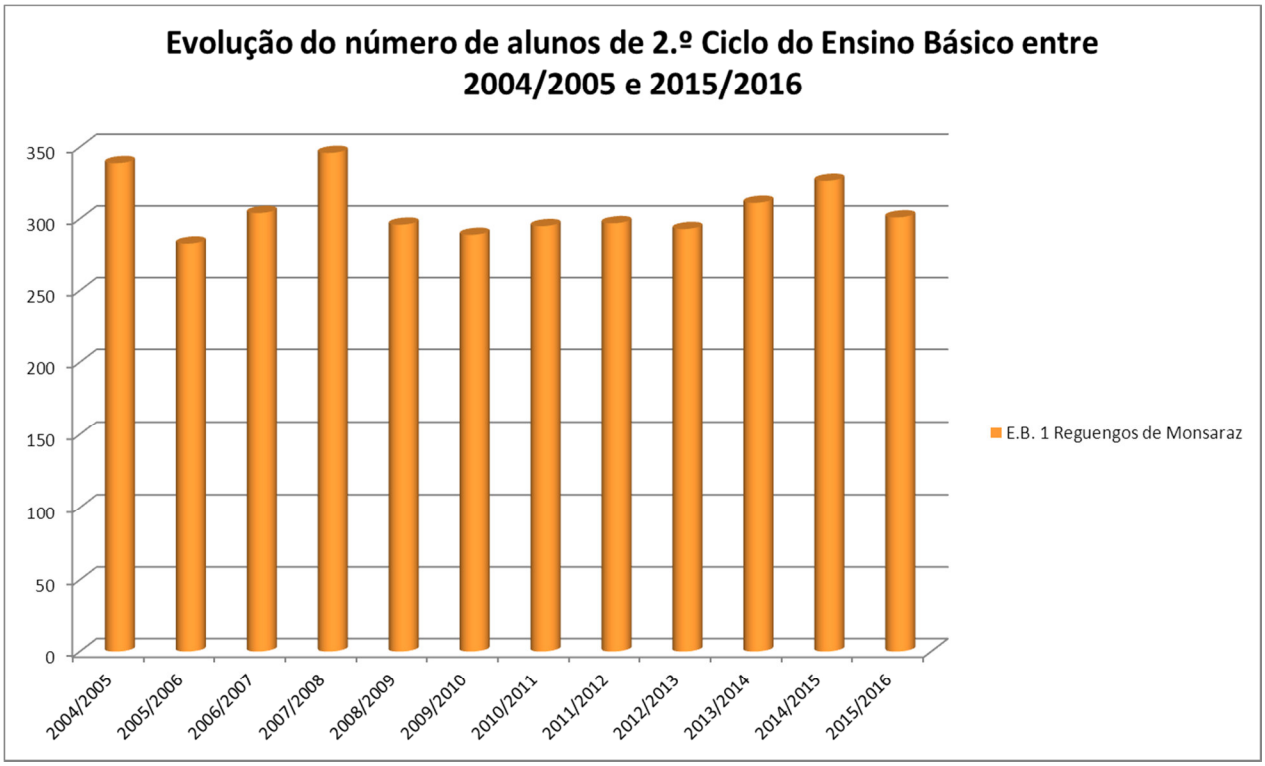


**Gráfico 11 - Evolução do número de alunos - 2.º CEB**
**Fonte: Inquéritos realizados junto dos estabelecimentos de ensino**

Em 2005/2006 registou-se o menor número de alunos no referido estabelecimento de ensino. Não se verificaram variações de ordem elevada no que concerne ao número de alunos matriculados. Tal gráfico reflete, ainda, que não se verifica um padrão de acréscimos ou decréscimos, existindo uma certa irregularidade nesse sentido.

O maior decréscimo verificado nos anos letivos em análise ocorreu entre o ano letivo 2007/2008 e 2008/2009, tendo voltado a decrescer do ano letivo 2014/2015 para o 2015/2016, tal como se pode observar através da leitura do gráfico 12.

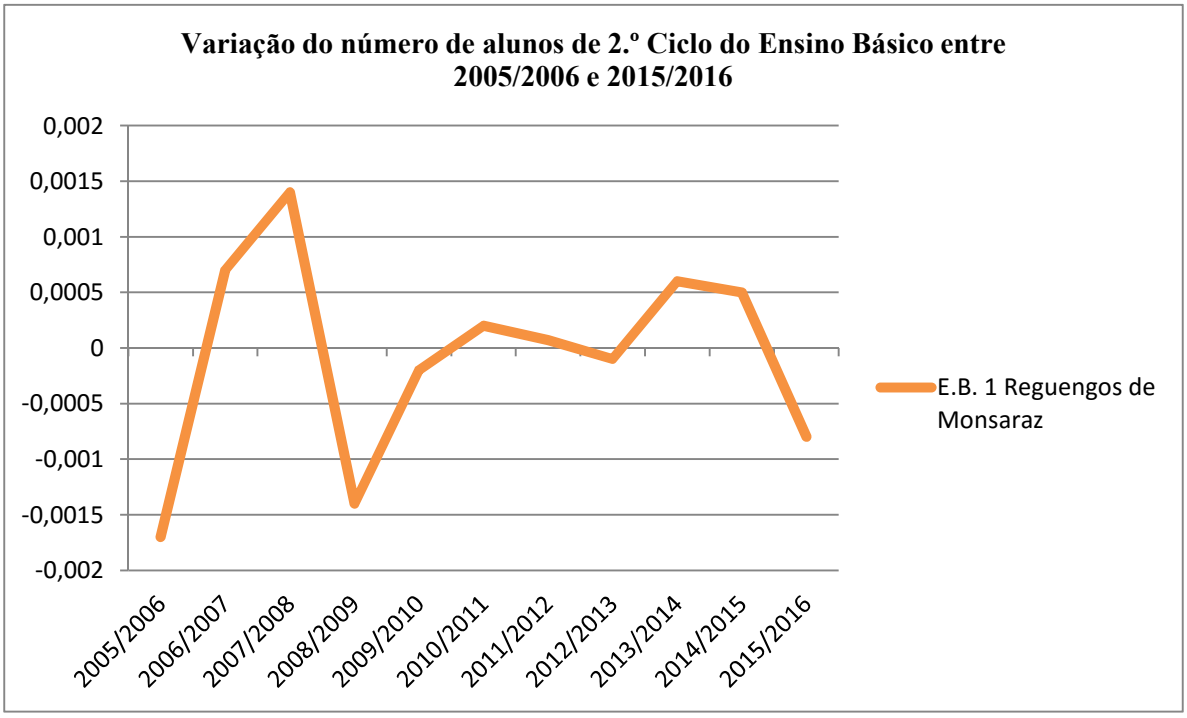


**Gráfico 12 - Variação do número de alunos - 2.º CEB**
**Fonte: Inquéritos realizados junto dos estabelecimentos de ensino**

No apêndice C – III encontra-se o quadro que serviu de base para a elaboração dos gráficos apresentados.

### 1.5.4. 3.º Ciclo do Ensino Básico

O gráfico que se apresenta em seguida representa a evolução do número de alunos de 3.º Ciclo do Ensino Básico, entre os anos letivos 2004/2005 e 2015/2016.

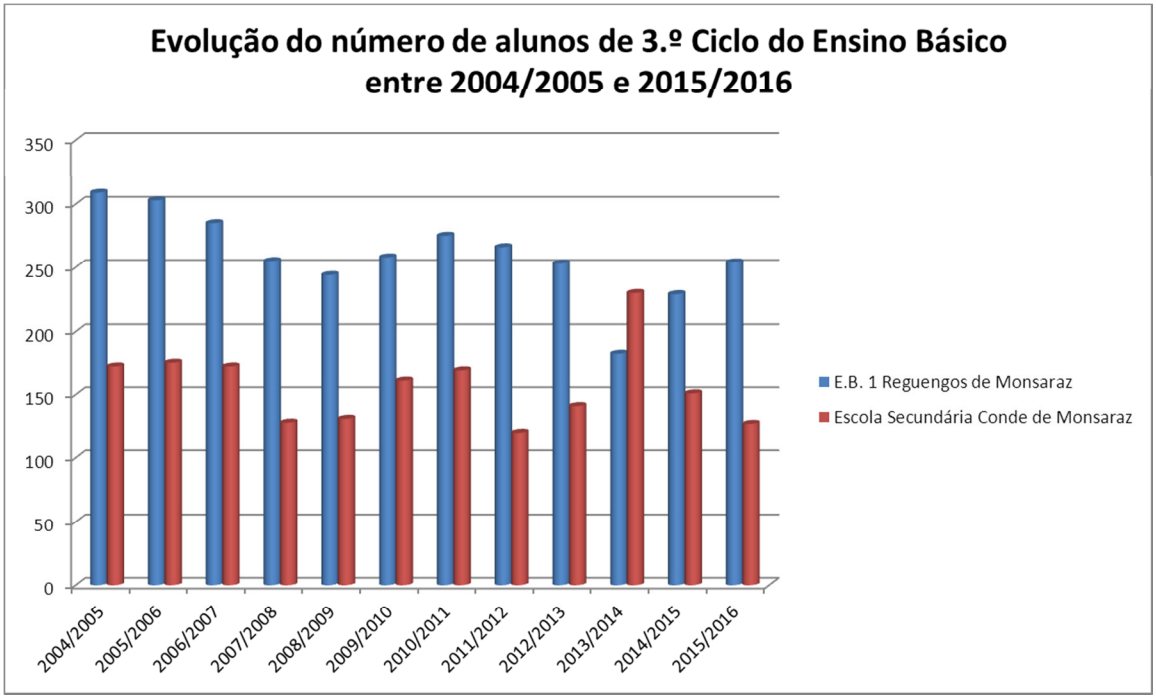


**Gráfico 13 - Evolução do número de alunos - 3.º CEB**
**Fonte: Inquéritos realizados junto das instituições de ensino**

A Escola Básica n.º 1 e a Escola Secundária Conde de Monsaraz, que se situam na freguesia de Reguengos de Monsaraz, são os dois estabelecimentos de ensino que lecionam o 3.º Ciclo do Ensino Básico. Desde o ano letivo 2004/2005 até ao 2015/2016 a Escola Básica n.º 1 tem tido um maior número de alunos de 3.º Ciclo do Ensino Básico do que a Escola Secundária Conde de Monsaraz, à exceção do ano letivo 2013/2014 no qual se verificou a situação inversa à anteriormente explanada.

Através do gráfico acima, assim como do quadro que se encontra no apêndice C – IV, é evidente que o número de alunos matriculados na Escola Básica n.º 1 sofreu decréscimos desde o ano letivo 2004/2005 até ao ano 2008/2009, ano letivo a partir do qual se iniciou um período de acréscimo no que respeita ao número de alunos, cujo

término se verificou no ano letivo 2010/2011. No que concerne à escola Secundária Conde de Monsaraz também se verificaram alguns decréscimos e acréscimos do número de alunos matriculados, não tão regulares quanto os da escola anteriormente referida.

No gráfico 14 constam as variações respeitantes ao número de alunos entre 2004/2005 e 2015/2016 nas mesmas instituições de ensino. Tal gráfico evidencia um pico acentuado de decréscimo e também de acréscimo na Escola Básica n.º 1; assim como três picos de decréscimo e dois de acréscimo mais acentuados na Escola Secundária Conde de Monsaraz. É ainda de ressaltar que tais picos acentuados de decréscimo e acréscimo ocorreram em anos letivos distintos em ambas as escolas.

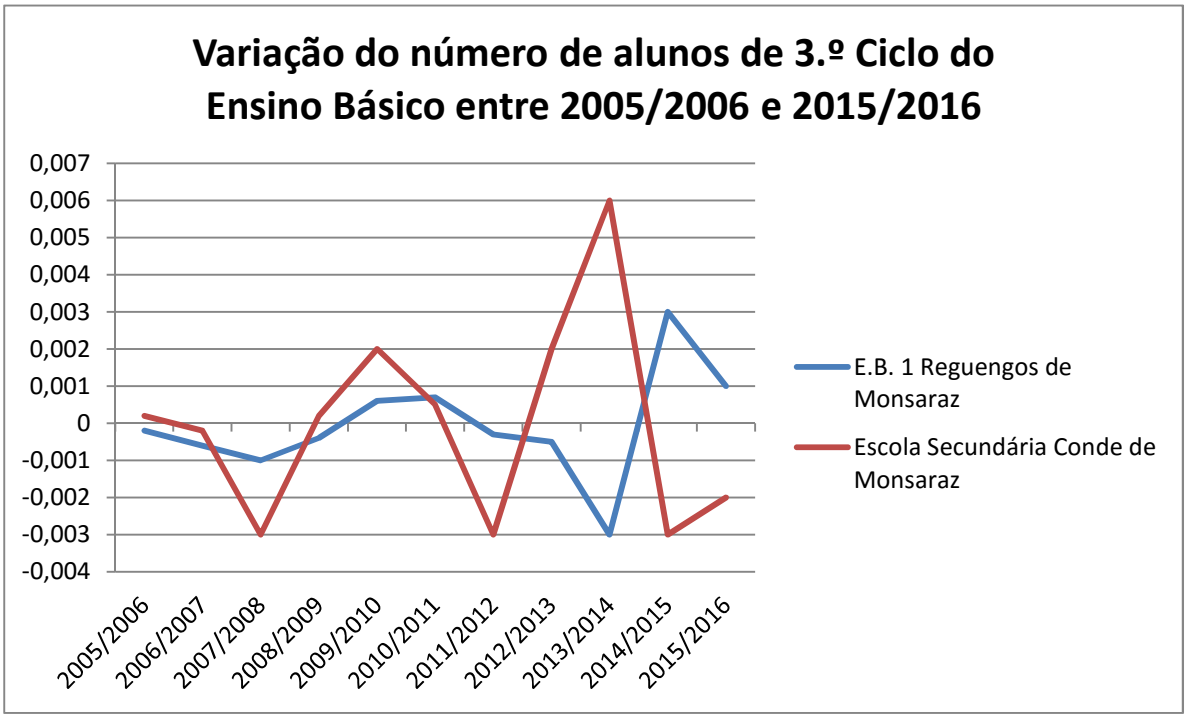


**Gráfico 14 - Variação do número de alunos - 3.º CEB**
**Fonte: Inquéritos realizados junto das instituições de ensino**

### 1.5.5. Ensino Secundário

O ensino secundário, no concelho de Reguengos de Monsaraz, constitui-se enquanto oferta educativa exclusiva da Escola Secundária Conde de Monsaraz. O gráfico que se segue demonstra que entre os anos letivos 2004/2005 e 2015/2016 existiram oscilações positivas e negativas, de pouca significância.

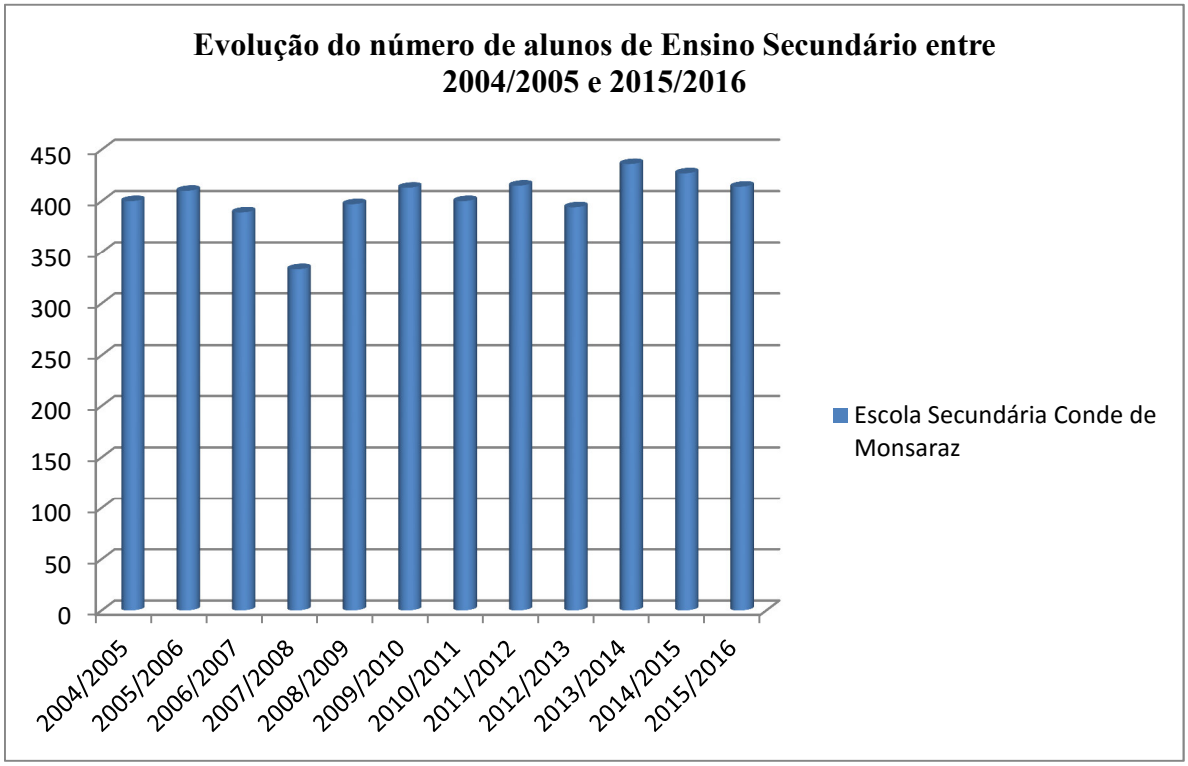


**Gráfico 15 - Evolução do número de alunos - Ensino Secundário**
**Fonte: Inquéritos realizados junto das instituições de ensino**

Enquanto que o gráfico acima apenas se refere à evolução do número de alunos no intervalo de tempo considerado, o quadro que consta no apêndice C – V remete para essa mesma evolução, assim como para a variação do número de alunos de ensino secundário no mesmo intervalo temporal.

A variação do número de alunos de ensino secundário entre os anos letivos 2004/2005 e 2015/2016 encontra-se ilustrada no gráfico que se apresenta em seguida.

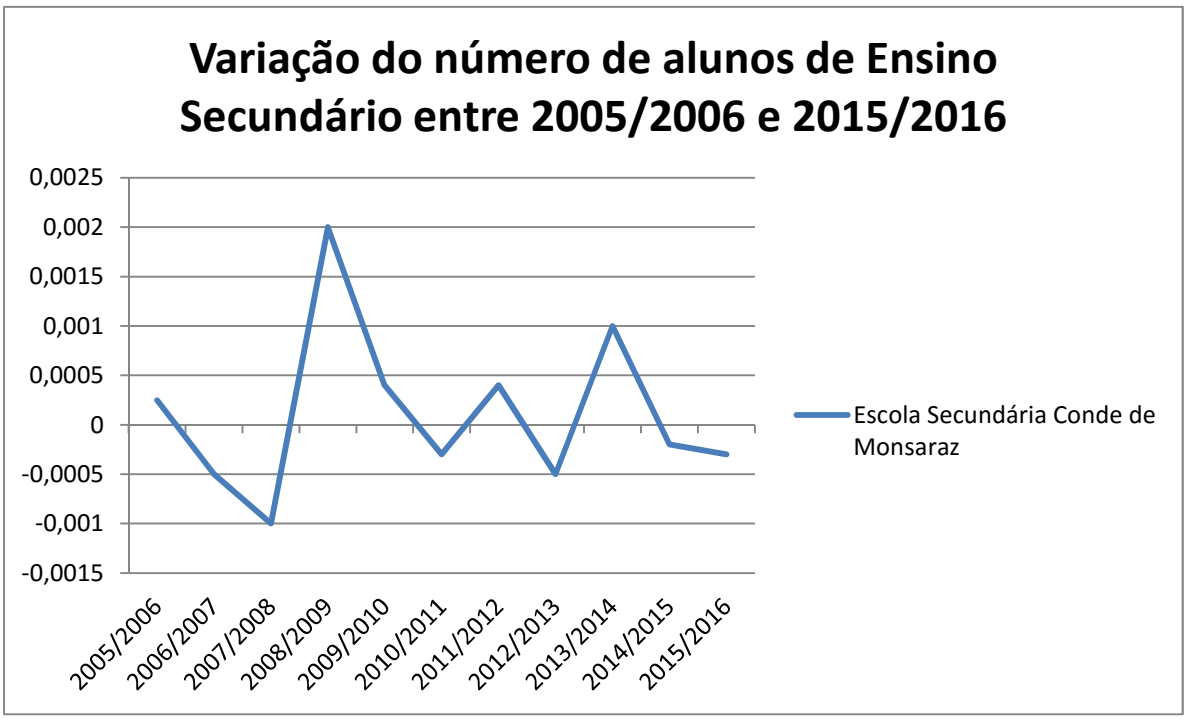


**Gráfico 16 - Variação do número de alunos - Ensino Secundário**
**Fonte: Inquéritos realizados junto dos estabelecimentos de ensino**

Os picos de variação positiva, isto é, que representam um acréscimo no número de alunos matriculados verificaram-se, respetivamente, nos anos letivos 2008/2009, 2011/2012 e 2013/2014. Por outro lado, os picos de decréscimo, variações de cariz negativo, ocorreram nos anos letivos 2007,2008, 2010/2011, 2012/2013 e 2014/2015.

### 1.5.6. Ensino Superior

Como instituição de ensino superior, o concelho de Reguengos de Monsaraz, possui o Centro Local de Aprendizagem da Universidade Aberta, que sita na freguesia sede de concelho.

O gráfico 17 considera as inscrições dos alunos a partir do ano letivo 2009/2010, uma vez que foi no referido ano letivo que tal instituição iniciou a sua atividade letiva no concelho. Desde o início da sua atividade letiva foram diversas as variações sofridas, tal como evidencia o gráfico seguinte.

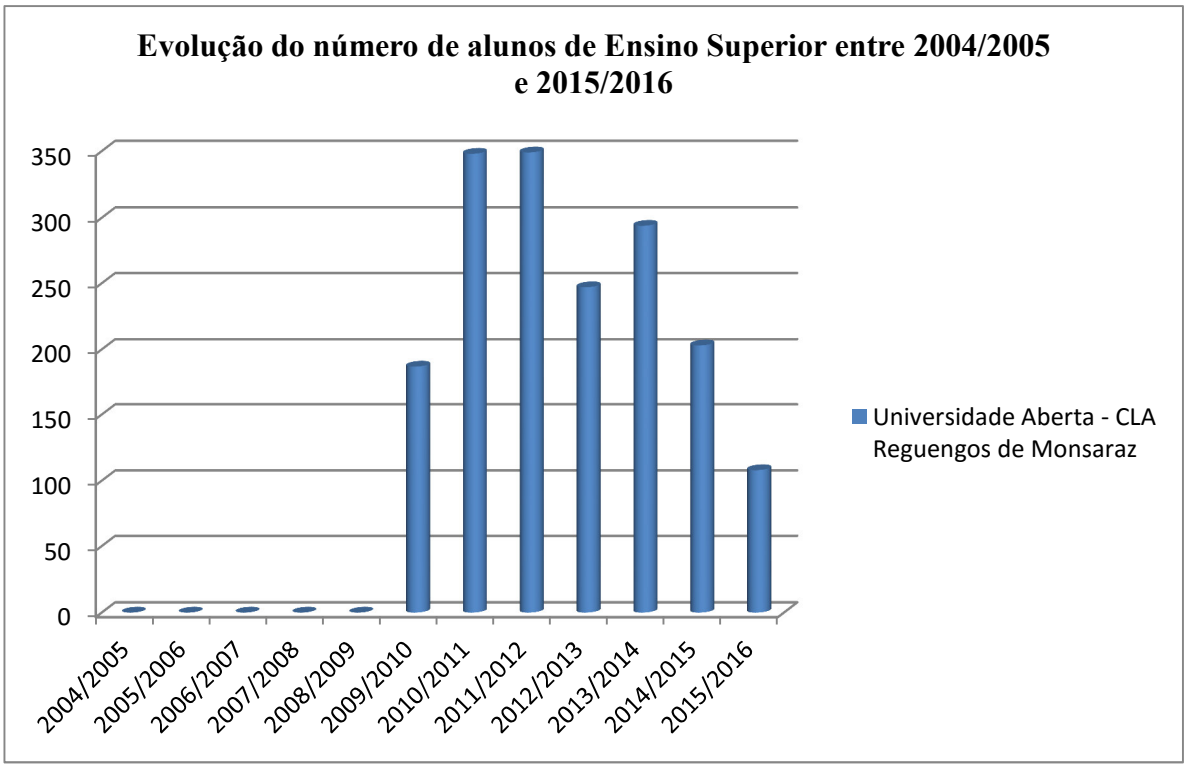


**Gráfico 17 - Evolução do número de alunos - Ensino Superior**
**Fonte: Inquéritos realizados junto das instituições de ensino**

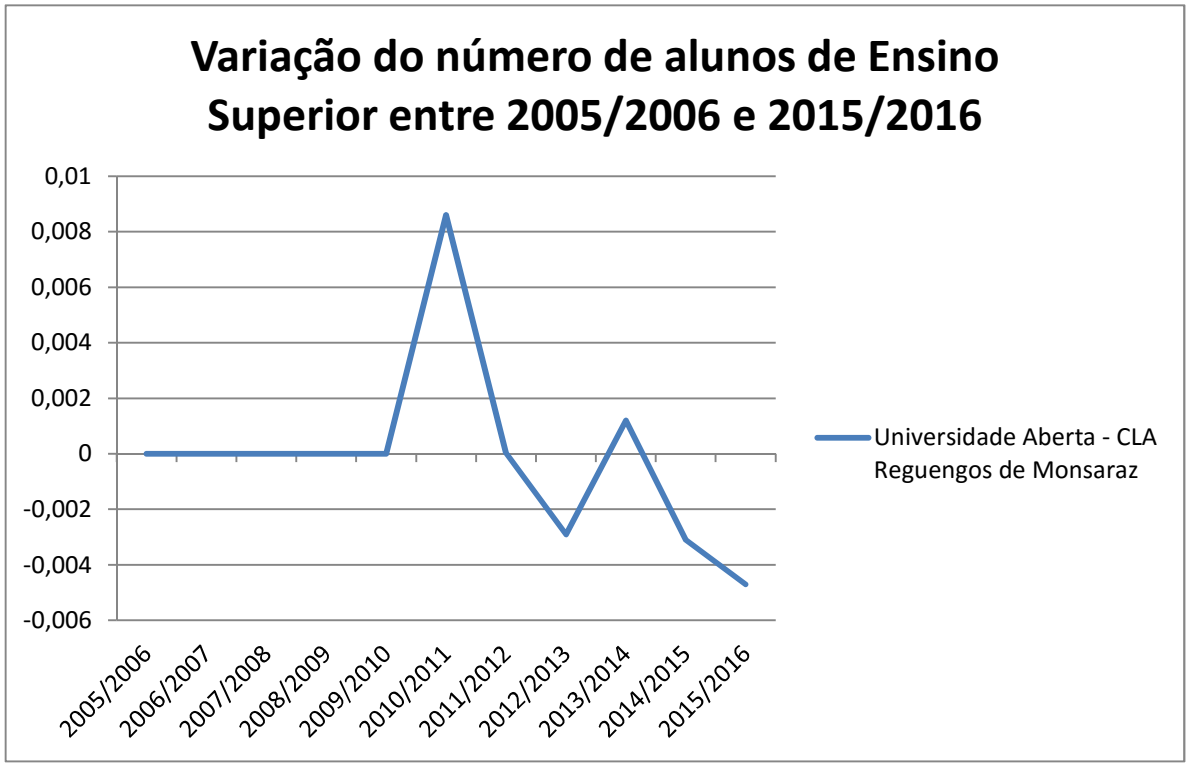


**Gráfico 18 - Variação do número de alunos - Ensino Superior**
**Fonte: Inquéritos realizados junto dos estabelecimentos de ensino**

O pico de crescimento mais acentuado ocorreu no ano letivo 2010/2011, seguindo-se um pico de menor significância no ano letivo 2013/2014. A variação de natureza negativa mais acentuada verificou-se no ano letivo 2012/2013. Realça-se, uma vez mais, que a instituição de ensino em análise apenas iniciou a sua atividade letiva no ano letivo 2009/2010, todavia, e por congruência ao nível do período temporal do qual o presente estudo é alvo, optou-se por apresentar representações que vão do ano letivo 2004/2005 ao 2015/2016. Tais aspetos podem ser visualizados através do gráfico 18.

No apêndice C – VI encontra-se o quadro que contém os dados relativos à evolução e variação do número de alunos no período de tempo em análise, e que serviu de base para a realização dos gráficos supra apresentados.

### 1.5.7. Outras instituições de ensino

O gráfico seguinte alude à evolução do número de alunos de outras instituições de ensino entre os anos letivos 2004/2005 e 2015/2016. Um dos aspetos ilustrado pelo gráfico prende-se com o facto de o Conservatório Regional do Alto Alentejo ter iniciado a sua atividade no ano letivo 2005/2006, um ano após a data de início do presente estudo. É também evidente, através da análise do mesmo gráfico, que a PartnerHotel tem sido a instituição com maior número de alunos matriculados durante todos os anos letivos em análise, à exceção do ano letivo 2015/2016, no qual se destaca o IEFP – Centro Regional de Formação de Artesãos, com um maior número de alunos matriculados.

O Conservatório Regional do Alto Alentejo é a instituição que apresenta o menor número de alunos matriculados no período compreendido entre 2004/2005 e 2015/2016.

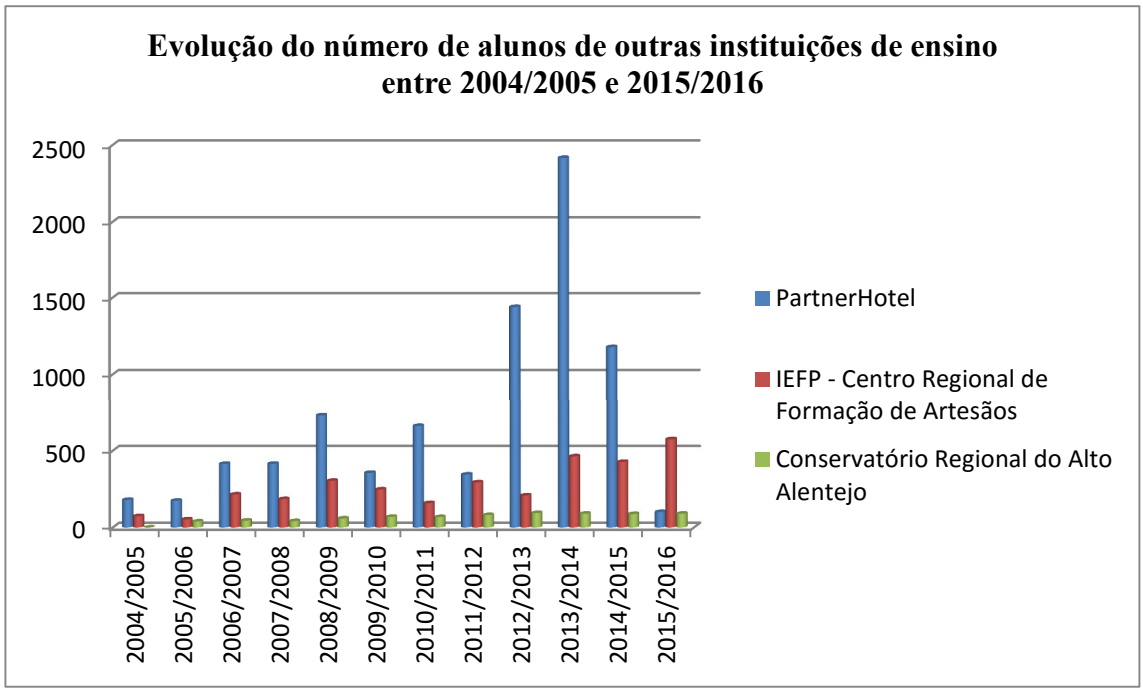


**Gráfico 19 - Evolução do número de alunos - Outras instituições de ensino**
**Fonte: Inquéritos aplicados às instituições de ensino**

No que concerne à variação do número de alunos das instituições de ensino consideradas, no mesmo período de tempo, denotam-se alguns picos de acréscimo e decréscimo em todas as instituições, tal como se observa no gráfico 20. A PartnerHotel sofreu o seu maior pico de acréscimo no ano letivo 2006/2007, tendo a mesma instituição de ensino experimentado a sua variação de cariz negativo mais significativa em 2015/2016. Relativamente ao IEFP – Centro Regional de Formação de Artesãos, a variação positiva de maior significância deu-se em 2006/2007, e a variação de natureza negativa mais acentuada ocorreu em 2010/2011. O Conservatório Regional do Alto Alentejo não apresenta variações significativas.

No apêndice C – VII consta o quadro que serviu de suporte à elaboração dos gráficos anteriores. O referido quadro apresenta informação mais detalhada quanto à evolução e variação do número de alunos das referidas instituições de ensino.

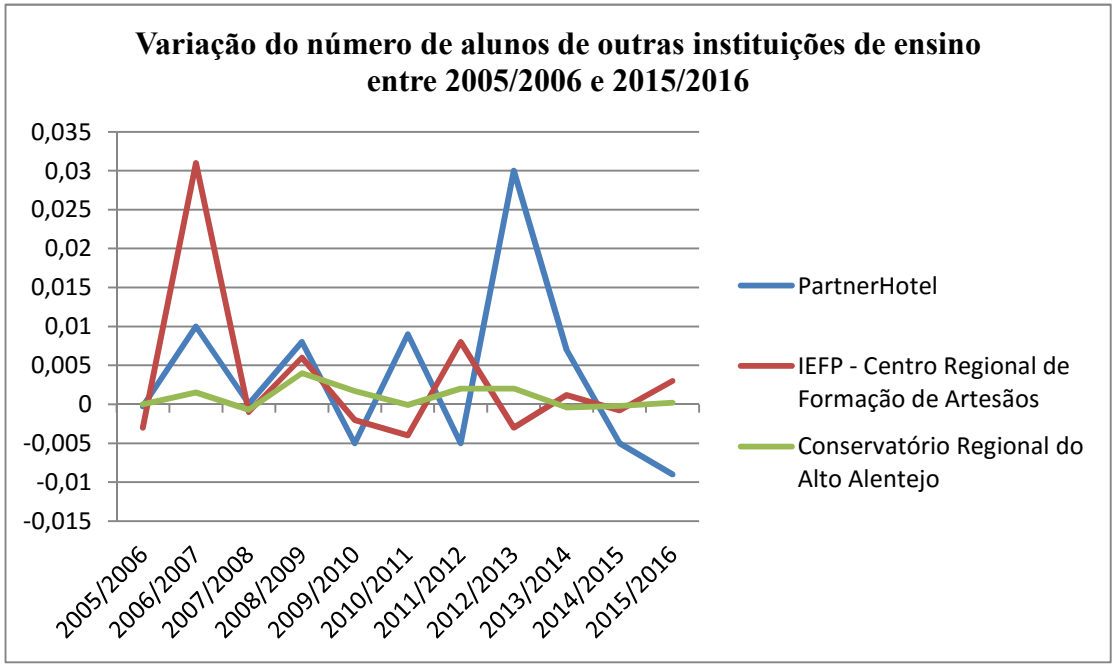


**Gráfico 20 - Variação do número de alunos - Outras instituições de ensino**
**Fonte: Inquéritos realizados junto dos estabelecimentos de ensino**

### 1.6. Síntese da evolução da procura

Ao analisar a evolução do número de alunos do concelho, considerando as instituições de ensino que integram a rede pública e também a rede privada e cooperativa verificam-se os aspetos que serão explanados em seguida. De forma geral, o número de alunos de educação pré-escolar subiu, ao contrário do que se verificou com o número de alunos do 1.º Ciclo do Ensino Básico. Da análise do gráfico 21 denotam-se oscilações em todos os graus de ensino, que se refletem através de decréscimos e acréscimos, não sendo possível estabelecer um padrão neste domínio.

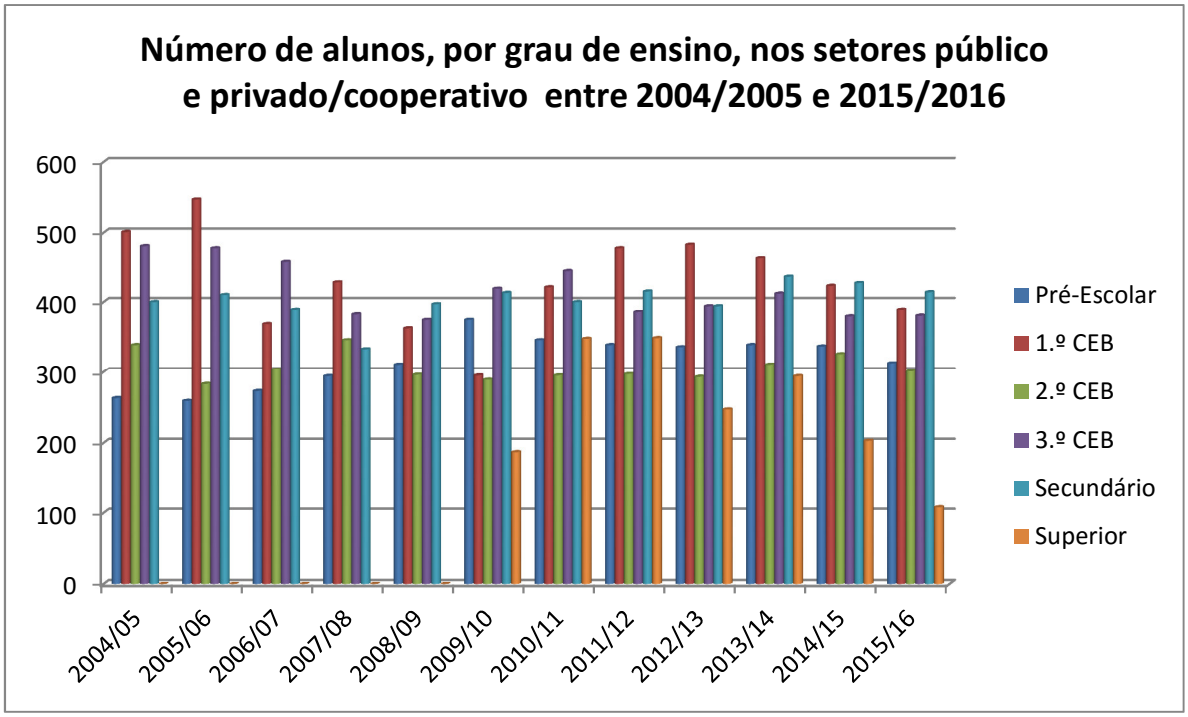


**Gráfico 21 - Número de alunos por grau e setores de ensino**
**Fonte: Inquéritos aplicados às instituições de ensino**

Torna-se pertinente realizar uma análise similar para cada um dos setores: público e privado/cooperativo. Todavia, uma análise nos referidos moldes é apenas possível para a educação pré-escolar, uma vez que os restantes ciclos de estudos possuem apenas estabelecimentos de ensino que integram a rede pública.

Anteriormente, o concelho de Reguengos de Monsaraz possuía apenas uma instituição de educação pré-escolar pertencente ao setor privado/cooperativo, a Creche e Jardim de Infância da Santa Casa da Misericórdia de Reguengos de Monsaraz. Todavia, no ano letivo 2009/2010, a Creche e Aparece iniciou a sua atividade letiva.

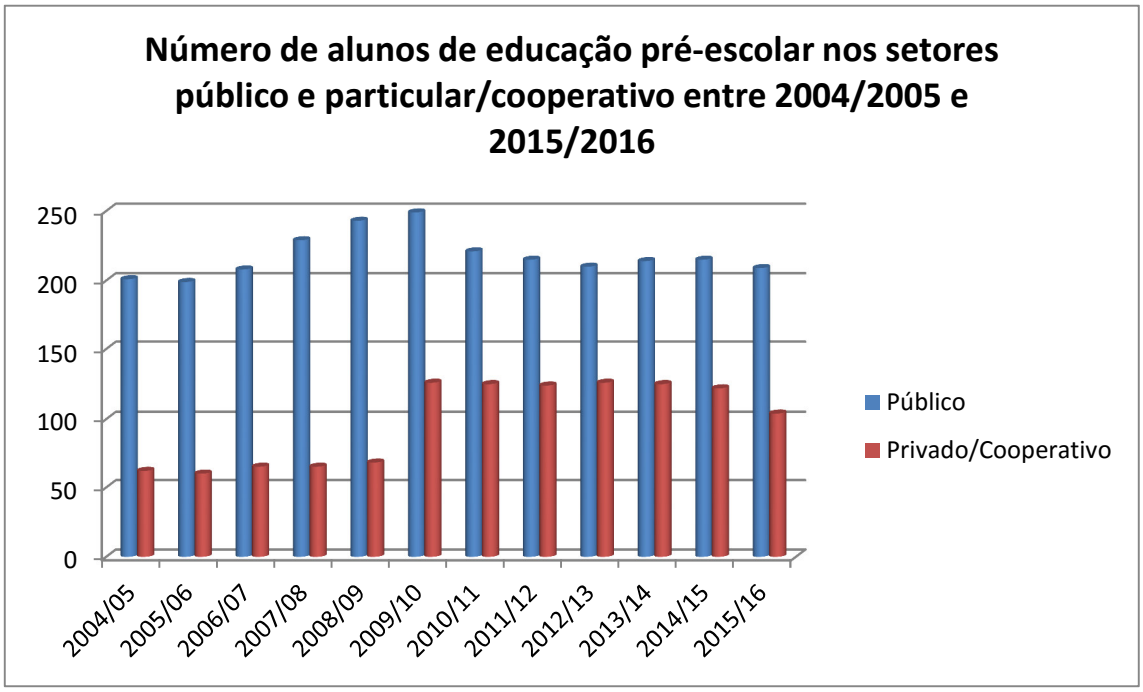


**Gráfico 22 - Número de alunos de educação pré-escolar, por setores**
**Fonte: Inquéritos aplicados às instituições de ensino**

Da observação e análise do gráfico 22 constata-se que desde o ano letivo 2004/2005 até ao ano letivo 2015/2016, os estabelecimentos de educação pré-escolar que integram a rede pública têm um número de alunos superior àqueles que integram a rede privada e cooperativa. Contudo, e à exceção do ano letivo 2015/2016, tem-se verificado um acréscimo do número de alunos que frequentam estabelecimentos de educação pré-escolar da rede privada e cooperativa, enquanto que o número de alunos que frequentam os estabelecimentos de educação pré-escolar da rede pública tem sido alvo de oscilações de natureza negativa e positiva.

## 1.7. Análise de fluxos

A análise de fluxos baseou-se nos resultados dos inquéritos aplicados aos estabelecimentos de ensino que integram o Agrupamento de Escolas de Reguengos de Monsaraz. Tais inquéritos visavam compreender qual a proveniência dos alunos de cada nível de ensino, em cada um dos estabelecimentos de ensino do referido agrupamento.

Serão, de seguida, apresentados gráficos que ilustram a proveniência dos alunos de cada nível de ensino, por estabelecimento. Os dados que serviram de base para a realização dos gráficos anteriormente referidos foram recolhidos, junto dos estabelecimentos de ensino e através de inquéritos, em outubro de 2015.

### 1.7.1. Educação Pré-Escolar

A população que frequenta a educação pré-escolar no concelho de Reguengos de Monsaraz é servida por uma rede local de jardins de infância. A análise de fluxos assentará apenas nos estabelecimentos de educação pré-escolar que integram a rede pública, ou seja, em sete jardins de infância.

O jardim de infância de Reguengos de Monsaraz é o que apresenta um maior fluxo, uma vez que alberga crianças de quatro freguesias do concelho. Apesar de apresentar um fluxo tão diversificado entre freguesias destaca-se a freguesia de Reguengos de Monsaraz, na medida em que cento e dezasseis crianças que frequentam o jardim de infância de Reguengos de Monsaraz residem Na freguesia sede de concelho.

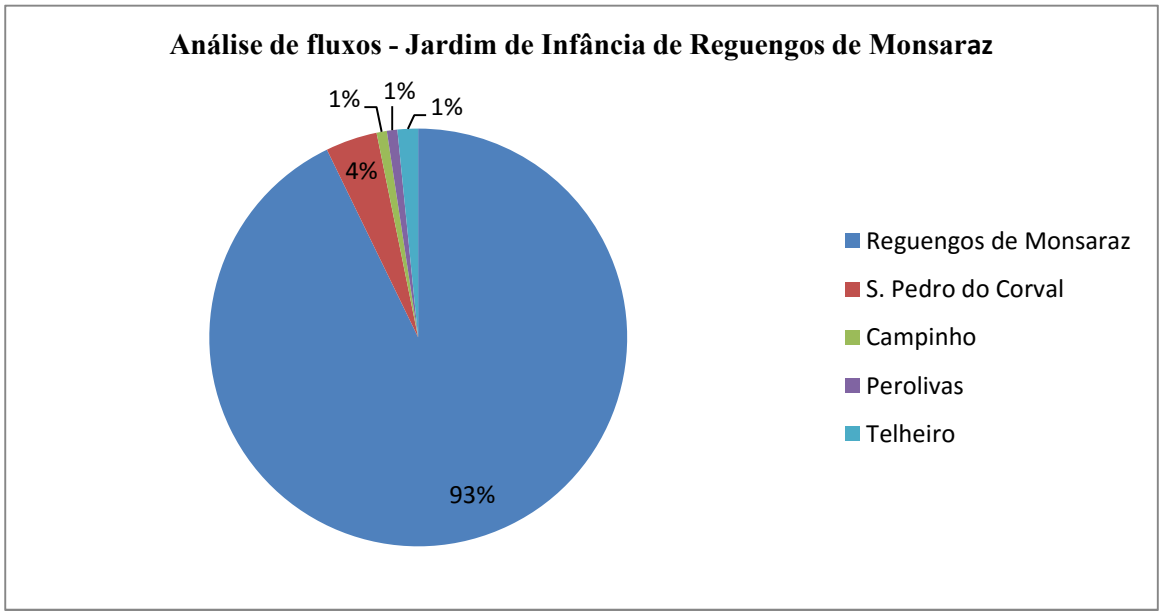


**Gráfico 23 - Análise de fluxos - J.I. Reguengos de Monsaraz**
**Fonte: Inquéritos aplicados às instituições de ensino**

O jardim de infância de Caridade apresenta um reduzido fluxo entre localidades, contudo não existe fluxo entre freguesias, uma vez que as crianças que frequentam o referido jardim de infância apenas provêm de Caridade e de Reguengos de Monsaraz.

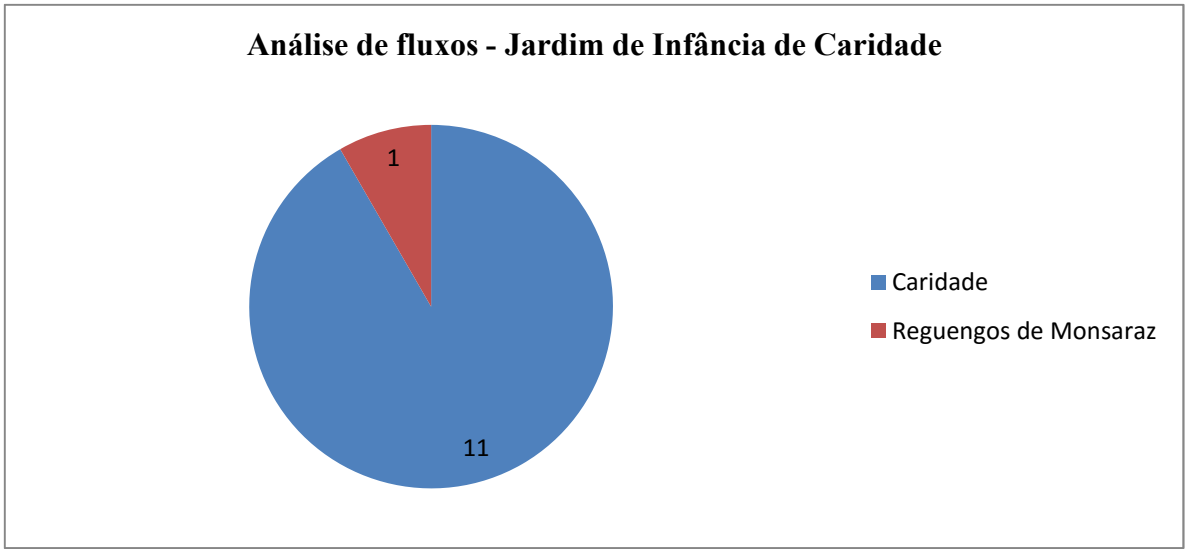


**Gráfico 24 - Análise de fluxos - J.I. Caridade**
**Fonte: Inquéritos aplicados às instituições de ensino**

O fluxo do jardim de infância de Perolivas assemelha-se ao do jardim de infância de Caridade, na medida em que existe fluxo entre duas localidades (Perolivas e Reguengos de Monsaraz), todavia o mesmo não se verifica no que respeita ao fluxo entre freguesias.

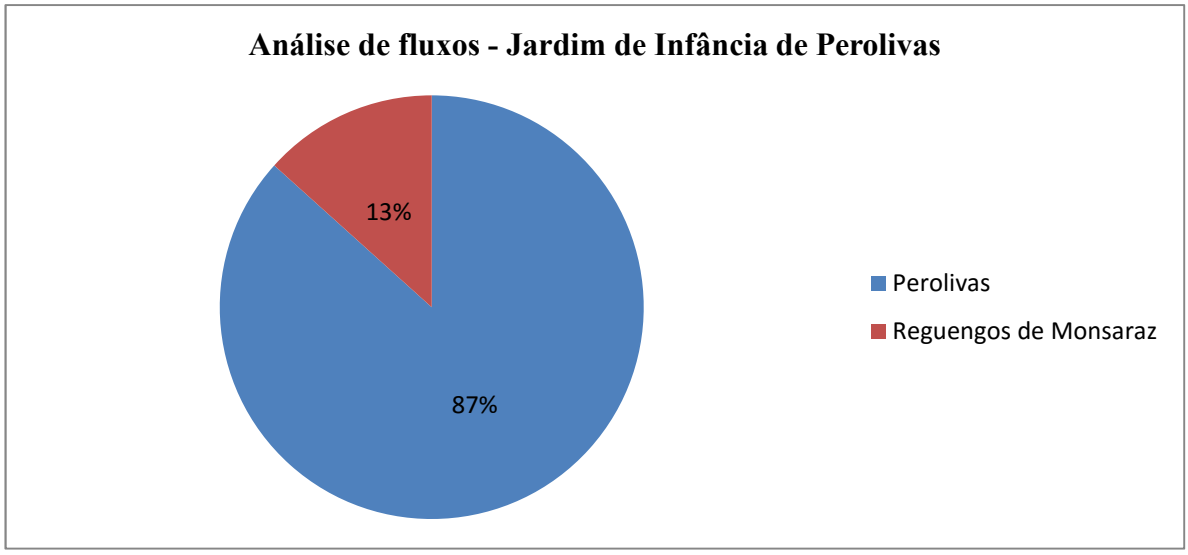


**Gráfico 25 - Análise de fluxos - J.I. Perolivas**
**Fonte: Inquéritos aplicados às instituições de ensino**

O Jardim de Infância de Outeiro é frequentado por crianças de Outeiro, Monsaraz e Telheiro. No referido jardim de infância não existe fluxo entre as freguesias do concelho.

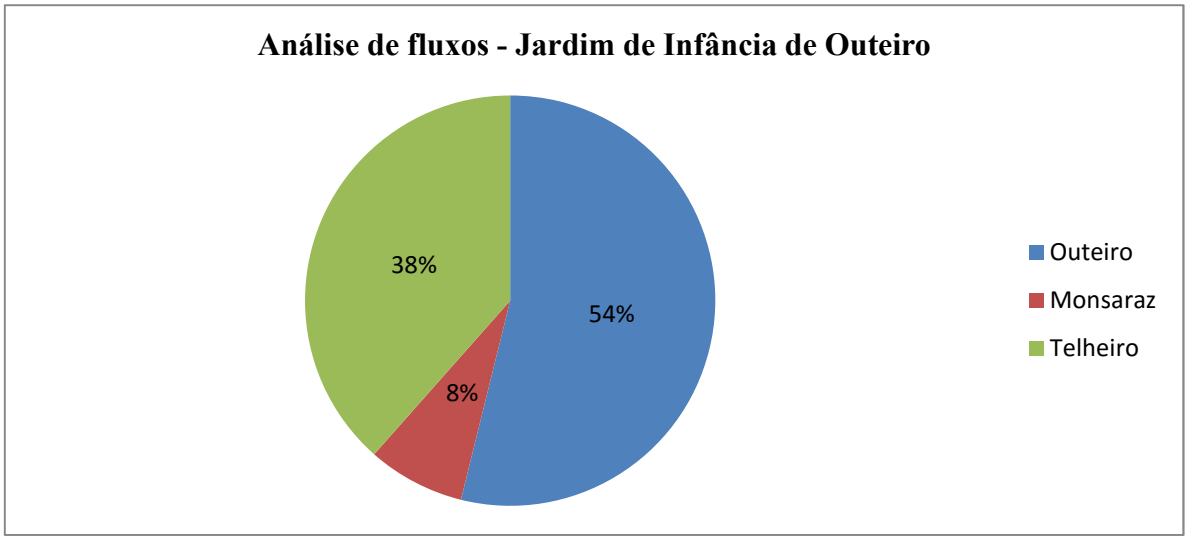


**Gráfico 26 - Análise de fluxos - J.I. Outeiro**
**Fonte: Inquéritos aplicados às instituições de ensino**

O jardim de infância de S. Pedro do Corval é frequentado, na sua maioria, por crianças que vivem em S. Pedro do Corval. No entanto, cinco crianças provenientes de St. António do Baldio também frequentam o referido jardim de infância. No que respeita à análise de fluxo, o gráfico 27 evidencia que existe um fluxo bastante reduzido no jardim de infância em questão.

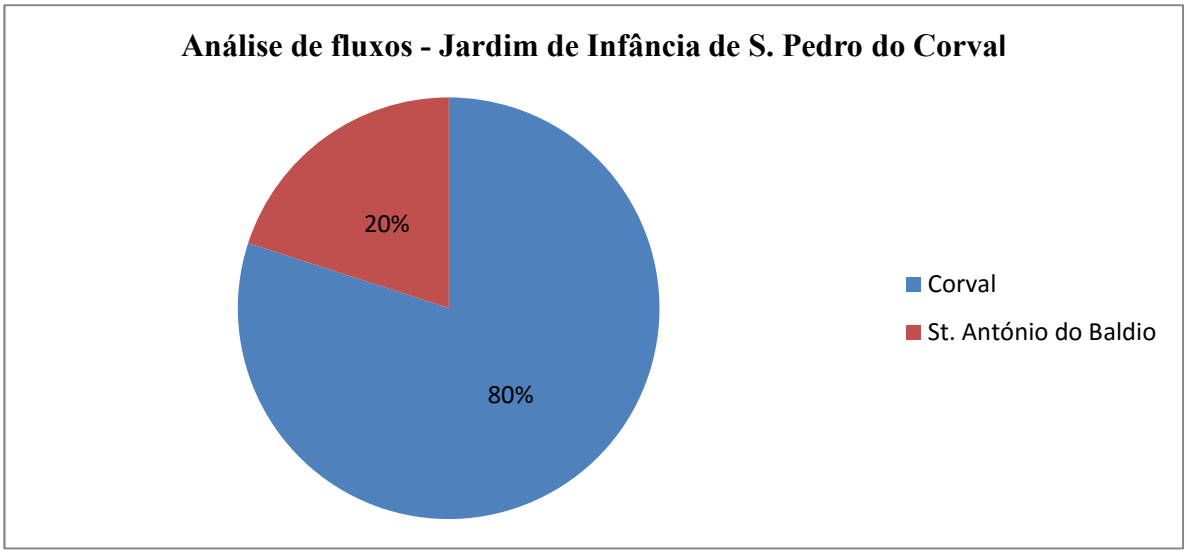


**Gráfico 27 - Análise de fluxos - J.I. S. Pedro do Corval**
**Fonte: Inquéritos aplicados às instituições de ensino**

No jardim de infância de S. Marcos do Campo verifica-se um reduzido fluxo entre as freguesias de Reguengos de Monsaraz e Campo e Campinho, sendo que as crianças que integram o referido jardim de infância provêm de Campo, Cumeada e Reguengos de Monsaraz.

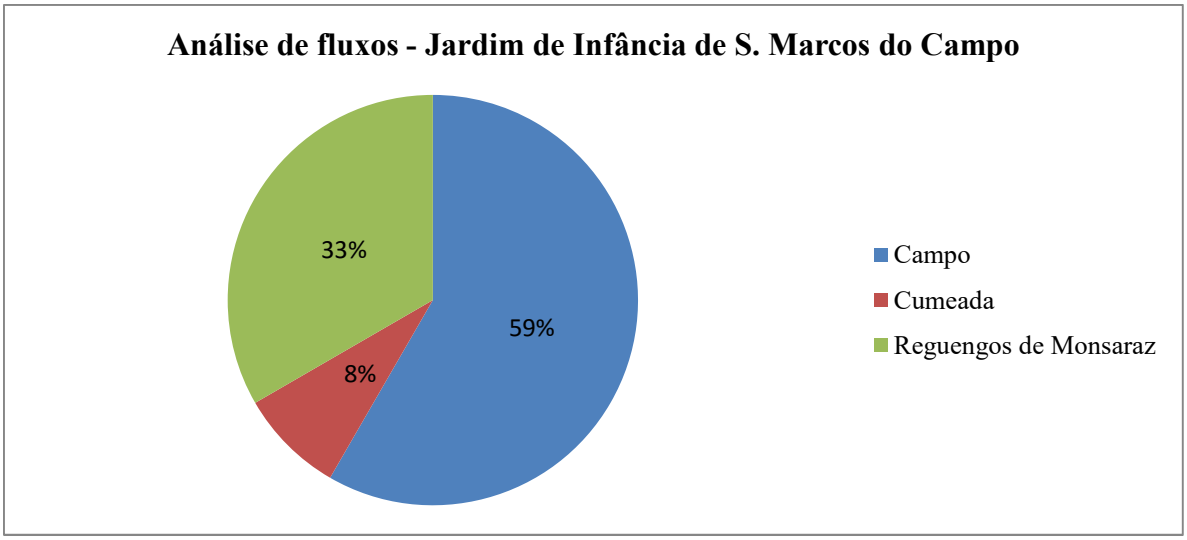


**Gráfico 28 - Análise de fluxos - J.I. S. Marcos do Campo**
**Fonte: Inquéritos aplicados às instituições de ensino**

O fluxo evidenciado pelo gráfico 29, e que alude ao jardim de infância de Campinho, verifica-se entre Campinho, S. Marcos do Campo e Montes Limítrofes.

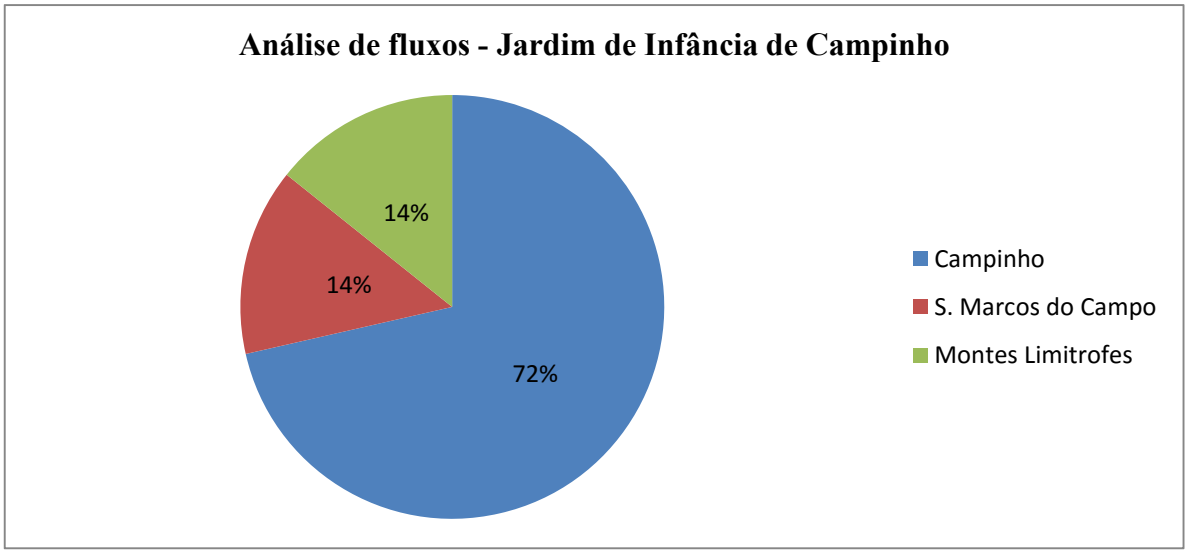


**Gráfico 29 - Análise de fluxos - J.I. Campinho**
**Fonte: Inquéritos aplicados às instituições de ensino**

### 1.7.2. 1. Ciclo do Ensino Básico

A análise de fluxos dos estabelecimentos de ensino de 1.º Ciclo do Ensino Básico do concelho de Reguengos de Monsaraz incide em seis escolas distribuídas pelas quatro freguesias do mesmo concelho.

A Escola Básica n.º 2 de Reguengos de Monsaraz sita na freguesia sede de concelho e integra crianças de Caridade, de Reguengos de Monsaraz e também de Mourão. O gráfico 30 evidencia o que foi anteriormente referido.

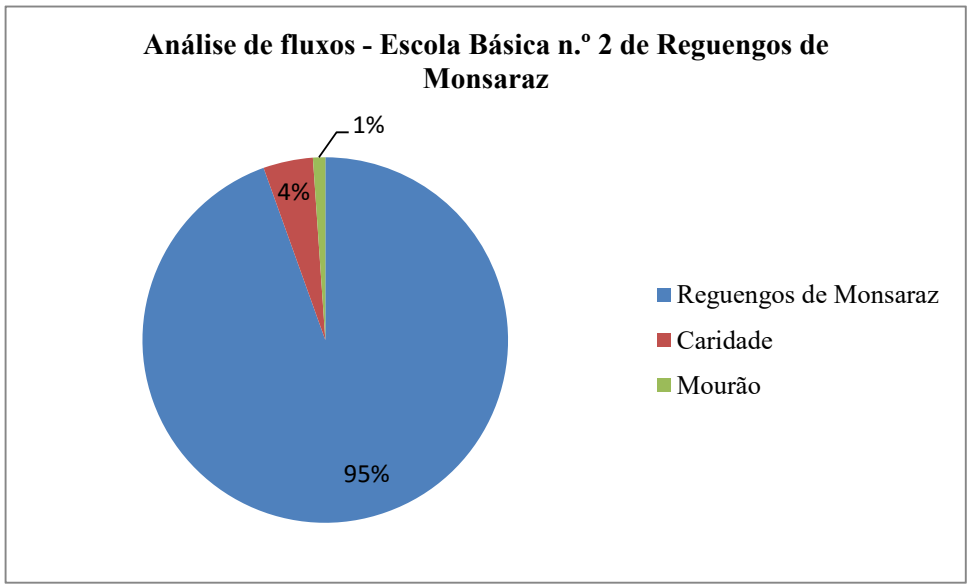


**Gráfico 30 - Análise de fluxos - E.B. 2 Reguengos de Monsaraz**
**Fonte: Inquéritos aplicados às instituições de ensino**

Ainda na freguesia de Reguengos de Monsaraz existe a Escola Básica de Perolivas que apresenta um fluxo reduzido, resumindo-se a Perolivas e a Reguengos de Monsaraz.

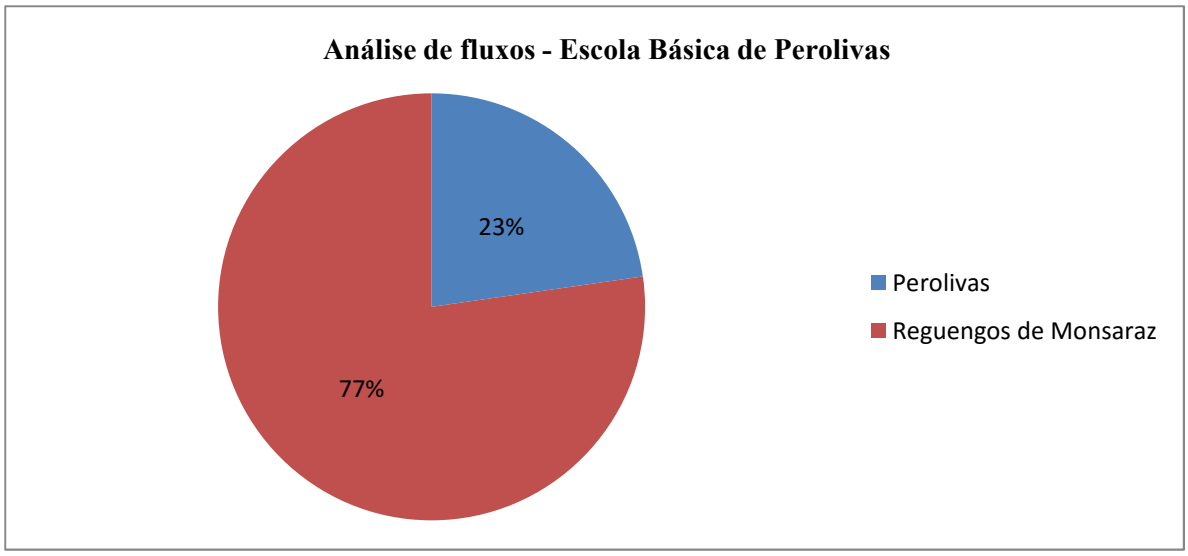


**Gráfico 31 - Análise de fluxos - E.B. Perolivas**
**Fonte: Inquéritos aplicados às instituições de ensino**

A Escola Básica de Outeiro apresenta um fluxo relativo, uma vez que serve crianças de Outeiro, Telheiro, Barrada, Motrinos e Montes Limítrofes. O fluxo maior reflete-se em Outeiro, e o menor em Barrada.

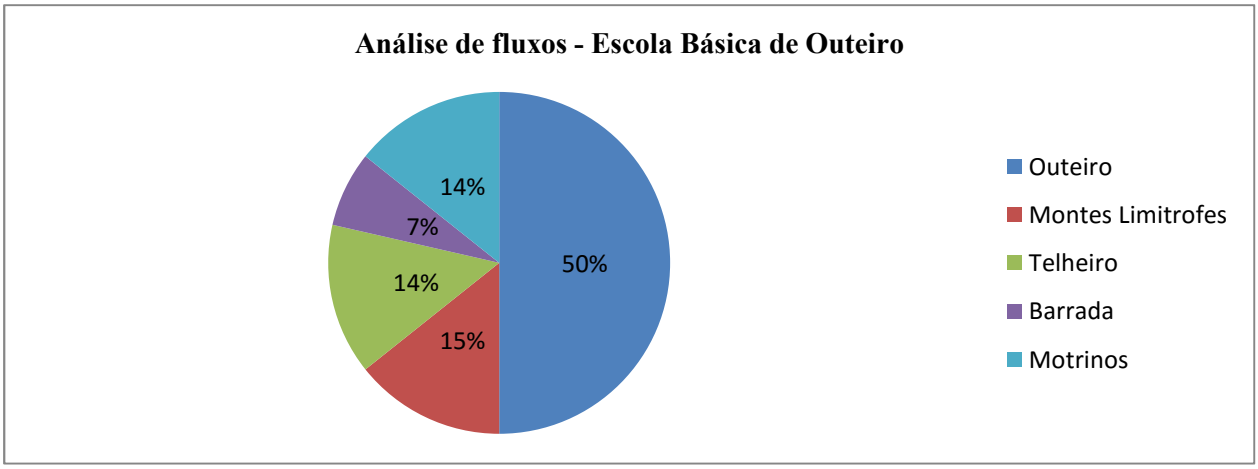


**Gráfico 32 - Análise de fluxos - E.B. Outeiro**
**Fonte: Inquéritos aplicados às instituições de ensino**

A Escola Básica de S. Pedro do Corval apresenta, assim como a anterior, um fluxo relativo no que respeita à proveniência dos alunos. Os alunos que integram o referido estabelecimento de ensino provêm de S. Pedro do Corval, de Baldio e também de Montes Limítrofes.

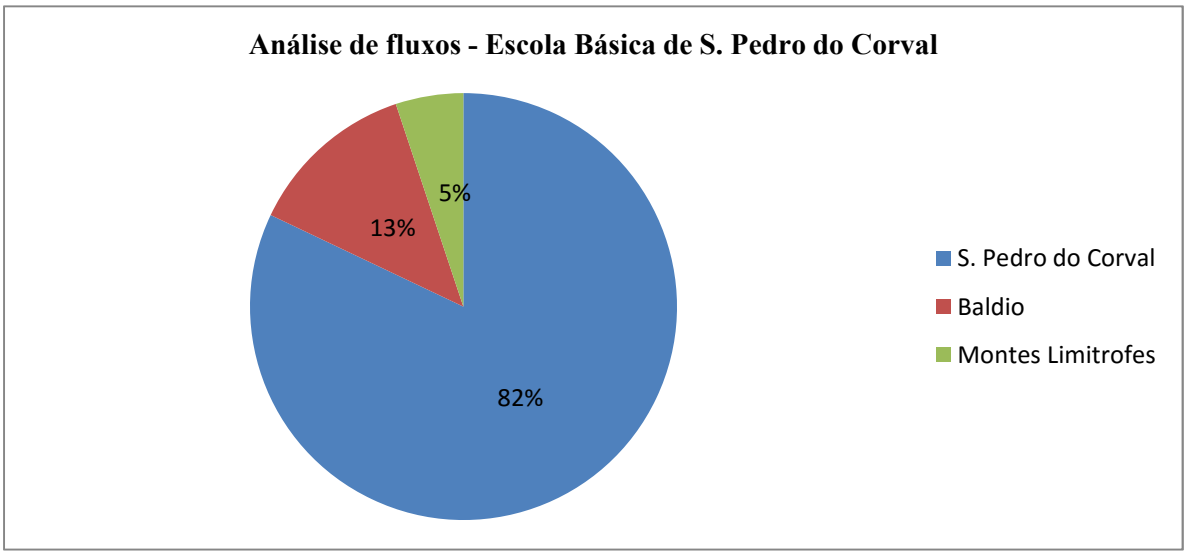


**Gráfico 33 - Análise de fluxos - E.B. S. Pedro do Corval**
**Fonte: Inquéritos aplicados às instituições de ensino**

A Escola Básica de S. Marcos do Campo apresenta um fluxo relativo e que sai dos limites concelhios, sendo que existem alunos provenientes de Amieira para além daqueles que provêm do concelho de Reguengos de Monsaraz, mais concretamente de S. Marcos do Campo e Montes Limítrofes, Cumeada e Reguengos de Monsaraz.

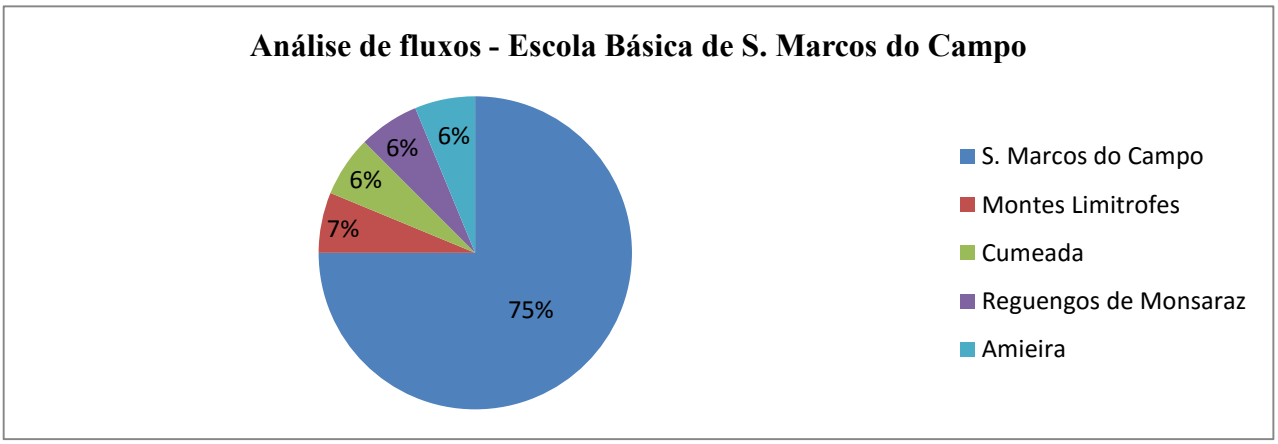


**Gráfico 34 - Análise de fluxos - E.B. S. Marcos do Campo**
**Fonte: Inquéritos aplicados às instituições de ensino**

A Escola Básica de Campinho apresenta um fluxo bastante reduzido sendo que apenas serve crianças provenientes de Campinho e de Montes Limítrofes, tal como ilustra o gráfico que se segue.

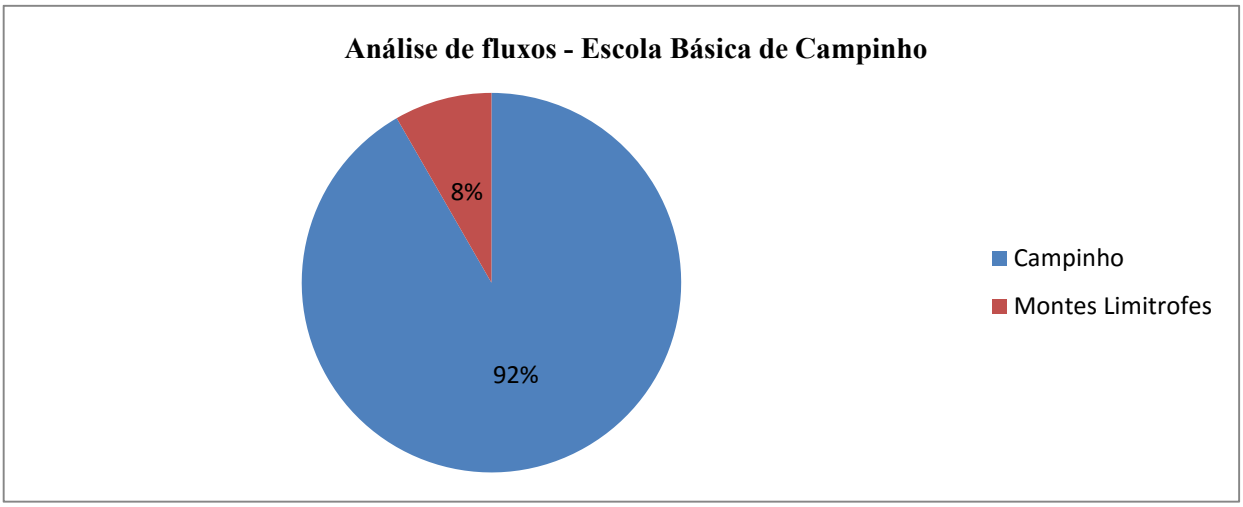


**Gráfico 35 - Análise de fluxos - E.B. Campinho**
**Fonte: Inquéritos aplicados às instituições de ensino**

### 1.7.3. 2.º e 3.º Ciclos do Ensino Básico

O 2.º Ciclo do Ensino Básico é ministrado pela Escola Básica n.º 1 de Reguengos de Monsaraz e o 3.º Ciclo é ministrado pela referida escola e também pela Escola Secundária Conde de Monsaraz.

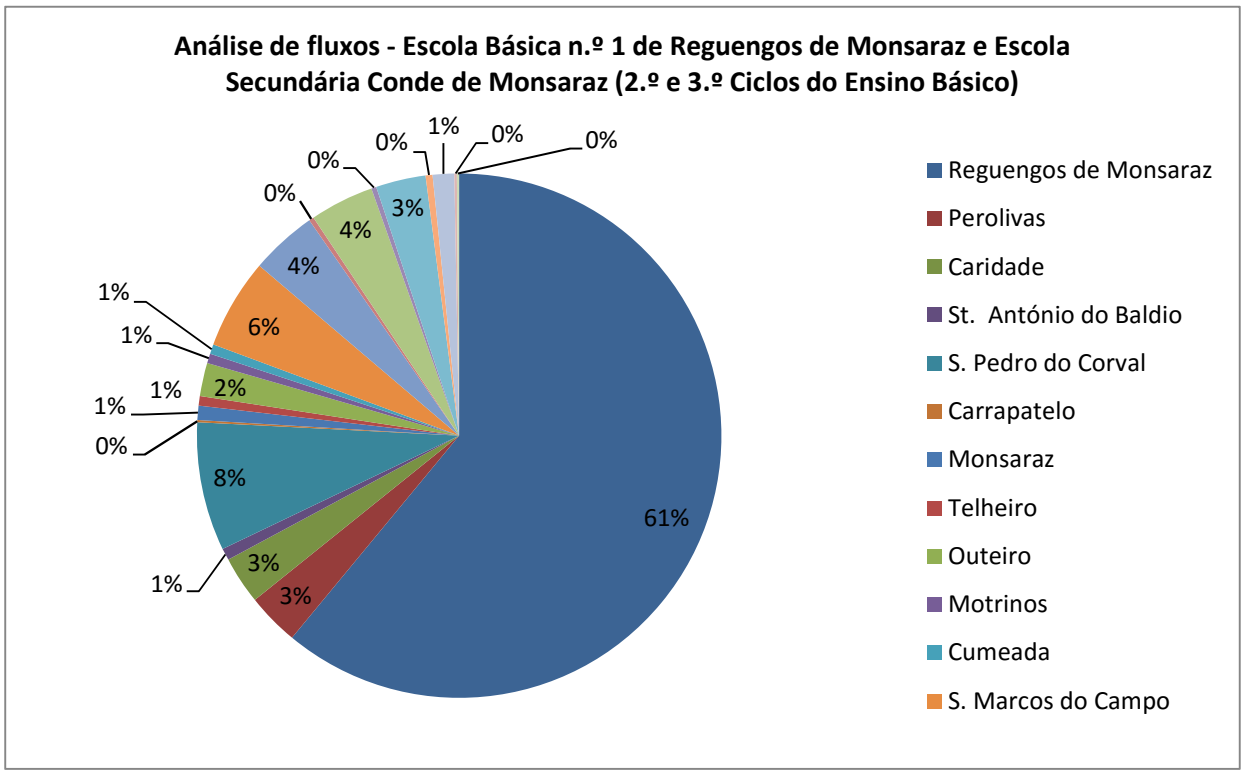


**Gráfico 36 - Análise de fluxos - E.B. 1 Reguengos de Monsaraz**
**Fonte: Inquéritos aplicados às instituições de ensino**

Ao observar o gráfico 36 verifica-se que existe um enorme fluxo no que respeita à proveniência dos alunos que frequentam o 2.º e 3.º Ciclos do Ensino Básico, indo o mesmo fluxo além dos limites concelhios de Reguengos de Monsaraz.

### 1.7.4. Ensino Secundário

O Ensino Secundário, no concelho de Reguengos de Monsaraz, é lecionado na Escola Secundária Conde de Monsaraz.

De acordo com o gráfico que se apresenta em seguida torna-se passível observar que existe um grande fluxo relativamente à proveniência dos alunos que frequentam o ensino secundário na Escola Secundária Conde de Monsaraz. Os alunos que frequentam o ensino secundário provêm não só do concelho de Reguengos de Monsaraz, mas também de outros concelhos vizinhos.

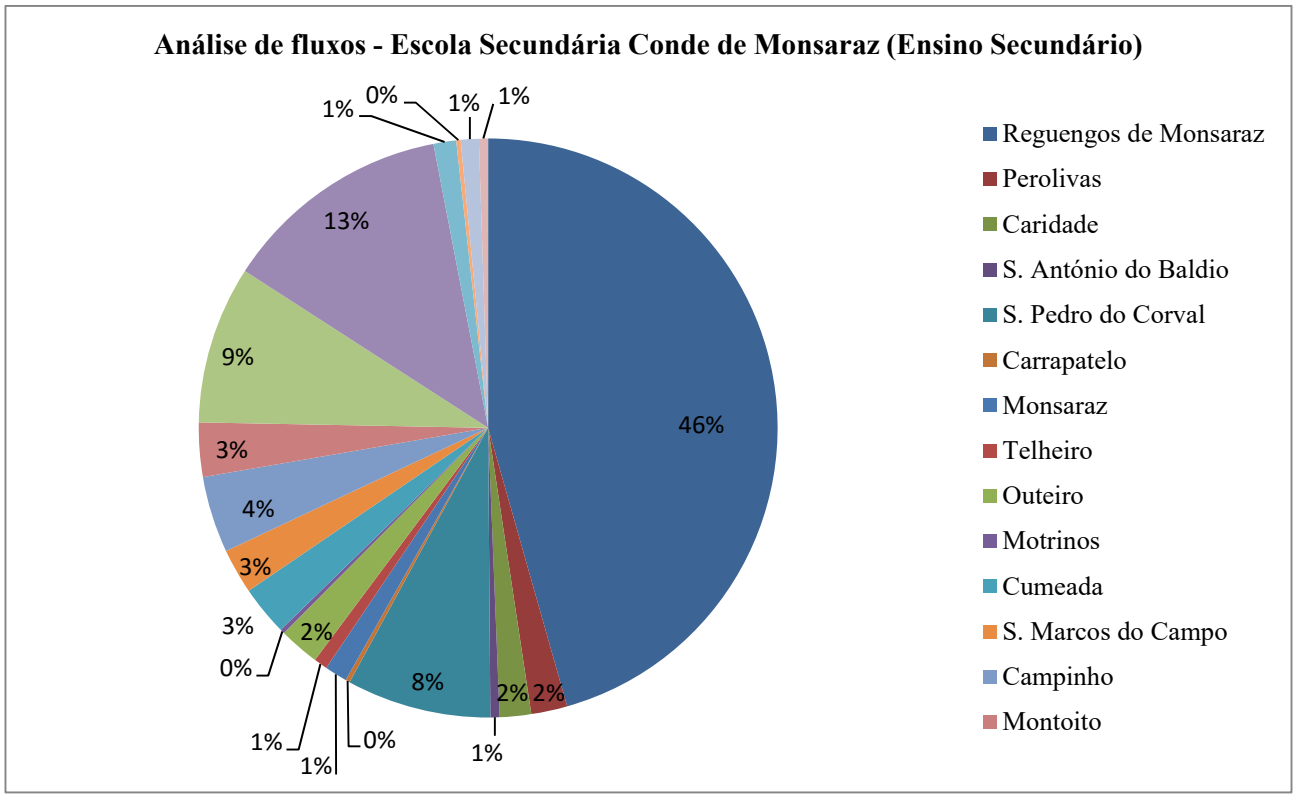


**Gráfico 37 - Análise de fluxos - Escola Secundária Conde de Monsaraz**
**Fonte: Inquéritos aplicados às instituições de ensino**

Em suma, verifica-se um maior fluxo no 2.º e 3.º Ciclos do Ensino e também no ensino secundário, quando comparados com os restantes níveis de ensino. Tal fluxo deve-se ao facto de existir um maior número de alunos em tais ciclos de estudos e, essencialmente, ao facto de no concelho de Reguengos de Monsaraz existir apenas um estabelecimento de ensino que tem como oferta educativa o 2.º e 3.º Ciclos do Ensino Básico, e um outro estabelecimento de ensino que ministra o 3.º Ciclo do Ensino Básico

e o Ensino Secundário.

### 1.8. Análise do número de alunos

Posteriormente a análise centrar-se-á no número de alunos por estabelecimento de ensino e por freguesia.

| N.º de alunos nos estabelecimentos de ensino, de acordo com a sua localização – ano letivo 2015/2016 | | | |
|---|---|---|---|
| **Freguesia** | **Designação do estabelecimento de ensino** | **Alunos** | |
| | | **N.º** | **%** |
| **Campo e Campinho** | Jardim de Infância e Escola Básica de Campo | 28 | 1,6 |
| | Jardim de Infância e Escola Básica de Campinho | 31 | 1,7 |
| **Total de Campo e Campinho** | | **59** | **3,3** |
| **Corval** | Jardim de Infância e Escola Básica de Corval | 64 | 3,6 |
| **Total de Corval** | | **64** | **3,6** |
| **Monsaraz** | Jardim de Infância e Escola Básica de Outeiro | 27 | 1,5 |
| **Total de Monsaraz** | | **27** | **1,5** |
| **Reguengos de Monsaraz** | Jardim de Infância de Caridade | 12 | 0,7 |
| | Jardim de Infância de Reguengos de Monsaraz | 125 | 6,9 |
| | Jardim de Infância e Escola Básica de Perolivas | 37 | 2,1 |
| | Escola Básica n.º 2 de Reguengos de Monsaraz | 274 | 15,2 |
| | Escola Básica n.º 1 de Reguengos de Monsaraz | 555 | 30,8 |
| | Escola Secundária Conde de Monsaraz | 541 | 30,0 |
| | Universidade Aberta | 108 | 5,9 |
| **Total de Reguengos de Monsaraz** | | **1652** | **91,6** |
| **Total do concelho** | | **1802** | **100** |

**Quadro 24 - Número de alunos de acordo com a localização, setor público**
**Fonte: Inquéritos aplicados nos estabelecimentos de ensino**

O quadro 24 remete para a localização, por freguesia, dos estabelecimentos de ensino públicos do concelho. Os referidos estabelecimentos de ensino integram o Agrupamento de Escolas de Reguengos de Monsaraz e encontram-se localizados nas quatro freguesias do concelho em análise; bem como o Centro Local de Aprendizagem de Reguengos de Monsaraz, da Universidade Aberta, que se situa na freguesia sede de concelho.

A freguesia na qual se encontra a maioria dos estabelecimentos de ensino é a freguesia sede do Concelho, Reguengos de Monsaraz, na qual se localizam sete estabelecimentos de ensino que possibilitam aos seus alunos o acesso a todos os níveis e ciclos de ensino e que regista 91,6% dos alunos do concelho. As freguesias rurais apenas contêm na sua oferta educativa a educação pré-escolar e o 1.º Ciclo do Ensino Básico, sendo que nas mesmas se encontram matriculados 8,4% dos alunos do concelho.

| **N.º de alunos nos estabelecimentos de ensino, de acordo com a sua localização – ano letivo 2015/2016** | | | |
|---|---|---|---|
| **Freguesia** | **Designação do estabelecimento de ensino** | **Alunos** | |
| | | **N.º** | **%** |
| **Reguengos de Monsaraz** | Creche e Aparece | 51 | 39 |
| | Jardim de Infância da Santa Casa da Misericórdia de Reguengos de Monsaraz | 80 | 61 |
| **Total de Reguengos de Monsaraz** | | **131** | **100** |

**Quadro 25 - Número de alunos de acordo com a localização, setor privado/cooperativo**
**Fonte: Inquéritos aplicados nos estabelecimentos de ensino**

Relativamente à localização, por freguesia, dos estabelecimentos de ensino formal que integram a rede particular e cooperativa importa salientar que existem dois e que se localizam na freguesia de Reguengos de Monsaraz. Através do quadro 25 constata-se que 39% dos alunos se encontram matriculados apenas em creche e os restantes 61% se dividem pelas valências de creche e jardim de infância.

Também o ensino profissional existe no concelho de Reguengos de Monsaraz, e mais concretamente na freguesia sede de concelho. Ao observar o quadro acima percebe-se que 75% dos alunos frequentam o IEFP – Centro Regional de Formação de Artesãos e que os restantes 25% se dividem por dois outros estabelecimentos de ensino.

Em seguida a análise centrar-se-á no número de alunos em cada um destes estabelecimentos de ensino do concelho de Reguengos de Monsaraz, quer no que respeita aos que apresentam cariz público, quer nos que são de natureza

privada/cooperativa. No quadro seguinte encontra-se organizada a informação anteriormente referida por ciclos de estudo.

| N.º de alunos nos estabelecimentos de ensino, de acordo com a sua localização – ano letivo 2015/2016 | | | |
|---|---|---|---|
| **Freguesia** | **Designação do estabelecimento de ensino** | **Alunos** | |
| | | **N.º** | **%** |
| **Reguengos de Monsaraz** | PartnerHotel – Formação, Consultoria e Projectos para Serviços Hoteleiros, Lda | 101 | 13 |
| | Instituto de Educação e Formação Profissional – Centro Regional de Formação de Artesãos | 575 | 75 |
| | Conservatório Regional do Alto Alentejo | 90 | 12 |
| **Total de Reguengos de Monsaraz** | | **766** | **100** |

**Quadro 26 - Número de alunos de acordo com a localização - outros estabelecimentos de ensino**
**Fonte: Inquéritos aplicados nos estabelecimentos de ensino**

O concelho de Reguengos de Monsaraz possui uma alargada oferta educativa que vai desde a educação pré-escolar até ao ensino superior, perfazendo um total de 1933 alunos. A maioria dos alunos encontra-se inscrita no ensino secundário, seguindo-se o 1.º Ciclo do Ensino Básico. Por sua vez, o ensino superior regista o menor número de inscrições quando comprado com os restantes níveis e ciclos de estudo. O setor público apresenta um número muito superior de inscrições relativamente ao setor privado e cooperativo.

Para além de se perceber qual o número de alunos por estabelecimento de ensino em cada um dos ciclos de estudos ministrados, importa compreender, também, o número de turmas por nível de ensino. Tais dados encontram-se presentes no quadro que consta no apêndice D – I.

À semelhança de análises anteriores, através do quadro 27, é possível constatar que o maior número de alunos e, consequentemente, de turmas se encontra na freguesia de Reguengos de Monsaraz. Tal deve-se ao facto de a referida freguesia ter mais habitantes, e também porque possui uma oferta educativa mais alargada, quer no que respeita aos estabelecimentos de ensino, quer devido ao maior leque de níveis de ensino

que estes integram.

| Número de alunos e de turmas nos estabelecimentos de ensino – ano letivo 2015/2016 | | | |
|---|---|---|---|
| **Designação do estabelecimento de ensino** | **Nível de ensino/Ano curricular** | **N.º de turmas** | **N.º de alunos** |
| Jardim de Infância de Caridade | Pré-Escolar | 1 | 12 |
| Jardim de Infância de Reguengos de Monsaraz | Pré-Escolar | 5 | 125 |
| Jardim de Infância e Escola Básica de Perolivas | Pré-Escolar | 1 | 15 |
| | 1.º Ciclo | 2 | 22 |
| **Total do Jardim de Infância e Escola Básica de Perolivas** | | **3** | **37** |
| Jardim de Infância e Escola Básica de Outeiro | Pré-Escolar | 1 | 13 |
| | 1.º Ciclo | 1 | 14 |
| **Total do Jardim de Infância e Escola Básica de Outeiro** | | **2** | **27** |
| Jardim de Infância e Escola Básica de Corval | Pré-Escolar | 1 | 25 |
| | 1.º Ciclo | 2 | 39 |
| **Total do Jardim de Infância e Escola Básica de Corval** | | **3** | **64** |
| Jardim de Infância e Escola Básica de Campo | Pré-Escolar | 1 | 12 |
| | 1.º Ciclo | 1 | 16 |
| **Total do Jardim de Infância e Escola Básica de Campo** | | **2** | **28** |
| Jardim de Infância e Escola Básica de Campinho | Pré-Escolar | 1 | 7 |
| | 1.º Ciclo | 2 | 24 |
| **Total do Jardim de Infância e Escola Básica de Campinho** | | **3** | **31** |
| Escola Básica n.º 2 de Reguengos de Monsaraz | 1.º Ciclo | 13 | 274 |
| **Total da Escola Básica n.º 2 de Reguengos de Monsaraz** | | **13** | **274** |
| Escola Básica n.º 1 de Reguengos de Monsaraz | 2.º Ciclo | 15 | 301 |
| | 3.º Ciclo | 13 | 254 |
| **Total da Escola Básica n.º 1 de Reguengos de Monsaraz** | | **28** | **555** |
| Escola Secundária Conde de Monsaraz | 3.º Ciclo | 6 | 127 |
| | Secundário | 19 | 414 |
| **Total da Escola Secundária Conde de Monsaraz** | | **25** | **541** |
| **Total do concelho** | | **85** | **1694** |

**Quadro 27 - Número de alunos e turmas**
**Fonte: Inquéritos aplicados nos estabelecimentos de ensino**

Para além do número de alunos por turma é também importante compreender quantos desses alunos possuem necessidades educativas especiais, uma vez que tal aspeto influencia a constituição das turmas, fazendo com que as mesmas sejam constituídas por um menor número de alunos. A análise do número de alunos por professor também se revela enquanto um importante objeto de análise, na medida em que o Despacho normativo n.º 7-B/2015 estipula o número de alunos por turma e,

consequentemente, o número de alunos por professor em cada um dos ciclos de estudos.

| Indicadores gerais por estabelecimento de ensino – ano letivo 2015/2016 | | | | | | | |
|---|---|---|---|---|---|---|---|
| **Designação do estabelecimento de ensino** | **Rede** | **N.º de professores** | **N.º de alunos** | | **N.º de turmas** | **N.º de alunos/professor** | **N.º de alunos/turma** |
| | | | **Total** | **Com NEE[2]** | | | |
| Jardim de Infância de Caridade | Pública | 1 | 12 | 0 | 1 | 12 | 12 |
| Jardim de Infância de Reguengos de Monsaraz | Pública | 5 | 125 | 0 | 5 | 25 | 25 |
| Creche e Aparece | IPSS | 4 | 51 | 1 | 5 | 13 | 10 |
| Jardim de Infância da Santa Casa da Misericórdia de Reguengos de Monsaraz | IPSS | 4 | 80 | 3 | 4 | 20 | 20 |
| Jardim de Infância e Escola Básica de Perolivas | Pública | 3 | 37 | 1 | 3 | 12 | 12 |
| Jardim de Infância e Escola Básica de Outeiro | Pública | 2 | 27 | 1 | 2 | 13 | 13 |
| Jardim de Infância e Escola Básica de Corval | Pública | 3 | 64 | 0 | 3 | 21 | 21 |
| Jardim de Infância e Escola Básica de Campo | Pública | 2 | 28 | 1 | 2 | 14 | 14 |
| Jardim de Infância e Escola Básica de Campinho | Pública | 3 | 31 | 0 | 3 | 10 | 10 |
| Escola Básica n.º 2 de Reguengos de Monsaraz | Pública | 13 | 274 | 30 | 13 | 21 | 21 |

[2] Por NEE entenda-se Necessidades Educativas Especiais

| | | | | | | | |
|---|---|---|---|---|---|---|---|
| Escola Básica n.º 1 de Reguengos de Monsaraz | Pública | 28 | 555 | 36 | 28 | 19 | 19 |
| Escola Secundária Conde de Monsaraz | Pública | 25 | 541 | 33 | 25 | 21 | 21 |
| Universidade Aberta | Pública | 126 | 108 | 1 | Não definido | 1 (aprox.) | Não definido |
| **Total do concelho** | | **219** | **1933** | **107** | **94** | **201** | **198** |

**Quadro 28 - Indicadores gerais por estabelecimento de ensino, 2015/2016**
**Fonte: Inquéritos aplicados nos estabelecimentos de ensino**

Os dados apresentados no quadro acima são referentes a instituições de ensino que integram tanto o setor público, como o setor privado/cooperativo. Através do quadro 28 constata-se que nos jardins de infância das freguesias rurais do concelho de Reguengos de Monsaraz, assim como nas escolas básicas das mesmas freguesias, existe um menor número de alunos por turma e, consequentemente, por professor quando comparados os mesmos níveis de ensino nos estabelecimentos de ensino que se localizam na freguesia sede de concelho, Reguengos de Monsaraz. Tal evidência poderá dever-se ao facto de nas freguesias rurais existirem menos crianças do que na freguesia de Reguengos de Monsaraz.

A escola Básica n.º 1 de Reguengos de Monsaraz, assim como a Escola Secundária Conde de Monsaraz apresentam um número de alunos e turmas relativamente mais elevado do que os restantes estabelecimentos de ensino do concelho em análise. Tal dever-se-á ao facto de em todo o concelho de Reguengos de Monsaraz estes serem os únicos estabelecimentos de ensino cuja oferta educativa se prende com o 2.º e 3.º Ciclos do Ensino Básico, no caso da Escola Básica n.º 1 de Reguengos de Monsaraz; e com o 3.º Ciclo do Ensino Básico e Ensino Secundário, no caso da Escola Secundária Conde de Monsaraz.

Posteriormente a análise centrar-se-á na origem geográfica dos alunos que frequentam as escolas e jardins de infância do concelho (quadro no apêndice D – II). A origem geográfica dos alunos que frequentam os estabelecimentos de ensino do concelho é diversificada, existindo uma forte correlação entre a origem geográfica dos

alunos e a localização dos estabelecimentos de ensino. Tal correlação verifica-se com maior regularidade nos graus de ensino mais baixos, ou seja, na educação pré-escolar e no 1.º Ciclo do Ensino Básico. A Escola Básica n.º 1 de Reguengos de Monsaraz, cuja oferta educativa é o 2.º e 3.º Ciclos do Ensino Básico, assim como a Escola Secundária Conde de Monsaraz (3.º Ciclo e ensino secundário) já integram alunos com localizações geográficas mais diversificadas e que saem dos limites concelhios.

Depois de analisada a localização geográfica dos alunos por estabelecimento de ensino, importa analisar a forma como os mesmos se deslocam, assim como o tempo despendido nas deslocações casa/estabelecimento de ensino e estabelecimento de ensino/casa. No quadro que se encontra no apêndice D – III constam os dados referentes ao tipo e tempo de deslocações dos alunos de cada estabelecimento de ensino, dados estes que foram recolhidos através de questionário junto de cada uma das instituições de ensino. Os dados alusivos ao tempo de deslocação dos alunos da Escola Básica n.º 2 de Reguengos de Monsaraz não apresentam coesão, uma vez que não integram todos os alunos, pelo que se optou pela não apresentação dos mesmos.

A maioria dos alunos que frequentam as escolas e jardins de infância do concelho de Reguengos de Monsaraz utilizam o automóvel como meio de deslocação, seguindo-se o transporte escolar. No que concerne ao tempo despendido pelos alunos nas deslocações de casa para os estabelecimentos de ensino e vice versa, constata-se que a grande maioria dos alunos despende menos de cinco minutos e que o tempo máximo despendido pelos alunos em tais deslocações varia entre os dezasseis e os trinta minutos.

## 2. Equipamentos complementares ao ensino

No que concerne aos equipamentos desportivos importa referir que a recolha de dados incidiu sob todo o concelho, dados esses que se apresentam no quadro 29.

| Equipamentos desportivos no Concelho de Reguengos de Monsaraz | | | | | |
|---|---|---|---|---|---|
| **Freguesia** | **Localidade** | **Espaço** | **Equipamentos** | | |
| | | | **Tabelas de Basquetebol** | **Balizas de Andebol** | **Balizas de Futebol** |
| **Reguengos de Monsaraz** | Reguengos de Monsaraz | Parque Infantil Bairro de São João | 1 | - | - |
| | | Campo de Futebol de 7 - Relvado | - | - | 2 |
| | | Pavilhão Gimnodesportivo Arq. Rosado Correia | 8 | 2 | - |
| | | Mini campo (Circuito de Manutenção) | 2 | 2 | - |
| | | Campo de Futebol Municipal | - | - | 2 |
| | | Polidesportivo Público | - | 2 | - |
| | | Parque de Caridade | 2 | 2 | - |
| | | Polidesportivo de Perolivas | - | 2 | - |
| **Campo e Campinho** | Cumeada | ERJ de Cumeada | - | 2 | - |
| | São Marcos do Campo | Polidesportivo de São Marcos do Campo | - | 2 | - |
| **São Pedro do Corval** | São Pedro do Corval | Polidesportivo de São Pedro do Corval | - | 2 | - |
| **Monsaraz** | Outeiro | Parque de Outeiro | 2 | 2 | - |
| | Monsaraz | Campo de Futebol | - | - | 2 |

**Quadro 29 - Equipamentos desportivos**

Para além dos equipamentos desportivos, no concelho existem também equipamentos culturais que se revelam como complementares ao ensino, tais como os que se apresentam no quadro 30.

| Equipamentos culturais no Concelho de Reguengos de Monsaraz | | |
|---|---|---|
| **Freguesia** | **Localidade** | **Equipamento cultural** |
| **Reguengos de Monsaraz** | Reguengos de Monsaraz | Arquivo Municipal |
| | | Parque de Feiras e Exposições |
| | | Auditório Municipal |
| | | Exposição Permanente de Artes e Ofícios Tradicionais |
| | | Museu José Mestre Batista |
| | | Biblioteca Municipal |
| **Monsaraz** | Monsaraz | Museu do Fresco |

**Quadro 30 - Equipamentos culturais**

## 3. Diagnóstico

O diagnóstico assentará nos estabelecimentos de ensino do concelho de Reguengos de Monsaraz e basear-se-á nos seguintes pressupostos: evolução retrospetiva da procura, sucesso escolar, capacidade instalada e utilizada, qualidade dos estabelecimentos e problemas gerais.

Para que a análise seja clara importa esclarecer o que é que se pretende com cada um dos pressupostos supra referidos. A evolução retrospetiva da procura remete para o número de alunos que frequentam cada grau de ensino, tendo os dados sido recolhidos através de inquéritos colocados às instituições de ensino. O sucesso escolar obteve-se através da DGEstTE-DSRA e do AERM, tendo como principal objetivo compreender qual o sucesso obtido em cada grau de ensino. A capacidade instalada está relacionada com a capacidade que os estabelecimentos de ensino possuem, isto é, qual o número de alunos que estão preparados para integrar. Por outro lado, a capacidade utilizada prende-se com o número de alunos que estão inscritos no estabelecimento de ensino. Com a qualidade dos estabelecimentos de ensino pretende-se compreender se os espaços e materiais possuem qualidade e condições de funcionamento; e com os problemas gerais pretende-se fazer um levantamento de eventuais problemas existentes nos estabelecimentos de ensino, de modo a que estes possam ser sinalizados e resolvidos.

Os dados utilizados para proceder ao diagnóstico dos estabelecimentos de ensino têm como base visitas a todos os estabelecimentos de ensino que integram o Agrupamento de Escolas de Reguengos de Monsaraz, assim como as grelhas de caracterização geral, cujo preenchimento se solicitou junto de todos os estabelecimentos de ensino do concelho. Posto isto, importa referir que o diagnóstico será apresentado por ciclos de estudos, desde a educação pré-escolar até ao ensino secundário.

### 3.1. Educação Pré-Escolar

Com o intuito de realizar o diagnóstico das instituições de educação pré-escolar procedeu-se à realização de um quadro geral que retrate a realidade pré-escolar no concelho de Reguengos de Monsaraz. A análise considera as instituições de educação pré-escolar públicas, e também as privadas/cooperativas. O quadro geral, referido anteriormente, encontra-se no apêndice E – I.

No parâmetro da evolução retrospetiva da procura torna-se pertinente referir que o número de alunos matriculados nos estabelecimentos de ensino de educação pré-escolar tem registado diversas oscilações de ordem positiva e negativa, pelo que não se pode realizar uma análise baseada num padrão. Relativamente ao sucesso escolar, e de acordo com os dados fornecidos pela DGEstE-DRSA e pelo AERM, a educação pré-escolar concelhia apresenta uma taxa de sucesso na ordem dos 100%.

No que respeita à relação existente entre a capacidade instalada e a capacidade utilizada de todos os jardins de infância de Reguengos de Monsaraz constata-se que da capacidade instalada apenas 58% se reflete enquanto capacidade utilizada, estando os restantes 42%, no ano letivo 2015/2016, por ocupar (gráfico 38). Tal aspeto evidencia que, no geral, os estabelecimentos de ensino de educação pré-escolar do concelho estão preparados para integrar mais duzentos e quarenta e três alunos do que aqueles que já os integram.

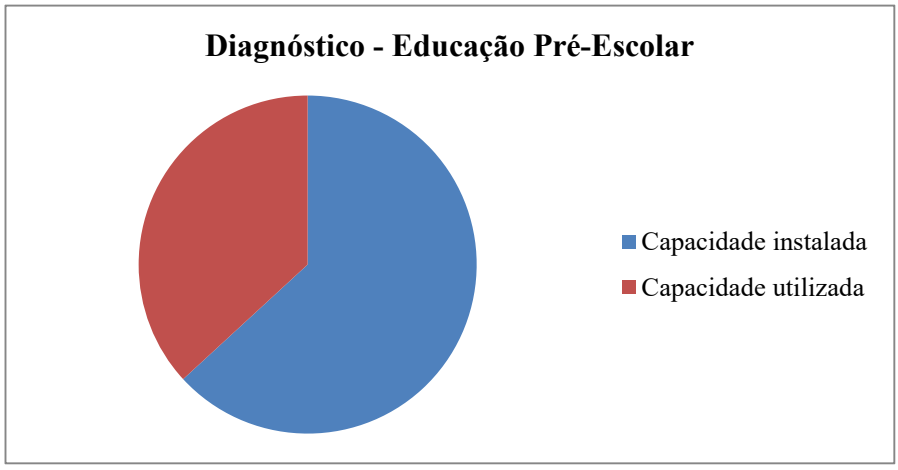


**Gráfico 38 - Diagnóstico - Educação Pré-Escolar**
**Fonte: Inquéritos aplicados aos estabelecimentos de ensino do concelho, 2015/2016**

Relativamente à qualidade dos espaços e materiais dos jardins de infância do concelho, e através de uma análise geral, considera-se que todos eles apresentam boa qualidade. Raros são os jardins de infância que apresentam problemas gerais e os problemas identificados são considerados de fácil resolução, sendo que já foram comunicados às entidades competentes para que, assim que possível, os resolvam.

### 3.2. 1.º Ciclo do Ensino Básico

À semelhança do que se verificou com o diagnóstico dos estabelecimentos de educação pré-escolar, foi também realizado para o 1.º Ciclo do Ensino Básico um quadro diagnóstico que reflete a realidade concelhia do 1.º CEB. O quadro que serviu de base ao diagnóstico consta no apêndice E – II.

Quando analisados os dados que remetem para a evolução retrospetiva da procura no 1.º Ciclo do Ensino Básico, constata-se que no geral não é visível um padrão, nos últimos dez anos letivos, no que respeita ao número de alunos matriculados no referido ciclo de estudos.

Relativamente ao sucesso escolar no 1.º Ciclo do Ensino Básico, e de acordo com os dados enviados pela DGEstE-DRSA e pelo AERM, torna-se possível afirmar que o parâmetro em questão rondou valores acima dos 90% no passado ano letivo.

Quando se analisa a relação existente entre a capacidade instalada e a capacidade utilizada de todas as escolas de 1.º Ciclo do Ensino Básico do concelho compreende-se que a capacidade utilizada é de apenas 58% da capacidade instalada, no ano letivo 2015/2016. À semelhança do que se verificou na análise geral dos jardins de infância, as escolas de 1.º Ciclo estão preparadas para receber mais alunos do que aqueles que atualmente integra. Os aspetos alusivos à capacidade instalada e utilizada encontram-se ilustrados no gráfico 39.

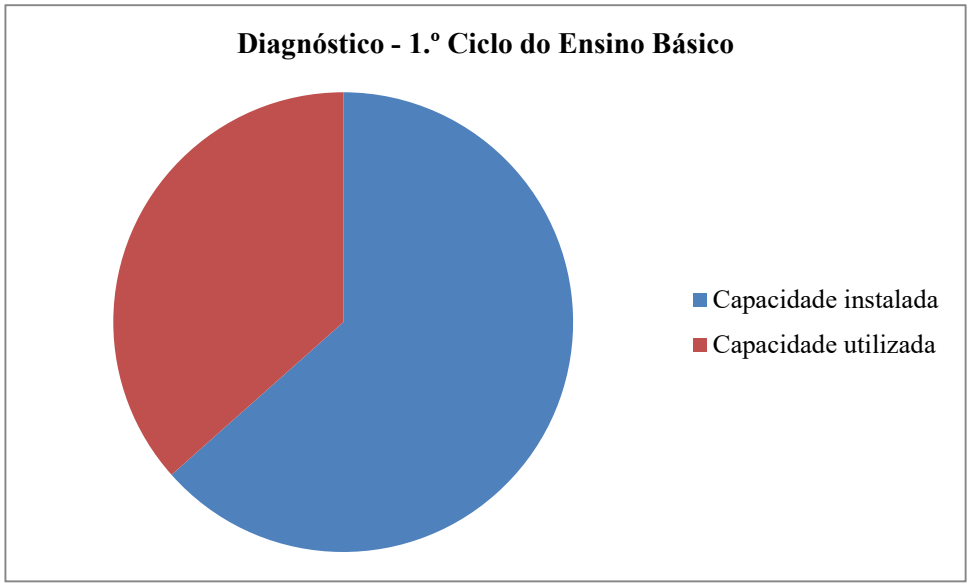


**Gráfico 39 - Diagnóstico - 1.º Ciclo do Ensino Básico**
**Fonte: Inquéritos aplicados aos estabelecimentos de ensino do concelho, 2015/2016**

No geral, as escolas de 1.º Ciclo do Ensino Básico de Reguengos de Monsaraz apresentam boa qualidade dos espaços e materiais. No que respeita à identificação dos problemas gerais, importa referir que não foram detetados quaisquer problemas de cariz geral nas escolas do referido ciclo de estudos.

### 3.3. 2.º e 3.º Ciclos do Ensino Básico

Em Reguengos de Monsaraz existe apenas uma Escola Básica cuja oferta educativa é o 2.º e 3.º Ciclos do Ensino Básico. O quadro de diagnóstico da referida escola pode ser consultado no apêndice E – III.

O número de alunos matriculados no 2.º e 3.º Ciclos do Ensino Básico, ao longo dos últimos dez anos tem-se mantido estável, todavia verificaram-se decréscimos e acréscimos pouco significativos no mesmo período de tempo. O sucesso escolar dos alunos do 2.º CEB varia entre o 5.º e 6.º ano, uma vez que no 5.º ano de escolaridade o sucesso escolar é de 83,6% e no 6.º ano é de 76,1%.

Tal escola tem capacidade instalada para quinhentos e trinta e dois alunos,

todavia a sua capacidade utilizada excede a anterior, uma vez que tem matriculados quinhentos e cinquenta e cinco alunos. Os espaços e materiais da Escola Básica n.º 1 de Reguengos de Monsaraz foram classificados como sendo de boa qualidade, todavia o edifício necessita de algumas obras de reparação.

### 3.4. 3.º Ciclo do Ensino Básico e Ensino Secundário

O quadro que serviu de base ao diagnóstico da Escola Secundária Conde de Monsaraz, a única que integra o ensino secundário como oferta educativa, encontra-se no apêndice E – IV.

No que respeita à evolução retrospetiva da procura, importa referir que ambos os ciclos de estudo em análise têm sofrido oscilações ao nível dos alunos matriculados, sendo que nos últimos dois anos verificou-se um decréscimo do número de alunos.

O sucesso escolar dos ciclos de estudos em análise varia entre os 51,9% e os 87,9% consoante os anos a considerar.

De um modo geral, as instituições de ensino do concelho consideradas na análise diagnóstica possuem uma capacidade instalada que, por vezes, é superior à capacidade utilizada. Quanto à qualidade dos estabelecimentos de ensino e aos eventuais problemas gerais que estes possam apresentar, importa referir que, no geral, os estabelecimentos de ensino possuem boa qualidade no que respeita aos espaços e materiais e que não apresentam problemas de cariz geral.

## Secção III – Políticas Educativas

Ao longo da terceira secção será realizada uma abordagem às políticas educativas instituídas no Município de Reguengos de Monsaraz. Numa primeira instância analisar-se-ão as competências de transferências do Município, posteriormente a análise centrar-se-á na ação social escolar e no apoio à frequência do ensino superior, e por fim nas competências parentais.

### 1. Competências do Município

A 16 de setembro de 2008 foi celebrado o Contrato de Execução da Transferência de Competências para os Município em Matéria de Educação entre Maria de Lurdes Rodrigues, Ministra da Educação à data da celebração, e Vítor Manuel Barão Martelo, anterior Presidente da Câmara Municipal de Reguengos de Monsaraz.

O referido contrato transfere para o Município competências na gestão do pessoal não docente, das Atividades de Enriquecimento Curricular do 1.º Ciclo do Ensino Básico e do Parque Escolar.

No que respeita à gestão do pessoal não docente, o Ministério da Educação transferiu para o Município competências relacionadas com a gestão do referido pessoal, nomeadamente no recrutamento, afetação, colocação, remuneração, homologação da avaliação de desempenho, e poder disciplinar para aplicação de pena superior a multa de decisão de recursos hierárquicos. É também transferida para o Município a competência de assumir as verbas que correspondam aos encargos relativos ao acordo de cooperação para a Educação Pré-Escolar, celebrado com o Município. Torna-se pertinente referir que o rácio de pessoal não docente é definido pelo Ministério da Educação, através da Portaria n.º 29/2015, de 12 de fevereiro e que todos os jardins de infância e escolas básicas do concelho excedem o número fixado pela referida portaria. No apêndice F pode ser consultado o quadro que descrimina o número de pessoal não docente existente em cada jardim de infância e escola básica, bem como o número fixado pelo Ministério da Educação para cada estabelecimento de ensino.

No que concerne à gestão de pessoal não docente, o Município tem atendido a todas as competências anteriormente enunciadas em todos os estabelecimentos de ensino que são da sua competência, sendo estes todas as escolas e jardins de infância que integram o Agrupamento de Escolas de Reguengos de Monsaraz; à exceção da escola Secundária Conde de Monsaraz que, apesar de ser a escola sede do referido agrupamento, não está abrangida pelo Contrato de Transferência de Competências (2008).

Relativamente às competências que respeitam ao acordo de cooperação para a Educação Pré-Escolar, o Município tem assumido as verbas que correspondem às Atividades de Animação e Apoio à Família, que integram o almoço e prolongamento de horário em todos os jardins de infância públicos do concelho.

O mesmo contrato estabelece ainda que o Município tem competências nas Atividades de Enriquecimento Curricular no 1.º Ciclo do Ensino Básico. Todavia, e considerando as dificuldades por parte do Município na contratação de pessoal docente, este delegou as suas competências ao Agrupamento de Escolas de Reguengos de Monsaraz.

Por último, o contrato estabelece competências por parte do Município no Parque Escolar. Tais competências prendem-se com a construção e ampliação das escolas básicas, assim como com a sua manutenção e apetrechamento. Nos últimos anos, o Município tem vindo a cumprir tais competências, delegadas pelo Ministério da Educação, através da construção do Jardim de Infância de Reguengos de Monsaraz, da remodelação e ampliação da Escola Básica n.º 2 de Reguengos de Monsaraz e da manutenção e apetrechamento de quase todos os jardins de infância e escolas básicas que são da sua competência.

## 2. Ação Social Escolar

A ação social escolar é da competência dos municípios e também do Ministério da Educação e Ciência. O Despacho n.º 148 – 31 de julho de 2015 regulamenta a ação social escolar e descrimina quais os âmbitos da mesma, sendo estes: apoio alimentar;

alojamento (quando o transporte não se revelar uma alternativa); auxílios económicos e acesso a recursos pedagógicos.

O Município de Reguengos de Monsaraz integra um leque de apoios a atribuir aos alunos do concelho que comprovem carência socioeconómica. A aplicabilidade da legislação visa prevenir a exclusão social, assim como o abandono escolar e a promoção do sucesso escolar, possibilitando a todos os alunos o cumprimento da escolaridade obrigatória, assim como a conclusão bem sucedida do ensino secundário. Deste modo, é da competência do Município abranger, através da Ação Social Escolar, os alunos de educação pré-escolar; todavia o Município, por opção, abrange também os alunos do 1.º Ciclo do Ensino Básico.

Com o intuito de clarificar a aplicabilidade da ação social escolar no concelho de Reguengos de Monsaraz, segue-se uma breve análise de cada um dos componentes que a integram.

### 2.1. Atividades de Animação e Apoio à Família

As Atividades de Animação e Apoio à Família (AAAF), anteriormente designadas de Componente de Apoio à Família (CAF), no Município de Reguengos de Monsaraz surgiram no ponto 1 do artigo 12.º da Lei-Quadro da Educação Pré-Escolar, que enuncia o dever dos jardins de infância na adoção de um horário adequado ao desenrolar das atividades pedagógicas, no qual se tenha em conta a realização de atividades de animação e apoio à família, considerando as necessidades das mesmas.

Desde modo, no âmbito da componente não letiva são realizadas as Atividades de Animação e Apoio à Família que pressupõem a planificação de atividades e o acompanhamento das mesmas através de reuniões com os respetivos dinamizadores e também com os encarregados de educação.

São competências das AAAF assegurar o prolongamento de horário através de atividades lúdicas, no período da manhã antes do início das atividades letivas, no período de almoço e no final da tarde após as atividades letivas. O Município de Reguengos de Monsaraz assumiu, ainda, o serviço de fornecimento de almoços, a

limpeza dos espaços e materiais, apoios nos momentos de higiene, assim como o prolongamento de horário e o fornecimento de almoço às crianças inscritas.

Atualmente, as AAAF decorrem em todos os jardins de infância que integram o Agrupamento de Escolas de Reguengos de Monsaraz. Neste sentido, realizou-se um breve estudo que contempla o período compreendido entre os anos letivos 2008/2009 e 2015/2016, tal como ilustra o gráfico que se segue.

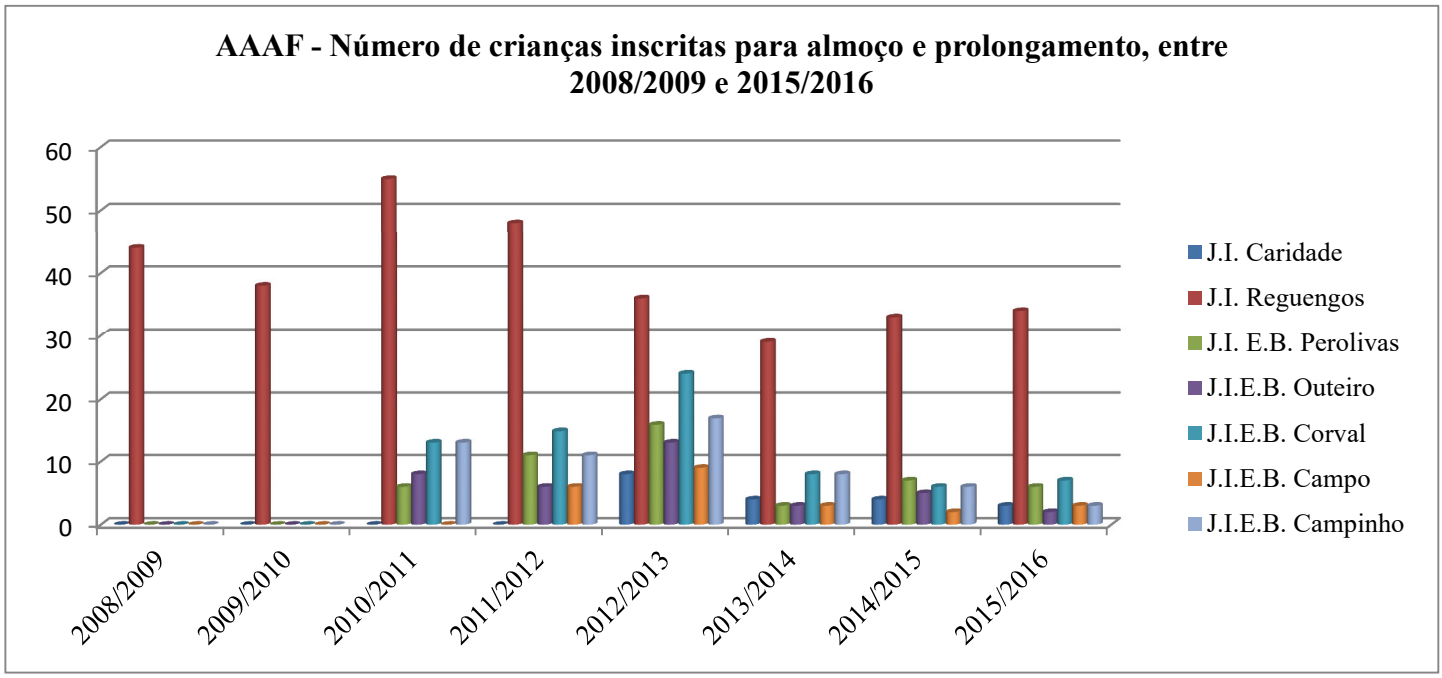


**Gráfico 40 - Número de crianças inscritas nas AAAF, 2008/2009-2015/2016**
**Fonte: Dados do Município de Reguengos de Monsaraz**

De acordo com o gráfico apresentado anteriormente constata-se que as Atividades de Animação e Apoio à Família decorrem na freguesia de Reguengos de Monsaraz desde o ano letivo 2008/2009 (período desde o qual existem dados disponíveis), todavia as freguesias rurais apenas começaram a usufruir de tal oferta a partir do ano letivo 2010/2011. No geral, o número de crianças inscritas nas AAAF tem vindo a decrescer ao longo dos anos, todavia tal decréscimo não apresenta uma relação direta com a taxa de natalidade.

Após apresentados os dados relativos às crianças inscritas nas duas ofertas possibilitadas pelas AAAF, importa também compreender qual o número de crianças

inscritas para cada uma das duas ofertas, sendo estas o almoço e o prolongamento. O gráfico 41 ilustra os dados relativos ao número de crianças que apenas frequentam a modalidade de almoço.

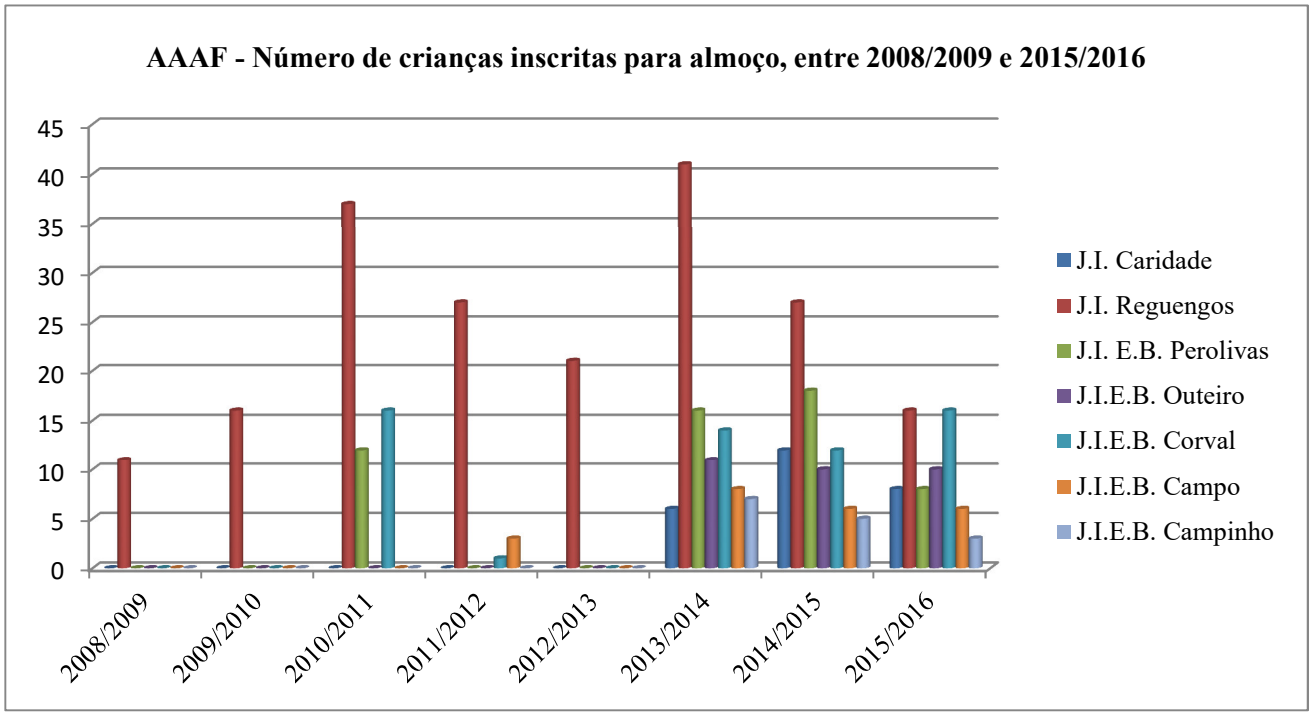


**Gráfico 41 - Número de crianças inscritas nas AAAF - almoço, 2008/2009 - 2015/2016**
**Fonte: Dados do Município de Reguengos de Monsaraz**

Ao observar o gráfico conclui-se que o número de crianças que apenas usufruem de almoço, no âmbito das AAAF, cresceu de forma considerável no ano letivo 2013/2014, todavia a variável em causa tem verificado, de forma geral, ligeiros decréscimos desde então.

Em seguida, considerar-se-ão os dados que aludem ao número de crianças que frequentam apenas a componente de prolongamento de horário. Da observação do gráfico 42 conclui-se que apenas nos jardins de infância de Reguengos de Monsaraz e de S. Pedro do Corval se têm verificado, pontualmente, inscrições de crianças que frequentam somente o prolongamento de horário.

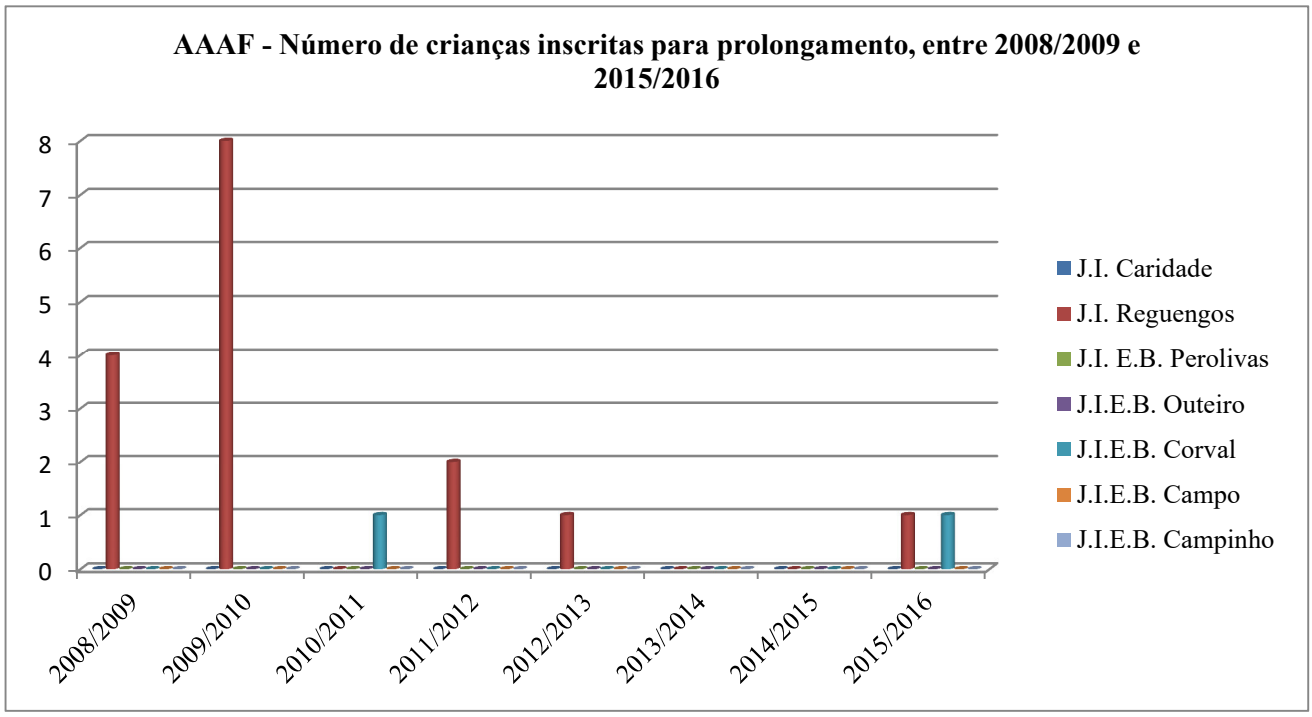


**Gráfico 42 - Número de crianças inscritas nas AAAF - prolongamento, 2008/2009-2015/2016**
**Fonte: Dados do Município de Reguengos de Monsaraz**

No apêndice G – I encontram-se os quadros com dados detalhados acerca do número de crianças inscritas em cada uma das componentes, ou em ambas as componentes, possibilitadas pelas AAAF e que serviram de base para a elaboração dos gráficos apresentados anteriormente.

Conclusões acerca da evolução do número de alunos que usufruem das AAAF:

De um modo geral, o número de crianças inscritas nas Atividades de Animação e Apoio à Família tem oscilado ao longo dos anos. A tendência verificada nos últimos anos, no geral da oferta e dos jardins de infância, é de decréscimo.

### 2.2. Férias Divertidas

O programa Férias Divertidas visa "ocupar o tempo livre das crianças com idades compreendidas entre os 6 e os 12 anos, em período de férias escolares, com

várias actividades desportivas e de lazer" (Regulamento do Programa Municipal "Férias Divertidas). Trata-se de um programa de ocupação de tempos livres promovido pelo Município de Reguengos de Monsaraz, e destina-se a crianças com idades compreendidas entre os seis e os doze anos.

O referido programa encontra-se em desenvolvimento desde 2002 e decorre entre a segunda quinzena do mês de junho e o fim do mês de julho. Têm sido diversos os espaços físicos no qual o mesmo tem decorrido, sendo que atualmente as atividades da tarde têm lugar na Biblioteca Municipal de Reguengos de Monsaraz, e as atividades da manhã decorrem em dias alternados nas Piscinas Municipais Victor Martelo e no Pavilhão Gimnodesportivo Arquitecto Rosado Correia.

Ao longo dos anos têm existido oscilações no que respeita ao número de inscrições, sendo que um dos fatores que se prende com tais oscilações é o facto de o número de semanas no qual decorre o programa variar entre quatro e sete semanas, desde o ano de implementação do mesmo até à atualidade.

Através do gráfico 43 torna-se possível observar o fluxo de crianças que frequentaram o programa em análise, entre 2002 e 2015, e conclui-se que as oscilações verificadas não foram significativas e que de 2012 a 2015 existe uma tendência crescente do número de crianças. Tal facto poderá dever-se a uma maior divulgação do programa fora do concelho, pois nos últimos anos tem-se verificado a existência de crianças de outras localidades portuguesas e também, em 2015, a frequência de uma criança Inglesa.

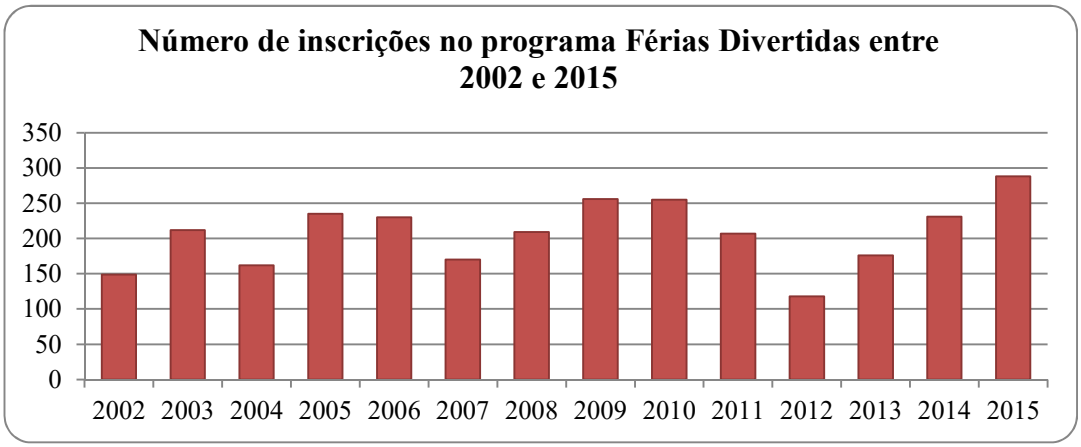


**Gráfico 43 - Número de crianças inscritas nas Férias Divertidas - 2002/2015**
**Fonte: Dados do Município de Reguengos de Monsaraz**

No apêndice G – II estão os quadros que contêm os dados relativos à duração do programa no decorrer dos anos e também dados mais específicos quanto ao número de inscrições semanais em cada um dos anos em causa.

### 2.3. Páscoa Ativa

O programa Páscoa Ativa tem como principal objetivo "Ocupar o tempo livre das crianças, em período de férias escolares, com várias actividades desportivas e de lazer" (Cópia Autêntica da Deliberação Tomada em Reunião Ordinária Realizada no dia 11-03-2009). Trata-se de um programa de ocupação de tempos livres, cuja entidade promotora é o Município de Reguengos de Monsaraz, e que se destina a crianças entre os seis e os doze anos de idade, à semelhança do que se verificou com o programa de ocupação de tempos livres anteriormente referido.

O programa Páscoa Ativa tem vindo a decorrer desde 2008, tendo a duração de duas semanas que correspondem à interrupção letiva da Páscoa. Desde a sua data de início tem-se verificado um maior número de inscrições em apenas uma das semanas, tal como evidencia o quadro que se encontra no apêndice G - III. Através do gráfico 44 podemos constatar que o projeto sofreu diversas oscilações no que concerne ao número de crianças inscritas.

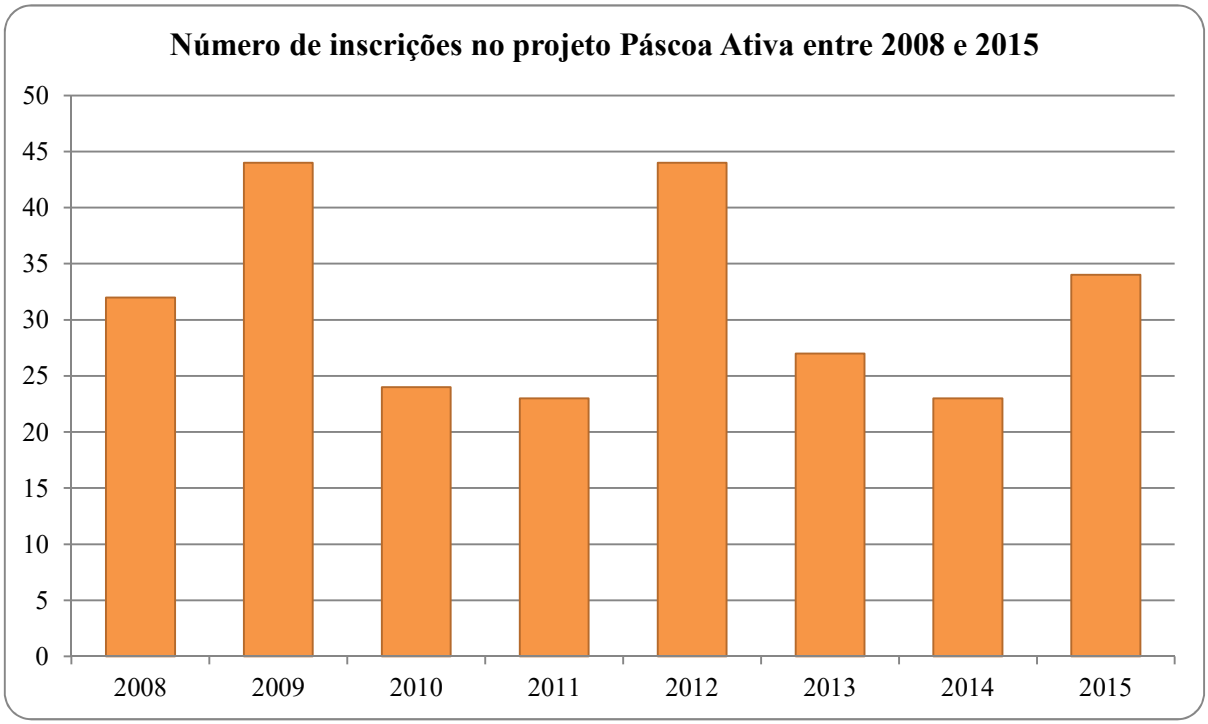


**Gráfico 44 - Número de crianças inscritas na Páscoa Ativa - 2008/2015**
**Fonte: Dados do Município de Reguengos de Monsaraz**

Ao observar o gráfico apresentado anteriormente torna-se possível constatar que 2009 e 2012 foram os anos nos quais existiu um maior número de inscrições, tendo chegado a um total de 44 inscrições em duas semanas. Apesar dos vários decréscimos evidenciados pelo mesmo gráfico, pode concluir-se que o número de inscrições em 2015 superou em 11 inscrições o número que se havia registado em 2014.

### 2.4. Refeitórios Escolares

O Município de Reguengos de Monsaraz assegura as refeições aos alunos de educação pré-escolar e 1.º Ciclo do Ensino Básico que comprovem constar no escalão A, e também metade do valor das refeições dos alunos que atestem integrar o escalão B. No caso dos alunos não subsidiados, o custo total das refeições será assegurado pelos encarregados de educação.

Os alunos que, comprovadamente, integrem o escalão A não terão que pagar as refeições, uma vez que o Município cobre o valor da refeição (1,46€). No caso do escalão B, os alunos apenas terão que pagar metade do valor da refeição (0,73€), pois o

Município cobrirá o restante valor (0,73€). O valor da refeição dos alunos não subsidiados é de 1,46€. Tais normas estão previstas no Despacho n.º 148, de 31 de julho de 2015 e é por elas que se gerem os refeitórios escolares da competência do Município de Reguengos de Monsaraz. Os valores anteriormente referidos são os referentes ao ano letivo 2015/2016, uma vez os valores das refeições são definidos anualmente por despacho do Ministério da Educação.

Com o intuito de compreender os gastos do Município nos refeitórios escolares realizou-se um breve estudo. Considerando o facto de o Município assegurar o valor total das refeições do escalão A, e metade do valor das refeições no caso do escalão B, realizou-se um gráfico com a informação que remete para os custos em cada escalão nos últimos três anos. Os quadros realizados numa fase inicial do estudo e que possibilitaram, entre outros aspetos, a realização do gráfico que se segue encontram-se no apêndice G – IV.

De acordo com o gráfico 45 constata-se que o Município tem custos mais elevados na freguesia sede de concelho, uma vez que é aí que se concentra o maior número de estabelecimentos de ensino de educação pré-escolar e 1.º CEB, e consequentemente de alunos. As variações, em termos de custos, mais notórias no período em estudo ocorreram no Jardim de Infância de Reguengos de Monsaraz e na Escola Básica n.º 2 de Reguengos de Monsaraz; todos os outros jardins de infância e escolas básicas sofreram oscilações pouco significativas.

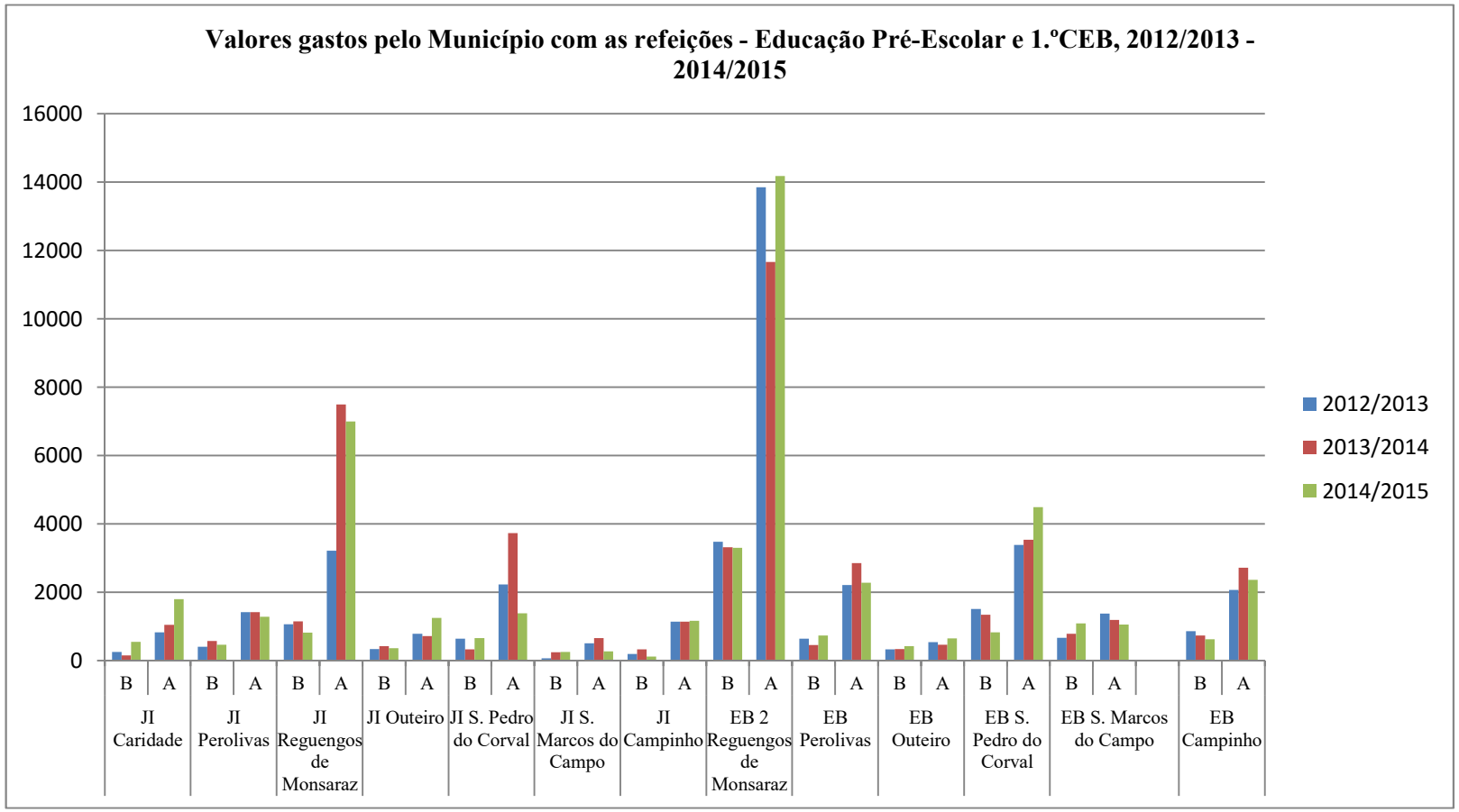


**Gráfico 45 - Refeitórios escolares - custos assumidos pelo Município, 2012/2013-2014/2015**
**Fonte: Município de Reguengos de Monsaraz**

### 2.5. Apoio à frequência do ensino superior

O apoio à frequência do ensino superior integra as medidas de ação social escolar do Município de Reguengos de Monsaraz. Com o intuito de regulamentar o processo de atribuição do referido apoio, foi criado o Regulamento Municipal para Atribuição de Bolsas de Estudo a Estudantes do Ensino Superior Público (2014). De acordo com o documento anteriormente mencionado, os estudantes que frequentam estabelecimentos de Ensino Superior Público, que residam no concelho de Reguengos de Monsaraz e que integrem agregados familiares economicamente carenciados e que obtenham aproveitamento escolar.

A atribuição de bolsas de estudo trata-se de uma medida que visa apoiar o prosseguimento de estudos daqueles que obtenham aproveitamento escolar e que comprovem estar economicamente carenciados, assim como, colaborar na formação de quadros técnicos superiores que residam no nosso concelho.

O regulamento em causa prevê que o Município de Reguengos de Monsaraz fixe, anualmente, o número de bolsas de estudo a atribuir. O valor da bolsa será fixado de acordo com as possibilidades financeiras do Município e pago mensalmente ao longo de dez meses.

De acordo com os critérios estabelecidos no documento regulador da atribuição de bolsas de estudo ao ensino superior público, e também através dos dados de anos anteriores em que o mesmo apoio foi disponibilizado, realizou-se o breve estudo que abaixo se apresenta.

O gráfico referente ao estudo no âmbito da atribuição de bolsas de estudo representa os custos assumidos pelo Município de Reguengos de Monsaraz, neste sentido. Através do gráfico 46 constata-se que o valor se manteve igual ao longo dos anos, todavia o mesmo subiu no ano letivo 2014/2015, tendo-se mantido no ano letivo seguinte. Tal aspeto deve-se ao facto de em anos anteriores serem atribuídas sete bolsas de estudo, anualmente, e de nos últimos dois anos do estudo em causa a atribuição de bolsas ter passado a ser de dez; ou seja, o número de bolsas de estudo atribuídas aumentou de sete para dez.

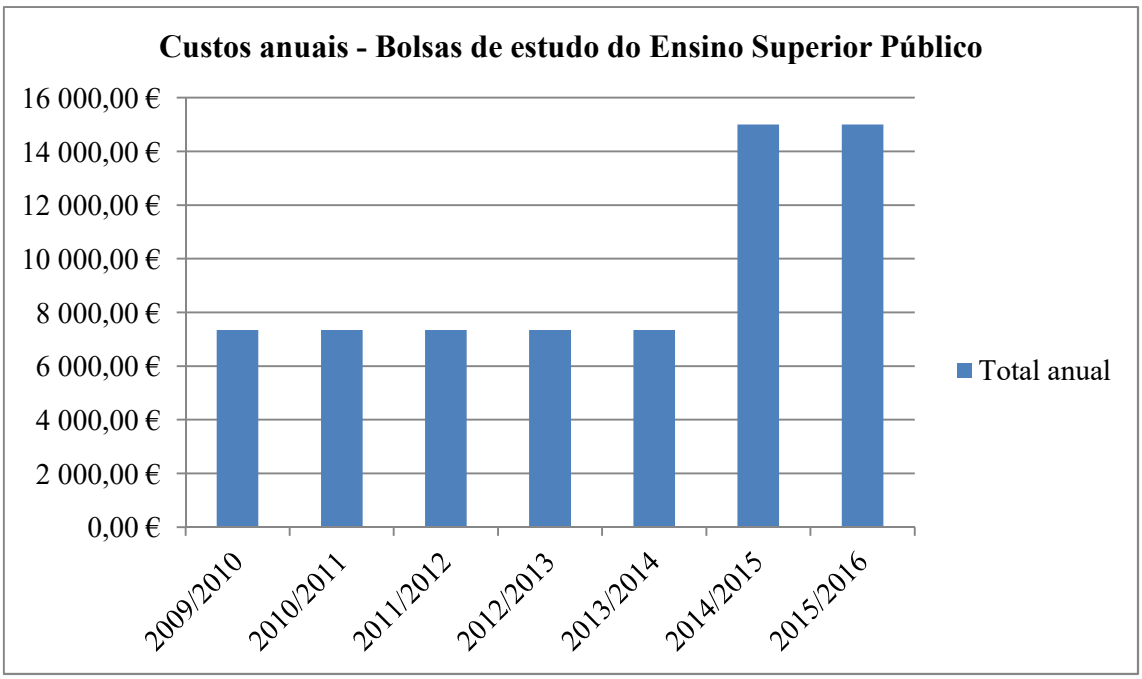


**Gráfico 46 - Custos associados à atribuição de bolsas de estudo - Ensino Superior Público**
**Fonte: Dados do Município de Reguengos de Monsaraz**

Importa referir, também, que nos últimos dois anos o valor mensal da bolsa de estudo é de 150€, pelo que o valor total atribuído corresponde a 1500€.

No apêndice H consta o quadro no qual se organizaram os dados relativos ao número de bolsas atribuídas, aos valores mensais e anuais por estudante bolseiro, e também os valores que serviram de base à elaboração do gráfico acima.

### 2.6. Competências parentais

O apoio ao desenvolvimento das competências parentais enquadra-se no âmbito das políticas educativas do Município de Reguengos de Monsaraz que visam, essencialmente, a promoção do sucesso educativo. Tais competências têm como principal objetivo fortalecer a relação escola-família e família-escola, em prol do sucesso escolar de todos os alunos.

Neste sentido as competências parentais assentam em três principais eixos. O primeiro eixo está relacionado com o dar a conhecer aos pais a estrutura administrativa e pedagógica da escola e do agrupamento de escolas; o segundo eixo prende-se com o apoio escolar; e o terceiro com casos mais específicos que envolvam determinadas problemáticas e preocupações escolares.

No que respeita ao conhecimento, por parte dos pais, da estrutura administrativa e pedagógica da escola e do agrupamento de escolas, torna-se possível agir através da explicitação do modo de funcionamento administrativo e pedagógico, assim como da legislação pela qual os mesmos se regem. O Município deverá organizar reuniões que tenham como destinatários os encarregados de educação, educadores, professores e outros agentes educativos que se revelem significantes neste processo. Tais reuniões/momentos deverão ter como objetivo a partilha de informação entre os agentes educativos no que respeita a todo o procedimento avaliativo inerente ao referido processo.

As competências parentais associadas ao apoio escolar prendem-se com o capacitar os pais para executarem tal apoio. Este eixo decorre do anterior, uma vez que é através do conhecimento do processo de ensino e aprendizagem e também do processo avaliativo dos alunos, que é possível delinear os pontos essenciais de capacitação dos pais para o apoio escolar dos seus educandos. Os programas curriculares têm um nível de exigência muito elevado e nem todos os pais têm capacidade para apoiar os seus educandos na realização dos trabalhos de casa e também no apoio ao estudo. É neste sentido que o Município deverá atuar, fornecendo aos pais a informação e ferramentas

necessárias para que estes possam e tenham a capacidade e a segurança necessárias para o realizar da melhor forma.

No que concerne aos casos mais específicos que envolvam determinadas problemáticas e preocupações escolares, importa especificar alguns destes casos que marcam o ceio escolar da atualidade. Aqui faz-se referência à hiperatividade, ao défice de atenção, ao bullying e às necessidades educativas especiais. Com o intuito tentar perceber se tais situações existem, de facto, e de as resolver na eventualidade da existência das mesmas, torna-se necessário envolver as famílias. As famílias também têm que ter conhecimento do que é o défice de atenção, a hiperatividade, o bullying e as necessidades educativas especiais; para que não se incorra no erro de desconsiderar os referidos aspetos. Neste sentido, o Município deverá informar os pais acerca das referidas situações, para que todos juntos as consigam solucionar da melhor forma, e perante as mesmas adotar atitudes e comportamentos em conformidade com aqueles que são os corretos.

Considerando que os pais são os primeiros educadores das crianças, a estes deve-se uma adequada clarificação de qual o seu papel na vida escolar das crianças, e de que forma devem agir, de modo a que as suas crianças sejam bem sucedidas. A escola não é, e nunca poderá ser apenas dos professores. A escola é de toda a comunidade e todos têm o direito e o dever de participar na vida da mesma. É neste sentido, que o Município tem a competência da parentalidade, que consiste, fundamentalmente, em aproximar a escola e os pais, de modo a que o sucesso escolar seja uma realidade para todos os alunos.

### 2.6.1. Projetos desenvolvidos

No âmbito das competências parentais decorreu, em 2010, o projeto *Ajudar a Crescer*. O referido projeto teve como objetivos refletir acerca do papel do educador, assim como acerca da forma de o exercer; desenvolver competências que promovam a relação e a comunicação com os seus educandos; facilitar a troca de experiências entre educadores; desmistificar algumas dúvidas e ansiedades dos educadores; assim como,

facultar e adequar estratégias pedagógicas eficazes. O referido projeto destinou-se a pais/encarregados de educação de alunos do, à data designado, Agrupamento Vertical de Escolas de Reguengos de Monsaraz; tendo decorrido durante as interrupções letivas da Páscoa e do Verão.

O projeto foi estruturado pelo Serviço de Psicologia do Gabinete de Ação Social do Município de Reguengos de Monsaraz, tendo as suas sessões sido realizadas por técnicos superiores do mesmo Município. Cada sessão foi destinada a uma temática relacionada com a vida das crianças e adolescentes, temática essa que incidia naqueles que são considerados os maiores medos/inquietações dos pais, educadores e professores. O tempo de duração das sessões variou entre duas e quatro horas por sessão, tendo as mesmas decorrido na sala de reuniões do Gabinete de Ação Social (à exceção da 1.ª sessão que teve lugar no auditório do Parque de Feiras e Exposições).

O gráfico 47 representa o número de encarregados de educação que participaram em cada sessão do projeto em análise. As sessões ao redor das temáticas *Birras, irrequietude/hiperatividade* e *Ser Adolescente* foram realizadas na interrupção letiva da Páscoa. As restantes sessões decorreram no período de interrupção letiva do Verão, mais concretamente durante o mês de julho. As sessões que contaram com mais participantes foram as primeiras a decorrer, ou seja, foram aquelas que tiveram lugar durante o período de interrupção letiva da Páscoa.

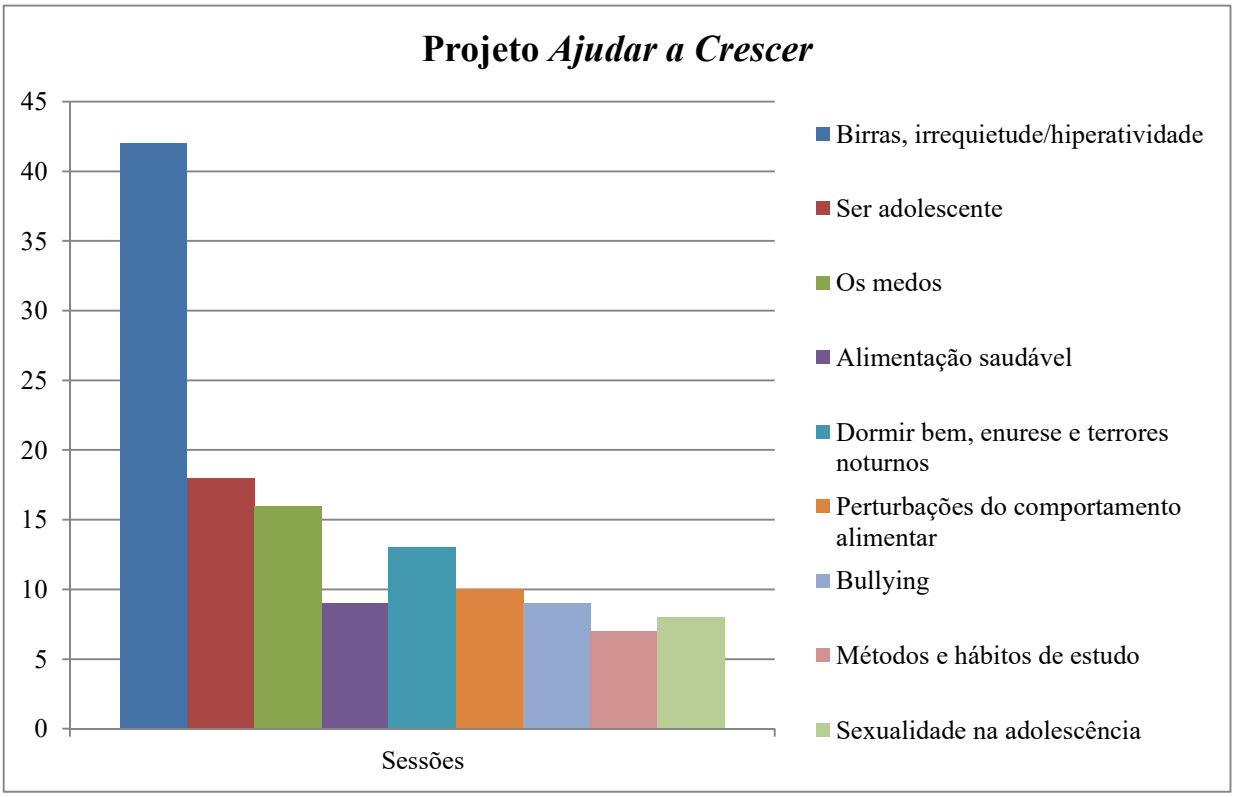


**Gráfico 47 - Projeto *Ajudar a crescer***
**Fonte: Serviço de Psicologia do Gabinete de Ação Social do Município de Reguengos de Monsaraz**

O quadro que serviu de apoio à realização do gráfico acima e que apresenta informação mais detalhada encontra-se no apêndice I.

É de salientar que foi uma iniciativa de extrema pertinência, na medida em que foi possível chegar a setenta e dois pais/encarregados de educação, num diálogo acerca das problemáticas e inquietações que tinham relativamente aos seus educandos e à vida escolar dos mesmos. Aparentemente não é um número muito elevado de destinatários, contudo e, face às limitações temporais das famílias e ao facto de se tratar da primeira iniciativa deste género, a recetividade revelou-se bastante positiva. Crê-se que se o projeto tivesse uma continuidade e abordasse outras tantas temáticas de relevo, o mesmo iria conseguir chegar a um maior número de pais/encarregados de educação.

No âmbito das Atividades de Animação e Apoio às Famílias foram realizados dois projetos que através do envolvimento das famílias promoveram as competências parentais.

O primeiro projeto está relacionado com a participação das crianças nas Marchas Populares de St. António que decorrem em junho na freguesia de Reguengos de Monsaraz. Apesar de só as crianças terem participação ativa nas marchas populares, todo o processo que antecede as mesmas é realizado de forma cooperada com as famílias. São as famílias que, em cooperação com as crianças e com a educadora, constroem os trajes, os arcos e demais adereços, realizam o transporte dos adereços e facultam o apoio logístico nos dias do desfile. É de acrescentar que um dos pais participou na marcha, como cantor. Este tem sido um projeto bastante prazeroso, uma vez que o envolvimento das crianças e das suas famílias tem sido notório e bastante genuíno.

O segundo projeto que foi referido denomina-se de *Castelos* e decorreu no ano letivo 2015/2016 como comemoração do Dia Nacional dos Castelos. O projeto em causa teve como principais objetivos valorizar o nosso património e descobrir hábitos da Idade Média, através da participação das famílias das crianças. Para tal, solicitou-se a colaboração dos pais/encarregados de educação para a realização de uma maquete de um castelo, com recurso a materiais recicláveis. A maquete foi realizada com a colaboração das crianças e dos pais/encarregados de educação às sextas-feiras. No final do projeto foi realizada uma festa medieval que contou com a participação das crianças e dos seus pais/encarregados de educação. Numa fase posterior as maquetes dos castelos foram expostas na Biblioteca Municipal de Reguengos de Monsaraz. O resultado do projeto revelou-se bastante positivo, uma vez que as crianças e os pais/encarregados de educação deram um excelente feedback do mesmo.

### 2.6.2. Projetos futuros

O Município de Reguengos de Monsaraz candidatou-se a duas iniciativas que têm subjacentes nas suas entrelinhas o desenvolvimento das competências parentais. No

âmbito do programa Escolhas – 6.ª Geração, foi aprovado, em janeiro de 2016, o projeto *Criar Futuro*, que tem como parceiros o Município e a Junta de Freguesia de Reguengos de Monsaraz, a Comissão de Proteção de Crianças e Jovens e a ALIENDE – Associação para o Desenvolvimento Local.

O projeto *Criar Futuro* tem como principal objetivo estruturar projetos de vida orientadores de percursos escolares, profissionais e cívicos. De entre os diversos campos de atuação do referido projeto, encontram-se processos que levam ao desenvolvimento das competências parentais. Assim, pretende-se promover a valorização escolar através de condições facilitadoras do sucesso escolar e do envolvimento familiar e também desenvolver a corresponsabilização dos pais no processo educativo. Para que os pressupostos anteriormente referidos se efetivem, pretende-se envolver em sessões/atividades 38 alunos do 1.º Ciclo do Ensino Básico, juntos dos quais se pretende, de forma específica, diminuir o absentismo escolar em parceria com os encarregados de educação; assim como envolver 54 encarregados de educação na vida escolar dos seus educandos. As sessões/atividades decorrerão entre 2016 e 2018 e terão como participantes diretos e indiretos as crianças e jovens, e como participantes indiretos opcionais os familiares e agentes educativos; sendo que o projeto incidirá, sobretudo, em crianças e jovens que se encontrem em situação escolar de risco, assim como em famílias com problemas de integração social, económica e cultural.

No âmbito do Pacto para o Desenvolvimento e Coesão Territorial do Alentejo Central 2020, foi submetida, em maio de 2015, a candidatura ao pré projeto designado de *Plano de prevenção do abandono escolar e de apoio a necessidades educativas no Concelho de Reguengos de Monsaraz*. O projeto pretende que se implementem medidas integradas para a redução e prevenção do abandono escolar, assim como a promoção da igualdade de acesso a um ensino de boa qualidade. Para tal propôs-se a realização de workshops temáticos que tenham como destinatários pais/encarregados de educação, com o intuito de lhes fornecer as ferramentas necessárias ao acompanhamento do aluno durante a sua vida escolar. Também o apoio escolar a alunos de 1.º, 2.º e 3.º Ciclos do Ensino Básico foi proposto, com o intuito de assegurar o reforço escolar.

Através dos dois projetos anteriormente referidos torna-se possível a aproximação escola/família, assim como o fortalecimento da relação entre os intervenientes que atuam nos referidos contextos. As iniciativas propostas pelos projetos visam, entre outros aspetos, capacitar os pais/encarregados de educação para um correto acompanhamento da vida escolar dos seus educandos, elucidando-os acerca da importância de uma boa relação escola-família e também fornecendo-lhes as ferramentas necessárias para que possam realizar um adequado apoio ao estudo; tornando possível a continuidade entre o contexto escolar e o contexto familiar, por forma a que estes deixem de ser encarados enquanto indissociáveis.

Em suma, trata-se de projetos que através do fortalecimento da relação escola-família e da capacitação dos pais/encarregados de educação para o apoio ao estudo dos seus educandos, pretendem promover a igualdade no acesso ao ensino em prol do sucesso escolar de todas as crianças.

**Secção IV – Linhas de orientação educativa**

As linhas de orientação educativa baseiam-se na estratégia definida pelo Município de Reguengos de Monsaraz, em parceria com os agentes educativos que atuam na construção de uma comunidade crítica e reflexiva. Através deste capítulo pretende-se refletir, tendo como fim a construção de um concelho educador que vise sempre a excelência, bem como o sucesso educativo. Para que tal seja possível torna-se necessário integrar estratégias que incluam todos os agentes educativos da comunidade, assim como todos aqueles que possam contribuir para que o nosso concelho possa ser designado de "concelho educador".

Deste modo, as linhas de orientação educativa têm como objetivo geral contribuir para uma educação de qualidade, na qual a igualdade seja sempre considerada; valorizar a inclusão, a transversalidade de saberes, a partilha, a cooperação e a criatividade em prol do desenvolvimento do concelho de Reguengos de Monsaraz, não só no que à educação diz respeito, mas sim em prol do desenvolvimento integral do concelho.

As medidas educativas estabelecidas no presente mandato (2013-2017) centram-se na valorização dos jovens como construtores e difusores de conhecimento, através da reflexão. É neste sentido que o Município de Reguengos de Monsaraz pretende apoiar a dinamização de projetos de grupos e jovens; continuar o Programa de Ocupação Temporária de Jovens; bem como promover a participação ativa dos jovens em fóruns comunitários. A continuidade do apoio aos alunos do Ensino Superior, através da atribuição de bolsas de estudo é também uma linha de orientação educativa que se pretende continuar a seguir, com o intuito de colaborar na formação de quadros técnicos superiores que residam no nosso concelho.

O Município de Reguengos de Monsaraz tem também como linha de orientação educativa a valorização do Conselho Municipal de Educação enquanto espaço de diálogo construtivo e de concertação, através dos pressupostos que a seguir se explanam:

- Coordenação do sistema educativo e articulação da política educativa com

outras políticas sociais;

- Acompanhamento no processo de revisão da Carta Educativa do Concelho de Reguengos de Monsaraz;

- Participação na negociação e execução dos contratos de autonomia;

- Apreciação dos projetos educativos a desenvolver e em desenvolvimento, no Município, assim como da respetiva articulação com a Estratégia Educativa Municipal;

- Adequação das diversas modalidades de ação social escolar às necessidades concelhias;

- Medidas de desenvolvimento educativo em todos os âmbitos considerados pertinentes e necessários a nível concelhio;

- Programas e ações preventivas e de segurança dos espaços escolares e dos respetivos acessos;

- Intervenções de qualificação e requalificação do parque escolar;

- Cooperação na atualização da Estratégia Educativa Municipal;

- Análise do funcionamento dos estabelecimentos de educação, refletindo acerca das situações analisadas e propondo ações adequadas à promoção de um sistema educativo eficaz.

A par das linhas orientadoras anteriormente referidas existe ainda um conjunto de medidas que visam a melhoria do ambiente escolar, o apoio às famílias que tenham educandos em idade escolar, bem como o sucesso escolar.

É neste sentido que o Município de Reguengos de Monsaraz, em parceria com o Agrupamento de Escolas de Reguengos de Monsaraz, bem como com a Comissão de Proteção de Crianças e Jovens de Reguengos de Monsaraz se encontram em estreito diálogo e preparam estratégias e planos de ação, cujo objetivo essencial é o combate ao abandono escolar no nosso concelho. Através do combate ao abandono escolar pretende-se também possibilitar, de forma indireta, a igualdade de oportunidades a

todos os alunos, assim como a inclusão.

Também a continuação da requalificação e modernização do Parque Escolar se revela como uma linha orientadora no que respeita às políticas educativas, uma vez que o Município de Reguengos de Monsaraz tem como objetivo ajudar na criação de espaços escolares seguros, agradáveis e que, através dos seus materiais, sejam apelativos e nos quais os alunos se sintam bem.

No que respeita às políticas sociais e de apoio à família, o Município pretende continuar a implementação das mesmas. Tal continuidade prende-se com as Atividades de Animação e Apoio à Família nas suas vertentes de almoço e prolongamento de horário, que têm vindo a ser desenvolvidas em todos os jardins de infância do Agrupamento de Escolas de Reguengos de Monsaraz; bem como através do funcionamento das mesmas em períodos de interrupção letiva. Também os programas Páscoa Ativa e Férias Divertidas se enquadram nas políticas sociais e de apoio às famílias; tendo vindo a ser desenvolvidos, respetivamente, nas interrupções letivas da Páscoa e do Verão (segunda quinzena de junho e mês de julho) na freguesia sede de concelho.

O Município de Reguengos de Monsaraz atua também no que respeita ao apoio das refeições escolares, oferecendo o almoço aos alunos do escalão A e pagando metade do valor da referida refeição aos alunos que integrem o escalão B. Também os transportes escolares integram as medidas educativas concelhias, uma vez que o Município assegura o transporte dos alunos que residam fora da freguesia sede de concelho e nos limites concelhios, que frequentem a Escola Básica n.º 1 de Reguengos de Monsaraz e a Escola Secundária Conde de Monsaraz; uma vez que as juntas de freguesia asseguram o transporte dos alunos de 1.º Ciclo que residam em locais isolados.

A disponibilização de serviços de psicologia e psicopedagogia aos alunos e famílias que necessitem de tais serviços é, também, uma das medidas educativas estabelecidas pelo Município.

Considerando o facto de a educação ser uma prioridade no seio do Município de

Reguengos de Monsaraz, o mesmo pretende continuar a apoiar o funcionamento dos jardins de infância e escolas básicas que são da sua competência, de acordo com o Contrato de Transferências de Competências para os Municípios em Matéria de Educação (2008).

Uma vez que os manuais escolares são um dos recursos pedagógicos utilizados pelos docentes das escolas do concelho, o Município de Reguengos de Monsaraz oferece, anualmente, os manuais escolares aos alunos do 1.º Ciclo do Ensino Básico que comprovem integrar os escalões A e B. De forma complementar à referida medida, o Município pretende criar um Banco de Livros Escolares. Para além da medida anteriormente enunciada, também o apoio na aquisição de material escolar se reflete como uma medida concelhia, através da atribuição de material escolar no valor de cem euros a cada turma de educação pré-escolar e 1.º Ciclo do concelho.

As bibliotecas escolares do nosso concelho fazem parte da Rede de Bibliotecas Escolares, e neste sentido o Município estabeleceu como linha orientadora a conclusão do catálogo *on-line* da Rede de Bibliotecas do Concelho de Reguengos de Monsaraz. O referido catálogo institui-se como uma ferramenta de extrema pertinência no que corresponde à organização das bibliotecas, possibilitando-lhes maior facilidade ao nível do seu funcionamento em rede.

Também a promoção de hábitos de alimentação saudável se revela como uma linha de orientação do Município. A criação de hábitos de alimentação saudável deve ser tida em conta desde cedo, pelo que o Município promove e pretende continuar a promover iniciativas neste âmbito, logo desde a educação pré-escolar.

A divulgação e apoio na apresentação de candidaturas e programas de educação e formação ao longo da vida é também uma medida educativa prevista pelo Município de Reguengos de Monsaraz.

Em suma, o Município de Reguengos de Monsaraz, bem como os seus parceiros ao nível da educação, refletiu acerca da realidade educativa vivenciada no concelho, das necessidades dos estabelecimentos de ensino, dos alunos, dos docentes e não docentes, e também das famílias. Dessa reflexão saíram as medidas supraditas que focam os

pressupostos a realizar e que orientam, não só o Município, mas todos aqueles que têm poder de intervenção direto ou indireto na educação concelhia. Às referidas medidas poderão ser acrescentadas todas aquelas que venham a ser propostas, desde que se revelem pertinentes, que sejam dotadas de sentido, que tenham como foco a criação de um concelho educador e que sejam aprovadas pelos órgãos competentes para o efeito.

**Secção V – Monitorização**

O processo de monitorização da Carta Educativa está previsto no artigo 20.º do Decreto-Lei n.º 7/2003, de 15 de janeiro. Nos termos do n.º 2 do artigo 20.º do supra referido Decreto-Lei prevê-se a revisão da Carta Educativa sempre que não exista conformidade entre a rede educativa do Município e os princípios, objetivos e parâmetros definidos no ordenamento da mesma. O n.º 3 do artigo 20.º do mesmo Decreto-Lei atenta na obrigatoriedade de revisão do documento em questão de cinco em cinco anos.

O Município de Reguengos de Monsaraz entende que, dada a especificidade de alguns dos dados que integram a Carta Educativa, a sua monitorização deverá ocorrer anualmente; uma vez que existem dados que com o passar de um ano letivo ficam desatualizados. O entendimento do Município vai ao encontro do que anteriormente foi dito que estava previsto no n.º 2 do Decreto-Lei 7/2003, de 15 de janeiro.

Numa fase seguinte realizar-se-á a monitorização da Carta Educativa, por secção e com a indicação do tempo previsto de cada aspeto a considerar em cada uma delas.

Secção I

A secção I designa-se de enquadramento territorial e para os diversos pontos que a integram preveem-se tempos de monitorização distintos, conforme se observa no quadro seguinte. A monitorização dos quadros/gráficos/figuras/mapas deverá ser realizada a par da monitorização ao nível dos textos que os acompanham. Importa referir que existem suportes preparados para que se realize a monitorização, tornando o processo mais rápido, uma vez que apenas se torna necessária a inserção dos novos dados.

| Secção I - Monitorização | | | |
|---|---|---|---|
| **Ponto** | **Designação do quadro/gráfico/figura/mapa** | **Tempo previsto para monitorização** | **Fonte** |
| 2. | Quadro 3 – Área das freguesias do concelho de Reguengos de Monsaraz | Quando se verificarem alterações ao nível do território | Município de Reguengos de Monsaraz |
| | Mapa 3 – Freguesias do concelho de Reguengos de Monsaraz | Quando se verificarem alterações ao nível do território | Município de Reguengos de Monsaraz |
| | Gráfico 1 – Áreas das freguesias do concelho de Reguengos de Monsaraz | Quando se verificarem alterações ao nível do território | Município de Reguengos de Monsaraz |
| 2.1. | Mapa 4 – Rede viária do concelho de Reguengos de Monsaraz | Quando se verificarem alterações ao nível da rede viária | Município de Reguengos de Monsaraz |
| | Mapa 5 – Distâncias/tempo, por estrada, do concelho de Reguengos de Monsaraz às restantes sedes de concelho do distrito de Évora | Quando se verificarem alterações ao nível da rede viária | Município de Reguengos de Monsaraz |
| 3.1. | Quadro 4 – População residente com mais de 15 anos | 2021 (Censos) | INE |
| | Quadro 5 – Taxa de desemprego por sexo, 2011 | 2021 (Censos) | INE |
| | Quadro 6 – Taxa de atividade por sexo, 2011 | 2021 (Censos) | INE |
| | Quadro 7 – População empregada, segundo a situação na profissão em Reguengos de Monsaraz | 2021 (Censos) | INE |
| | Quadro 8 - Número de Empresas e Pessoas ao Serviço por Setor de Atividade, 2011/2012 | 2021 (Censos) | INE |
| 3.2. | Quadro 9 – Empresas por município da sede, segundo a CAE – REV.3, 2010 | 2021 (Censos) | INE |
| | Quadro 10 – Volume de Negócios das Empresas por Município da Sede, segundo a CAE – VER.3, 2011 | 2021 (Censos) | INE |
| 4.1. | Quadro 11 – População residente por freguesias | 2021 (Censos) | INE |
| | Gráfico 2 – Variação da população residente | 2021 (Censos) | INE |
| | Mapa 6 – Variação populacional do concelho | 2021 (Censos) | INE |
| | Quadro X – População residente no concelho e área ocupada pelas freguesias | 2021 (Censos) | INE |
| | Gráfico 3 – Número de habitantes em 2011 | 2021 | Município de Reguengos de Monsaraz |
| | Gráfico 4 – Área das freguesias em 2011 | 2021 | Município de Reguengos de Monsaraz |
| 4.2. | Quadro 13 – População residente por grupos etários | 2021 (Censos) | INE |
| | Quadro 14 – Estrutura etária da população residente | 2021 (Censos) | INE |
| | Gráfico 5 – Estrutura etária da população | 2021 (Censos) | INE |
| | Quadro 15 – Indicadores demográficos | 2021 (Censos) | INE |
| | Quadro 16 – Famílias residentes no | 2021 (Censos) | INE |

| | | | |
|---|---|---|---|
| 4.3. | concelho de Reguengos de Monsaraz | | |
| | Quadro 17 – Dimensões das famílias | 2021 (Censos) | INE |

**Quadro 31 - Monitorização - secção I**

Secção II

A secção II do presente documento designa-se de enquadramento geral da educação e do ensino. A monitorização da referida secção será realizada do mesmo modo pela qual foi realizada a da secção anterior.

| **Secção II - Monitorização** | | | |
|---|---|---|---|
| **Ponto** | **Designação do quadro/gráfico/figura/mapa** | **Tempo previsto para monitorização** | **Fonte** |
| ----- | Quadro 18 – Nível de instrução e taxa de analfabetismo da população residente, 2001 e 2011 | 2021 (Censos) | INE |
| | Gráfico 6 – Alunos matriculados segundo o nível de ensino | 2016/2017 | AERM |
| 1.1. | Quadro 19 – Rede Educativa | Quando se verificarem alterações ao nível da rede educativa | Município de Reguengos de Monsaraz |
| | Mapa 7 – Localização dos estabelecimentos de ensino do concelho de Reguengos de Monsaraz | Quando se verificarem alterações ao nível da rede educativa | Município de Reguengos de Monsaraz |
| 1.2. | Quadro 20 – Instituições de ensino que integram o AERM | Quando se verificarem alterações ao nível da rede educativa | Município de Reguengos de Monsaraz |
| 1.3.1. | Quadro 21 – Instituições de educação pré-escolar e 1.º CEB do concelho de Reguengos de Monsaraz | Quando se verificarem alterações ao nível da rede educativa | AERM, S.C.M.R.M, Fundação Maria Inácia Perdigão Silva |
| 1.4. | Quadro 22 – Critérios de classificação ao nível estrutural | Quando se verificarem alterações ao nível estrutural dos edifícios escolares. | Município de Reguengos de Monsaraz |
| | Quadro 23 – Critérios de classificação ao nível estrutural, por estabelecimento de ensino | Quando se verificarem alterações ao nível estrutural dos edifícios escolares. | Município de Reguengos de Monsaraz |
| 1.5.1. | Gráfico 7 – Evolução do número de alunos – Educação Pré-Escolar | 2016/2017 | AERM |
| | Gráfico 8 – Variação do número de alunos – Educação Pré-Escolar | 2016/2017 | AERM |
| 1.5.2. | Gráfico 9 – Evolução do número de alunos – 1.º CEB | 2016/2017 | AERM |
| | Gráfico 10 – Variação do número de alunos – 1.º CEB | 2016/2017 | AERM |
| 1.5.3. | Gráfico 11 – Evolução do número de alunos – 2.º CEB | 2016/2017 | AERM |
| | Gráfico 12 – Variação do número de alunos – 2.º CEB | 2016/2017 | AERM |

| | | | |
|---|---|---|---|
| 1.5.4. | Gráfico 13 – Evolução do número de alunos – 3.º CEB | 2016/2017 | AERM |
| | Gráfico 14 – Variação do número de alunos – 3.º CEB | 2016/2017 | AERM |
| 1.5.5. | Gráfico 15 – Evolução do número de alunos – Ensino Secundário | 2016/2017 | AERM |
| | Gráfico 16 – Variação do número de alunos – Ensino Secundário | 2016/2017 | AERM |
| 1.5.6 | Gráfico 17 – Evolução do número de alunos – Ensino Superior | 2016/2017 | Universidade Aberta – Centro Local de Aprendizagem de Reguengos de Monsaraz |
| | Gráfico 18 – Variação do número de alunos – Ensino Superior | 2016/2017 | Universidade Aberta – Centro Local de Aprendizagem de Reguengos de Monsaraz |
| 1.5.7. | Gráfico 19 – Evolução do número de alunos – Outras instituições de ensino | 2016/2017 | IEFP, PartnerHotel, Conservatório Regional do Alto Alentejo. |
| | Gráfico 20 – Variação do número de alunos – Outras instituições de ensino | 2016/2017 | IEFP, PartnerHotel, Conservatório Regional do Alto Alentejo. |
| 1.6. | Gráfico 21 – Número de alunos por grau e setores de ensino | 2016/2017 | AERM |
| | Gráfico 22 – Número de alunos de educação pré-escolar por setores | 2016/2017 | AERM |
| 1.7.1. | Gráfico 23 – Análise de Fluxos – J.I. Reguengos de Monsaraz | 2016/2017 | AERM |
| | Gráfico 24 – Análise de Fluxos – J.I. Caridade | 2016/2017 | AERM |
| | Gráfico 25 – Análise de Fluxos – J.I. Perolivas | 2016/2017 | AERM |
| | Gráfico 26 – Análise de Fluxos – J.I. Outeiro | 2016/2017 | AERM |
| | Gráfico 27 – Análise de Fluxos – J.I. S. Pedro do Corval | 2016/2017 | AERM |
| | Gráfico 28 – Análise de Fluxos – J.I. S. Marcos do Campo | 2016/2017 | AERM |
| | Gráfico 29 – Análise de Fluxos – J.I. Campinho | 2016/2017 | AERM |
| 1.7.2. | Gráfico 30 – Análise de Fluxos – E.B. 2 Reguengos de Monsaraz | 2016/2017 | AERM |
| | Gráfico 31 – Análise de Fluxos – E.B. Perolivas | 2016/2017 | AERM |
| | Gráfico 32 – Análise de Fluxos – E.B. Outeiro | 2016/2017 | AERM |
| | Gráfico 33 – Análise de Fluxos – E.B. S. Pedro do Corval | 2016/2017 | AERM |
| | Gráfico 34 – Análise de Fluxos – E.B. S. Marcos do Campo | 2016/2017 | AERM |

| | | | |
|---|---|---|---|
| | Gráfico 35 – Análise de Fluxos – E.B. Campinho | 2016/2017 | AERM |
| 1.7.3. | Gráfico 36 – Análise de Fluxos – E.B. 1 Reguengos de Monsaraz | 2016/2017 | AERM |
| 1.7.4. | Gráfico 37 – Análise de Fluxos – Escola Secundária Conde de Monsaraz | 2016/2017 | AERM |
| 1.8. | Quadro 24 – Número de alunos de acordo com a localização, setor público | 2016/2017 | AERM |
| | Quadro 25 – Número de alunos de acordo com a localização, setor privado/cooperativo | 2016/2017 | S.C.M.R.M. e Creche e Aparece |
| | Quadro 26 – Número de alunos de acordo com a localização, outros estabelecimentos de ensino | 2016/2017 | IEFP, PartnerHotel, Conservatório Regional do Alto Alentejo. |
| | Quadro 27 – Número de alunos e turmas | 2016/2017 | AERM |
| | Quadro 28 – Indicadores gerais por estabelecimento de ensino, 2015/2016 | | AERM, S.C.M.R.M., Creche e Aparece, Universidade Aberta – Centro Local de Aprendizagem de Reguengos de Monsaraz |
| 2. | Quadro 29 – Equipamentos desportivos | Quando se verificarem alterações ao nível dos equipamentos desportivos. | Município de Reguengos de Monsaraz |
| | Quadro 30 – Equipamentos culturais | Quando se verificarem alterações ao nível dos equipamentos culturais. | Município de Reguengos de Monsaraz |
| 3.1. | Gráfico 38 – Diagnóstico – Educação Pré-Escolar | 2016/2017 | AERM |
| 3.2. | Gráfico 39 – Diagnóstico – 1.º CEB | 2016/2017 | AERM |

**Quadro 32 - Monitorização - secção II**

Secção III

À secção III atribuiu-se a designação de políticas educativas. Importa referir que a monitorização desta secção será realizada nos mesmos moldes nos quais foram realizadas as monitorizações das secções anteriores.

| **Secção III - Monitorização** | | | |
|---|---|---|---|
| **Ponto** | **Designação do quadro/gráfico/figura/mapa** | **Tempo previsto para monitorização** | **Fonte** |
| 2.1. | Gráfico 40 – Número de crianças inscritas nas AAAF, 2008/2009 – 2015/2016 | 2021 | Município de Reguengos de Monsaraz |
| | Gráfico 41 – Número de crianças inscritas nas AAAF – almoço, 2008/2009 – 2015/2016 | 2021 | Município de Reguengos de Monsaraz |
| | Gráfico 42 – Número de crianças inscritas nas AAAF – prolongamento, 2008/2009 – 2015/2016 | 2021 | Município de Reguengos de Monsaraz |

| | | | |
|---|---|---|---|
| 2.2. | Gráfico 43 – Número de crianças inscritas nas Férias Divertidas – 2002/2015 | 2021 | Município de Reguengos de Monsaraz |
| 2.3. | Gráfico 44 – Número de crianças inscritas na Páscoa Ativa, 2008/2015 | 2021 | Município de Reguengos de Monsaraz |
| 2.4. | Gráfico 45 – Refeitórios escolares – custos assumidos pelo Município, 2012/2013-2014/2015 | 2021 | Município de Reguengos de Monsaraz |
| 2.5. | Gráfico 46 – Custos associados à atribuição de bolsas de estudo – Ensino Superior Público | 2021 | Município de Reguengos de Monsaraz |

**Quadro 33 - Monitorização - secção III**

Secção IV

A secção IV designa-se de linhas de orientação educativa e deverá ser monitorizada quando se iniciar o novo mandato autárquico ou sempre que a estratégia educativa concelhia sofra alterações.

Secção V

Também a presente secção deverá ser monitorizada sempre que exista tal necessidade, ou sempre que a Carta Educativa seja revista.

No que respeita à monitorização dos apêndices importa referir que a mesma deverá ser realizada sempre que os dados que remetem para cada apêndice forem monitorizados.

## Considerações finais

Finda a revisão da Carta Educativa do Concelho de Reguengos de Monsaraz torna-se pertinente deixar algumas considerações finais.

O presente documento, tal como já foi anteriormente referido, visa organizar a rede educativa concelhia para que todos os agentes educativos que integram o concelho de Reguengos de Monsaraz possam refletir sobre ela, melhorar os aspetos que careçam de melhorias e perceber onde e como se deve agir.

A leitura do documento possibilita constatar que a rede educativa concelhia se encontra bem estruturada e que a educação é uma prioridade para todos os agentes educativos do nosso concelho. As instituições de ensino encontram-se preparadas para receber os alunos que estão matriculados em cada uma das mesmas; os edifícios, espaços e materiais escolares são adequados para aqueles que os frequentam e respeitam as necessidades dos mesmos.

No que concerne à oferta educativa pode afirmar-se que o concelho de Reguengos de Monsaraz aposta na formação dos seus alunos, desde a educação pré-escolar até ao ensino superior, não esquecendo o ensino profissional e vocacional. Apesar de a maioria dos estabelecimentos de ensino se localizarem na freguesia sede de concelho, todas as freguesias rurais têm um jardim de infância e uma escola básica de 1.º ciclo. Com o intuito de combater o abandono escolar e de possibilitar que todos os alunos usufruam do seu direito de igualdade de acesso e sucesso escolar, o Município dispõe de apoios ao transporte escolar, uma vez que as escolas de 2.º e 3.º ciclos do ensino básico, bem como a escola de ensino secundário se localizam na freguesia de Reguengos de Monsaraz.

Apesar de a educação no nosso concelho estar em permanente evolução importa que não a deixemos descurar, uma vez que a educação deve ser sempre uma das principais prioridades de todos aqueles que, de alguma forma, atuam na área. É através dos profissionais de educação que se formam novos cidadãos, cidadãos estes que serão o futuro da nossa sociedade; pelo que a aposta na educação terá sempre frutos, ou seja, a

educação é um motor social.

A par de todos os aspetos já referidos, importa salientar que a Carta Educativa é um documento que estará acessível a todos os munícipes e que a mesma é dinâmica, pode e deve ser revista sempre que surja tal necessidade.

## Referências bibliográficas

Município de Reguengos de Monsaraz. (2014). Candidatura à Cidade Europeia do Vinho.

Município de Reguengos de Monsaraz. (2014). Plano Diretor Municipal.

Relatório de Monitorização da Rede Rodoviária Nacional. (2012-2013).

Município de Reguengos de Monsaraz. (2015). Plano de Transportes Escolares – Ano Lectivo 2015/2016.

Classificação Portuguesa das Actividades Económicas – Rev. 3.(2007).

Instituto da Segurança Social, I.P. – Centro Distrital de Évora.

Concelho Pedagógico, 2014.

Contrato de Execução da Transferência de Competências para os Município em Matéria de Educação,2008.

Cópia Autêntica da Deliberação Tomada em Reunião Ordinária Realizada no dia 11-03-2009.

Documentos fornecidos pelas seguintes entidades:

- Agrupamento de Escolas de Reguengos de Monsaraz;

- Creche e Aparece;

- Santa Casa da Misericórdia de Reguengos de Monsaraz;

- Instituto de Educação e Formação Profissional – Centro Regional de Formação de Artesãos;

- PartnerHotel – Formação, Consultoria e Projectos para a Indústria Hoteleira, Lda;

- Conservatório Regional do Alto Alentejo;

- Direção Geral dos Estabelecimentos Escolares – Direção de Serviços da Região Alentejo.

Legislação

Decreto-Lei n.º 7/2003, de 15 de janeiro

Despacho n.º 148 – 31 de julho de 2015

Despacho normativo n.º 7-B/2015

Lei 75/2013, de 12 de setembro

Lei n.º 159/99, de 14 de setembro

Lei-Quadro da Educação Pré-Escolar

Portaria n.º 29/2015, de 12 de fevereiro

Portaria n.º 30/2014 de 5 de Fevereiro

Regulamento do Programa Municipal "Férias Divertidas

Regulamento Municipal para Atribuição de Bolsas de Estudo a Estudantes do Ensino Superior Público (2014)

Webgrafia

Município de Reguengos de Monsaraz - http://www.cm-reguengos-monsaraz.pt/pt/Paginas/home.aspx

Instituto Nacional de Estatística - https://www.ine.pt/xportal/xmain?xpgid=ine_main&xpid=INE&xlang=pt

Santa Casa da Misericórdia de Reguengos de Monsaraz - http://www.scmreguengos.eu/

# Apêndices

**Apêndice A – Organização do transporte escolar, ano letivo 2015/2016**

| N.º de itinerário | Código | Localidades | Distâncias (Km) | Tempo de transporte (min.) | N.º de alunos a transportar | | | | Total |
|---|---|---|---|---|---|---|---|---|---|
| | | | | | 2.º CEB – E.B.1 | | 3.º CEB – E.B.1 | Secundário | |
| | | | | | 5.º ano | 6.º ano | 7.º, 8º e 9º anos | 10.º, 11.º e 12.º anos | |
| 1 | 01 | Caridade | 8 | 14 | 6 | 5 | 14 | 10 | 35 |
| 2 | 01 | Perolivas | 7 | 10 | 4 | 4 | 11 | 3 | 22 |
| 3 | 02 | Carrapatelo | 34 | 56 | 0 | 1 | 2 | 1 | 4 |
| | 03/04 | St.º António do Baldio | 24 | 40 | 1 | 3 | 1 | 2 | 7 |
| | 03/04 | Herdade da Revilheira | 27 | 30 | 0 | 0 | 0 | 0 | 0 |
| 4 | 02 | S. Pedro do Corval | 10 | 20 | 7 | 14 | 22 | 25 | 68 |
| | 05 | Motrinos | 28 | 44 | 1 | 1 | 1 | 1 | 4 |
| | 05 | Barrada | 32 | 50 | 0 | 0 | 0 | 0 | 0 |
| | 05 | Monte da Serra | 35 | 55 | 0 | 0 | 0 | 0 | 0 |
| | 06 | Outeiro | 36 | 56 | 1 | 4 | 5 | 9 | 19 |
| | 06 | Telheiro | 40 | 62 | 0 | 0 | 5 | 2 | 7 |
| | 07 | Ferragudo | 42 | 64 | 0 | 1 | 1 | 1 | 3 |
| | 07 | Monsaraz | 44 | 68 | 0 | 1 | 2 | 1 | 4 |
| | 03/04 | S. Marcos do Campo | 32 | 40 | 6 | 7 | 17 | 7 | 37 |

| | | | | | | | | | |
|---|---|---|---|---|---|---|---|---|---|
| 5 | 03/04 | Campinho | 22 | 40 | 5 | 8 | 12 | 9 | 34 |
| | 02 | Cumeada | 14 | 18 | 0 | 1 | 3 | 3 | 7 |
| **Total** | | | | | **31** | **50** | **96** | **74** | **251** |

**Quadro 34 - Organização do transporte escolar, 2015/2016**

**Fonte: Município de Reguengos de Monsaraz**

**B - Caracterização geral dos estabelecimentos de ensino**

**I – Educação Pré-Escolar e 1.º Ciclo do Ensino Básico**

**Jardim de Infância de Caridade**

Código DGPGF: 211620

Código DGEEC: 711791

Morada: Rua da Chaminé

7200-233, Caridade

Contactos: 266502298

**Fotografia 1 - Jardim de Infância de Caridade**

Fonte: Site do Município

| Oferta formativa | | | Educação Pré-Escolar |
|---|---|---|---|
| **Alunos Inscritos no Ano Letivo 2015/2016** | | | 12 |
| **N.º de Funcionários** | | **Quadro** | 1 |
| | | **Outros** | 1 |
| **N.º de Professores** | | **Quadro** | 0 |
| | | **Contratados (variação anual)** | 1 |
| **Caracteriza-ção física geral** | Área de Terreno (m²) | | 1.289,0000m$^2$ |
| | Área Bruta de Construção (m²) | | 320,0000m$^2$ |
| | N.º de Edifícios | | 2 |
| | N.º de Pisos | | 1 |
| | Ano de Construção | | ----- |
| | Estado de Conservação | | Bom |
| **Salas de aula** | N.º de Salas | | 2 |
| | Área Média por Sala (m²) | | 50m$^2$ |

| | | |
|---|---|---|
| | N.º de Lugares por Sala | 25 |
| | Estado de Conservação das Salas | Bom |
| | Estado de Conservação do Mobiliário | Razoável |
| **Salas específicas** | N.º Salas de Professores | 0 |
| | N.º Salas para Administração | 0 |
| | N.º de Laboratórios | 0 |
| | N.º de Oficinas | 0 |
| | N.º de Salas com Computadores para uso dos alunos | 0 |
| **Espaços de apoio** | Biblioteca | Não |
| | Livraria/papelaria | Não |
| | Cantina | Sim |
| | Bar | Não |
| | Recreio | Sim |
| **Inst. Despor-tivas** | Campo de Jogos | Não |
| | Ginásio | Não |
| | Balneários | Não |
| **Segurança e transportes** | Estabelecimento Vedado | Não |
| | Porteiro à Entrada | Não |
| | Paragem de transportes públicos perto da Escola | Não |
| | Estacionamento para professores, funcionários ou alunos | Não |
| | Local próprio para viaturas em espera | Não |
| | Passadeiras devidamente sinalizadas | Não |
| **Obs** | As salas de aula encontram-se em bom estado de conseração, no entanto, o espaço exterior está em mau estado de conservação.<br>Não existe uma sala específica com computadores, todavia na sala de atividades/aula existe um computador que pode ser utilizado pelas crianças. | |

**Quadro 35 - Caracterização geral do J.I. Caridade**
Fonte: Questionários aplicados às instituições de ensino do concelho, 2015

## Jardim de Infância e Escola Básica de Perolivas

Código DGPGF: 264386

Código DGEEC: 711220

Morada: Rua da Escola

7200-457, Perolivas

Contactos: 266502298

**Fotografia 2 - Jardim de Infância e Escola Básica de Perolivas**

| **Oferta formativa** | | **Educação Pré-Escolar e 1.º Ciclo do Ensino Básico** | |
|---|---|---|---|
| **Estabelecimentos de ensino** | | **Jardim de Infância** | **Escola Básica** |
| **Alunos Inscritos no Ano Letivo 2015/2016** | | 13 | 14 |
| **N.º de Funcionários** | **Quadro** | 1 | 1 |
| | **Outros** | 2 | |
| **N.º de Professores** | **Quadro** | 1 | 2 |
| | **Contratados (variação anual)** | 0 | 0 |
| **Caracteriza-ção física geral** | Área de Terreno (m²) | 1.900,0000m² | |
| | Área Bruta de Construção (m²) | 326,0000m² | |
| | N.º de Edifícios | 1 | |
| | N.º de Pisos | 2 | |
| | Ano de Construção | 1937 | |
| | Estado de Conservação | Bom | Bom |
| **Salas de aula** | N.º de Salas | 1 | 2 |
| | Área Média por Sala (m²) | 47,4m² | 46,80m² |
| | N.º de Lugares por Sala | 25 | 25 |

| | | | |
|---|---|---|---|
| | Estado de Conservação das Salas | Bom | Bom |
| | Estado de Conservação do Mobiliário | Bom | Razoável |
| **Salas específicas** | N.º Salas de Professores | 0 | 0 |
| | N.º Salas para Administração | 0 | |
| | N.º de Laboratórios | 0 | |
| | N.º de Oficinas | 0 | |
| | N.º de Salas com Computadores para uso dos alunos | 0 | 0 |
| **Espaços de apoio** | Biblioteca | Não | |
| | Livraria/papelaria | Não | |
| | Cantina | Sim | |
| | Bar | Não | |
| | Recreio | Sim | |
| **Inst. Despor-tivas** | Campo de Jogos | Não | |
| | Ginásio | Não | |
| | Balneários | Não | |
| **Segurança e transportes** | Estabelecimento Vedado | Sim | |
| | Porteiro à Entrada | Não | |
| | Paragem de transportes públicos perto da Escola | Sim | |
| | Estacionamento para professores, funcionários ou alunos | Não | |
| | Local próprio para viaturas em espera | Não | |
| | Passadeiras devidamente sinalizadas | Sim | |
| **Obs.** | A insituição de ensino em questão não possui salas específicas com computadores, todavia cada sala de aula dispõe de um computador que pode ser utilizado pelos alunos. | | |

**Quadro 36- Caracterização geral J.I. e E.B. Perolivas**
Fonte: Questionários aplicados às instituições de ensino do concelho, 2015

# Jardim de Infância de Reguengos de Monsaraz

Código DGPGF: 270283

Código DGEEC: 711357

Morada: Rua Joaquim Agostinho, n.º 1

7200-358, Reguengos de Monsaraz

Contactos: Telef. – 266502042

Telem. – 925993786

**Fotografia 3 - Jardim de Infância de Reguengos de Monsaraz**

Fonte: Site do Município

| **Oferta formativa** | | | **Educação Pré-Escolar** |
|---|---|---|---|
| **Alunos Inscritos no Ano Letivo 2015/2016** | | | 125 |
| **N.º de Funcionários** | | **Quadro** | 6 |
| | | **Outros** | 0 |
| **N.º de Professores** | | **Quadro** | 5 |
| | | **Contratados (variação anual)** | 0 |
| **Caracteriza-ção física geral** | Área de Terreno (m²) | | 9.300,0000m$^2$ |
| | Área Bruta de Construção (m²) | | 3.016,0000m$^2$ |
| | N.º de Edifícios | | 1 |
| | N.º de Pisos | | 1 |
| | Ano de Construção | | 2010 |
| | Estado de Conservação | | Bom |
| **Salas de aula** | N.º de Salas | | 5 |
| | Área Média por Sala (m²) | | 51m$^2$ |
| | N.º de Lugares por Sala | | 25 |
| | Estado de Conservação das Salas | | Muito Bom |

| | | |
|---|---|---|
| | Estado de Conservação do Mobiliário | Muito Bom |
| **Salas específicas** | N.º Salas de Professores | 1 |
| | N.º Salas para Administração | 2 |
| | N.º de Laboratórios | 0 |
| | N.º de Oficinas | 0 |
| | N.º de Salas com Computadores para uso dos alunos | 0 |
| **Espaços de apoio** | Biblioteca | Não |
| | Livraria/papelaria | Não |
| | Cantina | Não |
| | Bar | Não |
| | Recreio | Sim |
| **Inst. Despor-tivas** | Campo de Jogos | Sim |
| | Ginásio | Não |
| | Balneários | Não |
| **Segurança e transportes** | Estabelecimento Vedado | Sim |
| | Porteiro à Entrada | Sim |
| | Paragem de transportes públicos perto da Escola | Não |
| | Estacionamento para professores, funcionários ou alunos | Não |
| | Local próprio para viaturas em espera | Sim |
| | Passadeiras devidamente sinalizadas | Sim |
| **Obs** | Apesar do Jardim de Infância não possuir cantina, os alunos deslocam-se até à cantina da Escola Básica n.º 2 de Reguengos de Monsaraz para almoçar. A referida escola situa-se junto ao jardim de infância, partilhando até parte da vedação, uma vez que ambos formam o Centro Escolar.<br>Para além das cinco salas referidas anteriormente, existe uma outra sala que se destina às Atividades de Animação e Apoio à Famíia. | |

**Quadro 37 - Caracterização geral J.I. Reguengos de Monsaraz**
Fonte: Questionários aplicados às instituições de ensino do concelho, 2015

# Jardim de Infância e Escola Básica de Outeiro

Código DGPGF: 260782

Código DGEEC: 711286

**Fotografia 4 - Jardim de Infância e Escola Básica de Outeiro**

Morada: Rua da Escola

7200-179, Outeiro

Contactos: 266557457

| **Oferta formativa** | | **Educação Pré-Escolar e 1.º Ciclo do Ensino Básico** | |
|---|---|---|---|
| **Estabelecimentos de ensino** | | **Jardim de Infância** | **Escola Básica** |
| **Alunos Inscritos no Ano Letivo 2015/2016** | | 13 | 14 |
| **N.º de Funcionários** | **Quadro** | 1 | 1 |
| | **Outros** | 1 | |
| **N.º de Professores** | **Quadro** | 1 | 1 |
| | **Contratados (variação anual)** | 0 | 0 |
| **Caracteriza-ção física geral** | Área de Terreno (m²) | 1.200,0000m$^2$ | |
| | Área Bruta de Construção (m²) | 342,0000m$^2$ | |
| | N.º de Edifícios | 1 | |
| | N.º de Pisos | 1 | |
| | Ano de Construção | ----- | ----- |
| | Estado de Conservação | Muito Bom | Muito Bom |

| | | | |
|---|---|---|---|
| **Salas de aula** | N.º de Salas | 1 | 1 |
| | Área Média por Sala (m²) | 48m² | 48m² |
| | N.º de Lugares por Sala | 25 | 25 |
| | Estado de Conservação das Salas | Muito Bom | Muito Bom |
| | Estado de Conservação do Mobiliário | Bom | Bom |
| **Salas específicas** | N.º Salas de Professores | 0 | |
| | N.º Salas para Administração | 0 | |
| | N.º de Laboratórios | 0 | |
| | N.º de Oficinas | 0 | |
| | N.º de Salas com Computadores para uso dos alunos | 0 | |
| **Espaços de apoio** | Biblioteca | Não | |
| | Livraria/papelaria | Não | |
| | Cantina | Sim | |
| | Bar | Não | |
| | Recreio | Sim | |
| **Inst. Despor-tivas** | Campo de Jogos | Não | |
| | Ginásio | Não | |
| | Balneários | Sim | |
| **Segurança e transportes** | Estabelecimento Vedado | Sim | |
| | Porteiro à Entrada | Não | |
| | Paragem de transportes públicos perto da Escola | Não | |
| | Estacionamento para professores, funcionários ou alunos | Não | |
| | Local próprio para viaturas em espera | Não | |

| | | |
|---|---|---|
| | Passadeiras devidamente sinalizadas | Sim |
| **Obs.** | Apesar de o estado de conservação ser considerado muito bom, é de ressaltar que o espaço exterior apresenta condições menos boas.<br>Uma vez que não existem salas de computadores, os alunos utilizam os computador existentes nas salas de aula, sendo que cada sala contém um computador.<br>A escola possui dois balneários, um masculino e um feminino. | |

**Quadro 38 - Caracterização geral J.I. e E.B. Outeiro**
Fonte: Questionários aplicados às instituições de ensino do concelho, 2015

# Jardim de Infância e Escola Básica de São Pedro do Corval

Código DGPGF: 271913

Código DGEEC: 711405

Morada: Rua do Jardim

7200-135, São Pedro do Corval

Contactos: 266557457

**Fotografia 5 - Jardim de Infância e Escola Básica de S. Pedro do Corval**

Fonte: Site do Município

| **Oferta formativa** | | **Educação Pré-Escolar e 1.º Ciclo do Ensino Básico** | |
|---|---|---|---|
| **Estabelecimento de ensino** | | **Jardim de Infância** | **1.º Ciclo** |
| **Alunos Inscritos no Ano Letivo 2015/2016** | | 25 | 39 |
| **N.º de Funcionários** | **Quadro** | 4 | |
| | **Outros** | 1 | 0 |
| **N.º de Professores** | **Quadro** | 1 | 2 |
| | **Contratados (variação anual)** | 0 | |
| **Caracteriza-ção física geral** | Área de Terreno (m²) | 2.733,0000m² | |
| | Área Bruta de Construção (m²) | ----- | |
| | N.º de Edifícios | 3 | |
| | N.º de Pisos | 2, à exceção da cantina que tem 1 | |
| | Ano de Construção | ----- | ----- |
| | Estado de Conservação | Muito Bom | Bom |
| **Salas de aula** | N.º de Salas | 3 | 3 |
| | Área Média por Sala (m²) | 48m² | 48m² |
| | N.º de Lugares por Sala | 25 | 25 |
| | Estado de Conservação das Salas | Muito Bom | Bom |

| | | | |
|---|---|---|---|
| | Estado de Conservação do Mobiliário | Razoável | Razoável |
| **Salas específicas** | N.º Salas de Professores | 0 | |
| | N.º Salas para Administração | 0 | |
| | N.º de Laboratórios | 0 | |
| | N.º de Oficinas | 0 | |
| | N.º de Salas com Computadores para uso dos alunos | 0 | |
| **Espaços de apoio** | Biblioteca | Não | |
| | Livraria/papelaria | Não | |
| | Cantina | Sim | |
| | Bar | Não | |
| | Recreio | Sim | |
| **Inst. Despor-tivas** | Campo de Jogos | Sim | |
| | Ginásio | Não | |
| | Balneários | Sim | Não |
| **Segurança e transportes** | Estabelecimento Vedado | Sim | |
| | Porteiro à Entrada | Não | |
| | Paragem de transportes públicos perto da Escola | Não | |
| | Estacionamento para professores, funcionários ou alunos | Não | |
| | Local próprio para viaturas em espera | Não | |
| | Passadeiras devidamente sinalizadas | Sim | |
| **Obs.** | Uma das três salas de jardim de infância é utilizada para as Atividades de Animação e Apoio à Família.<br>Apesar de não existirem salas específicas com computadores para uso dos alunos, as salas de jardim de infância e 1.º Ciclo estão equipadas com um computador cada uma; contudo, a educadora de infância informou-nos que só em 1.º Ciclo os mesmos são utilizados pelos alunos. | | |

**Quadro 39- Caracterização geral J.I. e E.B. S. Pedro do Corval**
Fonte: Questionários aplicados às instituições de ensino do concelho, 2015

# Jardim de Infância de S. Marcos do Campo

Código DGPGF: 632740

Código DGEEC: 711710

Morada: Rua Nova

7200-072, Campo

Contactos: 2665587074

**Fotografia 6 - Jardim de Infância de S. Marcos do Campo**

Fonte: Site do Município

| Oferta formativa | | Educação Pré-Escolar |
|---|---|---|
| **Estabelecimentos de ensino** | | **Jardim de Infância** |
| **Alunos Inscritos no Ano Letivo 2015/2016** | | 12 |
| **N.º de Funcionários** | **Quadro** | 1 |
| | **Outros** | 1 |
| **N.º de Professores** | **Quadro** | 1 |
| | **Contratados (variação anual)** | 0 |
| **Caracteriza-ção física geral** | Área de Terreno (m²) | 2.538,0000m$^2$ |
| | Área Bruta de Construção (m²) | 163,0000m$^2$ |
| | N.º de Edifícios | 1 |
| | N.º de Pisos | 1 |
| | Ano de Construção | ----- |
| | Estado de Conservação | Razoável |
| **Salas de aula** | N.º de Salas | 2 |
| | Área Média por Sala (m²) | 48m$^2$ |
| | N.º de Lugares por Sala | 25 |

| | | |
|---|---|---|
| | Estado de Conservação das Salas | Razoável |
| | Estado de Conservação do Mobiliário | Razoável |
| **Salas específicas** | N.º Salas de Professores | 0 |
| | N.º Salas para Administração | 0 |
| | N.º de Laboratórios | 0 |
| | N.º de Oficinas | 0 |
| | N.º de Salas com Computadores para uso dos alunos | 0 |
| **Espaços de apoio** | Biblioteca | Sim |
| | Livraria/papelaria | Não |
| | Cantina | Não |
| | Bar | Não |
| | Recreio | Sim |
| **Inst. Despor-tivas** | Campo de Jogos | Não |
| | Ginásio | Não |
| | Balneários | Não |
| **Segurança e transportes** | Estabelecimento Vedado | Sim |
| | Porteiro à Entrada | Não |
| | Paragem de transportes públicos perto da Escola | Não |
| | Estacionamento para professores, funcionários ou alunos | Sim |
| | Local próprio para viaturas em espera | Não |
| | Passadeiras devidamente sinalizadas | Sim |
| **Obs.** | Apesar de o Jardim de Infância não possuir cantinar, torna-se pertinente referir que as crianças que o frequentam se deslocam até à Escola Básica de Campo para almoçarem. O jardim de infância não dispoe de uma sala específica para computadores, todavia as crianças utilizam o computador que existe na sala. | |

**Quadro 40 - Caracterização geral J.I. S. Marcos do Campo**
Fonte: Questionários aplicados às instituições de ensino do concelho, 2015

# Escola Básica de S. Marcos do Campo

Código DGPGF: 271469

Código DGEEC: 711226

Morada: Rua José Mestre Batista

7200-072, Campo

Contactos: 266587007

**Fotografia 7 - Escola Básica de S. Marcos do Campo**

| **Oferta formativa** | | **1.º Ciclo do Ensino Básico** |
|---|---|---|
| **Estabelecimentos de ensino** | | **Escola Básica** |
| **Alunos Inscritos no Ano Letivo 2015/2016** | | 16 |
| **N.º de Funcionários** | **Quadro** | 1 |
| | **Outros** | 1 |
| **N.º de Professores** | **Quadro** | 0 |
| | **Contratados (variação anual)** | 1 |
| **Caracteriza-ção física geral** | Área de Terreno (m²) | 2.500,0000m$^2$ |
| | Área Bruta de Construção (m²) | 396,0000m$^2$ |
| | N.º de Edifícios | 2 |
| | N.º de Pisos | 1 |
| | Ano de Construção | ----- |
| | Estado de Conservação | Razoável |
| **as de a ul** | N.º de Salas | 2 |

| | | |
|---|---|---|
| | Área Média por Sala (m²) | 48m$^2$ |
| | N.º de Lugares por Sala | 25 |
| | Estado de Conservação das Salas | Razoável |
| | Estado de Conservação do Mobiliário | Razoável |
| **Salas específicas** | N.º Salas de Professores | 0 |
| | N.º Salas para Administração | 0 |
| | N.º de Laboratórios | 0 |
| | N.º de Oficinas | 0 |
| | N.º de Salas com Computadores para uso dos alunos | 0 |
| **Espaços de apoio** | Biblioteca | Sim |
| | Livraria/papelaria | Não |
| | Cantina | Sim |
| | Bar | Não |
| | Recreio | Sim |
| **Inst. Despor-tivas** | Campo de Jogos | Não |
| | Ginásio | Não |
| | Balneários | Não |
| **Segurança e transportes** | Estabelecimento Vedado | Sim |
| | Porteiro à Entrada | Não |
| | Paragem de transportes públicos perto da Escola | Sim |
| | Estacionamento para professores, funcionários ou alunos | Não |
| | Local próprio para viaturas em espera | Sim |
| | Passadeiras devidamente sinalizadas | Sim |
| **Obs.** | | |

**Quadro 41 - Caracterização geral E.B. S. Marcos do Campo**
Fonte: Questionários aplicados às instituições de ensino do concelho, 2015

# Jardim de Infância e Escola Básica de Campinho

Código DGPGF: 606960/210663

Código DGEEC: 711563/711624

Morada: Rua da Igreja

7200- 511, Campinho

Contactos: 266509117

**Fotografia 8- Jardim de Infância e Escola Básica de Campinho**

Fonte: Site do Município

| **Oferta formativa** | | **Educação Pré-Escolar e 1.º Ciclo do Ensino Básico** | |
|---|---|---|---|
| **Estabelecimentos de ensino** | | **Jardim de Infância** | **Escola Básica** |
| **Alunos Inscritos no Ano Letivo 2015/2016** | | 7 | 24 |
| **N.º de Funcionários** | **Quadro** | 2 | |
| | **Outros** | 2 | 2 |
| **N.º de Professores** | **Quadro** | 1 | 2 |
| | **Contratados (variação anual)** | 0 | 0 |
| **Caracteriza-ção física geral** | Área de Terreno (m²) | 4.397,0000m$^2$ | |
| | Área Bruta de Construção (m²) | 818,0000m$^2$ | |
| | N.º de Edifícios | 3 | |
| | N.º de Pisos | 1 | 2 |
| | Ano de Construção | 1961 | |
| | Estado de Conservação | Razoável | |
| **Salas de aula** | N.º de Salas | 2 | 3 |

| | | | |
|---|---|---|---|
| | Área Média por Sala (m²) | 48m² | 48m² |
| | N.º de Lugares por Sala | 25 | 25 |
| | Estado de Conservação das Salas | Razoável | Razoável |
| | Estado de Conservação do Mobiliário | Razoável | Razoável |
| **Salas específicas** | N.º Salas de Professores | 0 | |
| | N.º Salas para Administração | 0 | |
| | N.º de Laboratórios | 0 | |
| | N.º de Oficinas | 0 | |
| | N.º de Salas com Computadores para uso dos alunos | 0 | |
| **Espaços de apoio** | Biblioteca | Sim | |
| | Livraria/papelaria | Não | |
| | Cantina | Sim | |
| | Bar | Não | |
| | Recreio | Sim | |
| **Inst. Despor-tivas** | Campo de Jogos | Não | |
| | Ginásio | Não | |
| | Balneários | Não | |
| **Segurança e transportes** | Estabelecimento Vedado | Sim | |
| | Porteiro à Entrada | Não | |
| | Paragem de transportes públicos perto da Escola | Não | |
| | Estacionamento para professores, funcionários ou alunos | Não | |
| | Local próprio para viaturas em espera | Sim | |
| | Passadeiras devidamente sinalizadas | Não | |

| | |
|---|---|
| **Obs.** | No pátio exterior do 1.º Ciclo do Ensino Básico existe uma sala. As Atividades de Animação e Apoio à Família são lecionadas num espaço exterior ao estabelecimento de ensino, contudo num espaço bastante próximo.<br>Apesar de não existirem salas específicas com computadores para os alunos, no jardim de infância existem dois computadores que são utilizados pelas crianças, e existe também um computador em cada sala de 1.º ciclo que também são utilizados pelos alunos. |

**Quadro 42 - Caracterização geral J.I. e E.B. Campinho**
Fonte: Questionários aplicados às instituições de ensino do concelho, 2015

# Escola Básica n.º 2 de Reguengos de Monsaraz

Código DGPGF: 270283

Código DGEEC: 711357

Morada: Rua de S. Marcos do Campo

7200-377, Reguengos de Monsaraz

Contactos: 266509117

**Fotografia 9- Escola Básica n.º 2 de Reguengos de Monsaraz**

Fonte: Site do Município

| Oferta formativa | | 1.º Ciclo do Ensino Básico |
|---|---|---|
| **Alunos Inscritos no Ano Letivo 2015/2016** | | 274 |
| **N.º de Funcionários** | **Quadro** | 12 |
| | **Outros** | |
| **N.º de Professores** | **Quadro** | 13 |
| | **Contratados (variação anual)** | |
| **Caracteriza-ção física geral** | Área de Terreno (m²) | 11814100m$^2$ |
| | Área Bruta de Construção (m²) | 11814100m$^2$ |
| | N.º de Edifícios | 7 |
| | N.º de Pisos | 2 |
| | Ano de Construção | 1.ª fase – ----- |
| | | 2.ª fase – 2010 |
| | Estado de Conservação | Bom |
| **Salas de aula** | N.º de Salas | 16 |
| | Área Média por Sala (m²) | 1.ª fase – |
| | | 2.ª fase – 52m$^2$ |

| | | |
|---|---|---|
| | N.º de Lugares por Sala | 25 |
| | Estado de Conservação das Salas | Bom |
| | Estado de Conservação do Mobiliário | Bom |
| **Salas específicas** | N.º Salas de Professores | 1 |
| | N.º Salas para Administração | 1 |
| | N.º de Laboratórios | 0 |
| | N.º de Oficinas | 0 |
| | N.º de Salas com Computadores para uso dos alunos | 16 |
| **Espaços de apoio** | Biblioteca | Sim |
| | Livraria/papelaria | Não |
| | Cantina | Sim |
| | Bar | Não |
| | Recreio | Sim |
| **Inst. Despor-tivas** | Campo de Jogos | Sim |
| | Ginásio | Não |
| | Balneários | Não |
| **Segurança e transportes** | Estabelecimento Vedado | Sim |
| | Porteiro à Entrada | Sim, dispondo de duas portarias que satisfazem a referida condição. |
| | Paragem de transportes públicos perto da Escola | Não |
| | Estacionamento para professores, funcionários ou alunos | Sim |
| | Local próprio para viaturas em espera | Não |
| | Passadeiras devidamente sinalizadas | Sim |
| **Obs.** | | |

**Quadro 43 - Caracterização geral E.B.2 Reguengos de Monsaraz**
Fonte: Questionários aplicados às instituições de ensino do concelho, 2015

## Creche e Aparece

**Fotografia 10- Creche e Aparece**

Fonte: Site do Município

Morada: Rua da Creche, n.º 1

7200- 330, Reguengos de Monsaraz

Contactos: Telem. – 266508600

E-mail – geral_crecheaparece@fmivps.pt

| | | | |
|---|---|---|---|
| **Nível de ensino** | | | Creche |
| **Alunos Inscritos no Ano Lectivo 2015/2016** | | | 51 |
| **N.º de Funcionários** | | | 14 |
| **N.º de Professores** | | | 4 |
| **Caracteriza-ção física geral** | Área de Terreno (m²) | | 1181,41m$^2$ |
| | Área Bruta de Construção (m²) | | 869m$^2$ |
| | N.º de Edifícios | | 1 |
| | N.º de Pisos | | 1 |
| | Ano de Construção | | 2009 |
| | Estado de Conservação | | Bom |
| **Salas de aula** | N.º de Salas | | 5 |
| | Área Média por Sala (m²) | | 30m$^2$ |
| | N.º de Lugares por Sala | Berçário | 16 |
| | | Salas 1/3 anos | 20 |
| | | Salas 2/4 anos | 30 |
| | Estado de Conservação das Salas | | Bom |
| | Estado de Conservação do Mobiliário | | Bom |

| | | |
|---|---|---|
| **Salas específicas** | N.º Salas de Professores | 1 |
| | N.º Salas para Administração | 1 |
| | N.º de Laboratórios | 0 |
| | N.º de Oficinas | 0 |
| | N.º de Salas com Computadores para uso dos alunos | 0 |
| **Espaços de apoio** | Biblioteca | 0 |
| | Livraria/papelaria | 0 |
| | Refeitório | 1 |
| | Bar | 0 |
| | Recreio | 1 |
| **Inst. Despor-tivas** | Campo de Jogos | 0 |
| | Ginásio | 1 |
| | Balneários | 0 |
| **Segurança e transportes** | Estabelecimento Vedado | Sim |
| | Porteiro à Entrada | Sim |
| | Paragem de transportes públicos perto da Escola | Não |
| | Estacionamento para professores, funcionários ou alunos | Não |
| | Local próprio para viaturas em espera | Não |
| | Passadeiras devidamente sinalizadas | Não |
| **Obs** | | |

**Quadro 44- Caracterização geral, Creche e Aparece**
Fonte: Questionários aplicados às instituições de ensino do concelho, 2015

## Creche e Jardim de Infância da Santa Casa da Misericórdia de Reguengos de Monsaraz

Morada: Rua Bartolomeu Dias, n.º 16

7200-, Reguengos de Monsaraz

Contactos: Telem. – 266509192

E-mail – jard-infancia@scmreguengos.eu

**Fotografia 11 - Creche e Jardim de Infância da SCMRM**

Fonte: Site da SCMRM

| **Nível de ensino** | | **Creche** | | **Jardim de Infância** |
|---|---|---|---|---|
| **Alunos Inscritos no Ano Lectivo 2015/2016** | | 27 | | 53 |
| **N.º de Funcionários** | | 7 | | 6 |
| **N.º de Professores** | | 2 | | 3 |
| **Caracteriza-ção física geral** | Área de Terreno (m²) | ---- | | ---- |
| | Área Bruta de Construção (m²) | ---- | | ---- |
| | N.º de Edifícios | 1 | | 1 |
| | N.º de Pisos | 1 | | 2 |
| | Ano de Construção | ---- | | ---- |
| | Estado de Conservação | Bom | | Médio |
| **Salas de aula** | N.º de Salas | 3 | | 3 |
| | Área Média por Sala (m²) | ---- | | ---- |
| | N.º de Lugares por Sala | Berçário | 10 | 25 |
| | | Sala 1 ano | 14 | |
| | | Sala 2 anos | 18 | |
| | Estado de Conservação das Salas | Bom | | Médio |

| | | | |
|---|---|---|---|
| | Estado de Conservação do Mobiliário | Médio | Médio |
| **Salas específicas** | N.º Salas de Professores | 1 | 1 |
| | N.º Salas para Administração | 1 | 1 |
| | N.º de Laboratórios | 0 | 0 |
| | N.º de Oficinas | 0 | 0 |
| | N.º de Salas com Computadores para uso dos alunos | 0 | 2 |
| **Espaços de apoio** | Biblioteca | 0 | 0 |
| | Livraria/papelaria | 0 | 0 |
| | Cantina | 0 | 0 |
| | Bar | 0 | 0 |
| | Recreio | 1 | 1 |
| **Inst. Despor-tivas** | Campo de Jogos | 0 | 0 |
| | Ginásio | 0 | 0 |
| | Balneários | 0 | 0 |
| **Segurança e transportes** | Estabelecimento Vedado | Sim | Sim |
| | Porteiro à Entrada | Não | Não |
| | Paragem de transportes públicos perto da Escola | Não | Não |
| | Estacionamento para professores, funcionários ou alunos | Não | Não |
| | Local próprio para viaturas em espera | Não | Não |
| | Passadeiras devidamente sinalizadas | Não | Não |
| **Obs** | | | |

**Quadro 45 - Caracterização geral, Creche e J.I. SCMRM**
Fonte: Questionários aplicados às instituições de ensino do concelho, 2015

**II – 2.º e 3.º Ciclos do Ensino Básico**

**Escola Básica n.º 1 de Reguengos de Monsaraz**

Código DGPGF: 346408

Código DGEEC: 711254

Morada: Urbanização Quinta Nova

7200, Reguengos de Monsaraz

Contactos: 266509200

**Fotografia 12 - Escola Básica n.º 1 de Reguengos de Monsaraz**

Fonte: Site do Município

| **Oferta formativa** | | **2.º e 3.º Ciclos do Ensino Básico** |
|---|---|---|
| **Alunos Inscritos no Ano Letivo 2015/2016** | | 555 |
| **N.º de Funcionários** | **Quadro** | 22 |
| | **Outros** | 1 |
| **N.º de Professores** | **Quadro** | 62 no geral |
| | **Contratados (variação anual)** | |
| **Caracteriza-ção física geral** | Área de Terreno (m²) | 39200000m$^2$ |
| | Área Bruta de Construção (m²) | 8950000m$^2$ |
| | N.º de Edifícios | 2 |
| | N.º de Pisos | 2 |
| | Ano de Construção | 1998 |
| | Estado de Conservação | Bom |
| **Salas de aula** | N.º de Salas | 19 |

| | | |
|---|---|---|
| | Área Média por Sala (m²) | ----- |
| | N.º de Lugares por Sala | 28 |
| | Estado de Conservação das Salas | Bom |
| | Estado de Conservação do Mobiliário | Bom |
| **Salas específicas** | N.º Salas de Professores | 1 |
| | N.º Salas para Administração | 1 |
| | N.º de Laboratórios | 2 |
| | N.º de Oficinas | 3 |
| | N.º de Salas com Computadores para uso dos alunos | 2 |
| **Espaços de apoio** | Biblioteca | Sim |
| | Livraria/papelaria | Sim |
| | Cantina | Sim |
| | Bar | Sim |
| | Recreio | Sim |
| **Inst. Despor-tivas** | Campo de Jogos | Sim |
| | Ginásio | Sim |
| | Balneários | Sim |
| **Segurança e transportes** | Estabelecimento Vedado | Sim |
| | Porteiro à Entrada | Sim |
| | Paragem de transportes públicos perto da Escola | Sim |
| | Estacionamento para professores, funcionários ou alunos | Sim |
| | Local próprio para viaturas em espera | Não |
| | Passadeiras devidamente sinalizadas | Sim |
| **Obs.** | | |

**Quadro 46 - Caracterização geral E.B.1 Reguengos de Monsaraz**
Fonte: Questionários aplicados às instituições de ensino do concelho, 2015

## III – 3.º Ciclo do Ensino Básico e Ensino Secundário

### Escola Secundária Conde de Monsaraz

Código DGPGF: 403635

Código DGEEC: 711267

Morada: Rua João de Deus

7200-375 Reguengos de Monsaraz

Contactos: Telef. – 266503287

E-mail – escmgeral@gmail.com

**Fotografia 13 - Escola Secundária Conde de Monsaraz**

Fonte: Site do Município

| **Oferta formativa** | | **3.º Ciclo do Ensino Básico e Ensino Secundário** |
|---|---|---|
| **Alunos Inscritos no Ano Letivo 2015/2016** | | 541 |
| **N.º de Funcionários** | **Quadro** | 28 |
| | **Outros** | 11 |
| **N.º de Professores** | **Quadro** | ----- |
| | **Contratados (variação anual)** | ----- |
| **Caracteriza-ção física geral** | Área de Terreno (m²) | 211960000m$^2$ |
| | Área Bruta de Construção (m²) | 214830000m$^2$ |
| | N.º de Edifícios | 7 |
| | N.º de Pisos | 2, à exceção dos blocos A e D que dispõem de 1 piso |
| | Ano de Construção | 2012 |
| | Estado de Conservação | Bom |
| **Salas** | N.º de Salas | ----- |

| | | |
|---|---|---|
| | Área Média por Sala (m²) | ----- |
| | N.º de Lugares por Sala | 30 |
| | Estado de Conservação das Salas | Bom |
| | Estado de Conservação do Mobiliário | Bom |
| **Salas específicas** | N.º Salas de Professores | 2 |
| | N.º Salas para Administração | 2 |
| | N.º de Laboratórios | 6 |
| | N.º de Oficinas | ----- |
| | N.º de Salas com Computadores para uso dos alunos | 2 |
| **Espaços de apoio** | Biblioteca | Sim |
| | Livraria/papelaria | Sim |
| | Cantina | Sim |
| | Bar | Sim |
| | Recreio | Sim |
| **Inst. Despor-tivas** | Campo de Jogos | Sim |
| | Ginásio | Sim |
| | Balneários | Sim |
| **Segurança e transportes** | Estabelecimento Vedado | Sim |
| | Porteiro à Entrada | Sim |
| | Paragem de transportes públicos perto da Escola | Sim |
| | Estacionamento para professores, funcionários ou alunos | Sim |
| | Local próprio para viaturas em espera | Não |
| | Passadeiras devidamente sinalizadas | Sim |
| **Obs.** | | |

**Quadro 47 - Caracterização geral, Escola Secundária Conde de Monsaraz**
Fonte: Questionários aplicados às instituições de ensino do concelho, 2015

**IV – Ensino Superior**

**Universidade Aberta – Centro Local de Aprendizagem de Reguengos de Monsaraz**

Morada: Rua da Caridade, n.º 17, 1.º andar

7200-339, Reguengos de Monsaraz

Contactos: Telef. - 266503313

E-mail – cla_regm@uab.pt

**Fotografia 14- Universidade Aberta - Centro Local de Aprendizagem de Reguengos de Monsaraz**

Fonte: Site do Município

| | |
|---|---|
| **Oferta formativa** | 1º ciclo - Licenciaturas<br>- Ciências da Informação e da Documentação;<br>-Ciências do Ambiente;<br>-Ciências Sociais;<br>- Educação;<br>- Estudos Artísticos;<br>- Estudos Europeus;<br>- Gestão;<br>- História;<br>- Humanidades;<br>- Informática;<br>- Línguas Aplicadas;<br>- Matemática e Aplicações. |

| | |
|---|---|
| | 2º ciclo - Mestrados<br><br>- Bioestatística e Biometria;<br><br>- Cidadania Ambiental e Participação;<br><br>- Ciências do Consumo Alimentar;<br><br>- Estatística;<br><br>- Matemática e Computação;<br><br>- Informação e Sistemas Empresariais;<br><br>- Tecnologias e Sistemas Informáticos Web;<br><br>- Estudos do Património;<br><br>- Estudos sobre as Mulheres;<br><br>- Gestão / MBA;<br><br>- Relações Interculturais;<br><br>- Administração e Gestão Educacional;<br><br>- Arte e Educação;<br><br>- Comunicação Educacional e Média Digitais;<br><br>- Gestão da Informação e Bibliotecas Escolares;<br><br>- Pedagogia do E-learning;<br><br>- Supervisão Pedagógica;<br><br>- Didática do Inglês;<br><br>- Estudos Comparados - Literatura e Outras Artes;<br><br>- Estudos Portugueses Multidisciplinares;<br><br>- Português Língua Não Materna;<br><br>- Estudos sobre a Europa;<br><br>- Estudos de Língua Portuguesa - Investigação e Ensino).<br><br>3º ciclo - Doutoramentos<br><br>- Álgebra Computacional;<br><br>- Didática das Línguas - Multilinguismo e Educação para a Cidadania Global;<br><br>- Educação; |

| | | |
|---|---|---|
| | | - Estudos Portugueses;<br>- História;<br>- Matemática Aplicada e Modelação;<br>- Média-Arte Digital;<br>- Relações Interculturais;<br>- Sustentabilidade Social e Desenvolvimento.<br>Aprendizagem ao Longo da Vida, - Maiores de 23;<br>- Pós-graduações;<br>- Formação profissional;<br>- Formação contínua de professores;<br>- Extensão universitária e cultural;<br>- Estudos integrados e complementares;<br>- Formações modulares certificadas;<br>- Unidades curriculares isoladas. |
| **Alunos Inscritos no Ano Lectivo 2015/2016** | | 108 (dado provisório) |
| **N.º de Funcionários** | | Efetivos - 1 coordenadora – Técnica Superior (presencial)<br>Temporários, em época de provas presenciais – 2 vigilantes/professores (presencial) |
| **N.º de Professores** | | 126 (à distância) |
| **Caracteriza-ção física geral** | Área de Terreno (m²) | 2350 m² |
| | Área Bruta de Construção (m²) | ---- |
| | N.º de Edifícios | 1 |
| | N.º de Pisos | 1 |
| | Ano de Construção | 1930 (data apontada) |
| | Estado de Conservação | Razoável |
| **Salas de aula** | N.º de Salas | 2 |
| | Área Média por Sala (m²) | 61 m² |

| | | |
|---|---|---|
| | N.º de Lugares por Sala | 20 lugares/12 lugares |
| | Estado de Conservação das Salas | Razoável |
| | Estado de Conservação do Mobiliário | Bom |
| **Salas específicas** | N.º Salas de Professores | 0 |
| | N.º Salas para Administração | 1 |
| | N.º de Laboratórios | 0 |
| | N.º de Oficinas | 0 |
| | N.º de Salas com Computadores para uso dos alunos | 1 |
| **Espaços de apoio** | Biblioteca | Sim |
| | Livraria/papelaria | Não |
| | Cantina | Não |
| | Bar | Não |
| | Recreio | Não |
| **Inst. Despor-tivas** | Campo de Jogos | Não |
| | Ginásio | Não |
| | Balneários | Não |
| **Segurança e transportes** | Estabelecimento Vedado | Não |
| | Porteiro à Entrada | Não |
| | Paragem de transportes públicos perto da Escola | Não |
| | Estacionamento para professores, funcionários ou alunos | Não |
| | Local próprio para viaturas em espera | Não |
| | Passadeiras devidamente sinalizadas | Não |
| **Obs** | - O Centro Local de Aprendizagem (CLA) da Universidade Aberta (UAb) em Reguengos de Monsaraz localiza-se em edifício da Sociedade Artística Reguenguense. O funcionamento do CLA em Reguengos de Monsaraz deve-se a Protocolo de Colaboração celebrado entre a Universidade Aberta e o Município de Reguengos de Monsaraz, com data de 2009. As instalações, mobiliário e consumíveis para o funcionamento da Universidade Aberta, em Reguengos de Monsaraz, são cedidas pelo Município.<br>- Os cursos da Universidade Aberta para o ano letivo 2015/16 têm candidaturas abertas, pelo que o número de alunos, de momento apresentado, não corresponde ao número total de alunos do ano | |

| | |
|---|---|
| | letivo 2015/16.<br>- O corpo docente leciona à distância, podendo um mesmo professor lecionar em 1.º ciclo, 2.º ciclo, 3.º ciclo e ALV. Para funcionamento do CLA existe um coordenador (técnico superior) e dois vigilantes/professores (contratados apenas em época de provas presenciais).<br>- Para efeitos de avaliação do ***estado de conservação*** utilizou-se a escala: 1- Muito Mau 2- Mau 3- Razoável 4-Bom 5-Muito Bom<br>- Por questões de gestão de salas (capacidade), por localização do Centro Local de Aprendizagem (CLA) de Reguengos de Monsaraz em piso inferior ao Conservatório Regional do Alto Alentejo (música), já se verificaram vários locais de provas presenciais para os alunos da Universidade Aberta (CLA, Pavilhão Multiusos do Município, Escola Secundária Conde de Monsaraz, Centro de Emprego e Formação Profissional de Reguengos de Monsaraz). |

**Quadro 48 - Caracterização geral, UAb - CLA de Reguengos de Monsaraz**
Fonte: Questionários aplicados às instituições de ensino do concelho, 2015

## V – Outras instituições de ensino

### PartnerHotel – Formação, Consultoria e Projectos para a Indústria Hoteleira, Lda

Morada: Rua de São Marcos do Campo, 14

7200-377 Reguengos de Monsaraz

Contactos: Telef. – 266519410

E-mail – info.reguengos@partnerhotel.net

**Fotografia 15- PartnerHotel**

Fonte: Site do Município

| Oferta formativa | | ---- |
|---|---|---|
| **Alunos Inscritos no Ano Lectivo 2015/2016** | | 101 |
| **N.º de Funcionários** | | 4 |
| **N.º de Professores** | | 15 |
| **Caracteriza-ção física geral** | Área de Terreno (m²) | 350m² |
| | Área Bruta de Construção (m²) | 300m² |
| | N.º de Edifícios | 3 |
| | N.º de Pisos | 2 |
| | Ano de Construção | 2009 |
| | Estado de Conservação | Bom |
| **Salas de aula** | N.º de Salas | 4 |
| | Área Média por Sala (m²) | 50m² |
| | N.º de Lugares por Sala | 20 |
| | Estado de Conservação das Salas | Bom |
| | Estado de Conservação do Mobiliário | Bom |

| | | |
|---|---|---|
| **Salas específicas** | N.º Salas de Professores | 1 |
| | N.º Salas para Administração | 1 |
| | N.º de Laboratórios | 0 |
| | N.º de Oficinas | 0 |
| | N.º de Salas com Computadores para uso dos alunos | 1 |
| **Espaços de apoio** | Biblioteca | 1 |
| | Livraria/papelaria | 1 |
| | Cantina | Não |
| | Bar | Sim |
| | Recreio | Sim |
| **Inst. Despor-tivas** | Campo de Jogos | 0 |
| | Ginásio | 0 |
| | Balneários | 0 |
| **Segurança e transportes** | Estabelecimento Vedado | Não |
| | Porteiro à Entrada | Não |
| | Paragem de transportes públicos perto da Escola | Não |
| | Estacionamento para professores, funcionários ou alunos | Não |
| | Local próprio para viaturas em espera | Não |
| | Passadeiras devidamente sinalizadas | Sim |
| **Obs** | | |

**Quadro 49 - Caracterização geral, PartnerHotel**
Fonte: Questionários aplicados às instituições de ensino do concelho, 2015

# Conservatório Regional do Alto Alentejo

Morada: Rua da Caridade, 17 – Apartado 129

7200-399 Reguengos de Monsaraz

Contactos: Telef. – 266509770

E-mail – craa1@hotmail.com

**Fotografia 16 - Conservatório Regional do Alto Alentejo**

| **Oferta formativa** | | Iniação e Básico |
|---|---|---|
| **Alunos Inscritos no Ano Lectivo 2015/2016** | | 90 |
| **N.º de Funcionários** | | 2 |
| **N.º de Professores** | | 16 |
| **Caracteriza-ção física geral** | Área de Terreno (m²) | ---- |
| | Área Bruta de Construção (m²) | ---- |
| | N.º de Edifícios | 1 |
| | N.º de Pisos | 2 |
| | Ano de Construção | ---- |
| | Estado de Conservação | Mau |
| **Salas de aula** | N.º de Salas | 10 |
| | Área Média por Sala (m²) | ---- |
| | N.º de Lugares por Sala | ---- |
| | Estado de Conservação das Salas | Mau |
| | Estado de Conservação do Mobiliário | Razoável |
| **Sa las** | N.º Salas de Professores | 1 |

| | | |
|---|---|---|
| | N.º Salas para Administração | 1 |
| | N.º de Laboratórios | 5 |
| | N.º de Oficinas | 0 |
| | N.º de Salas com Computadores para uso dos alunos | 0 |
| **Espaços de apoio** | Biblioteca | 0 |
| | Livraria/papelaria | 0 |
| | Cantina | 0 |
| | Bar | 0 |
| | Recreio | 1 |
| **Inst. Despor-tivas** | Campo de Jogos | 0 |
| | Ginásio | 0 |
| | Balneários | 0 |
| **Segurança e transportes** | Estabelecimento Vedado | 0 |
| | Porteiro à Entrada | 0 |
| | Paragem de transportes públicos perto da Escola | 0 |
| | Estacionamento para professores, funcionários ou alunos | 0 |
| | Local próprio para viaturas em espera | 0 |
| | Passadeiras devidamente sinalizadas | 0 |
| **Obs** | O edificio é alugado, estando em mau estado de conservação. | |

**Quadro 50 - Caracterização geral, Conservatório Regional do Alto Alentejo**
Fonte: Questionários aplicados às instituições de ensino do concelho, 2015

**Instituto de Educação e Formação Profissional – Centro Regional de Formação de Artesãos**

Morada: Estrada de Évora, 3

7200-399 Reguengos de Monsaraz

Contactos: Telef. – 266508320

INSTITUTO DO EMPREGO E FORMAÇÃO PROFISSIONAL

**Fotografia 17- IEFP**

Fonte: Site do Município

| | | |
|---|---|---|
| **Oferta formativa** | | ---- |
| **Alunos Inscritos no Ano Lectivo 2015/2016** | | 575 |
| **N.º de Funcionários** | | 5 |
| **N.º de Professores** | | 60 |
| **Caracteriza-ção física geral** | Área de Terreno (m²) | Não disponível |
| | Área Bruta de Construção (m²) | Não disponível |
| | N.º de Edifícios | 2 |
| | N.º de Pisos | 1 |
| | Ano de Construção | 2004 |
| | Estado de Conservação | Bom |
| **Salas de aula** | N.º de Salas | 8 |
| | Área Média por Sala (m²) | 30m$^2$ |
| | N.º de Lugares por Sala | 15 a 25 |
| | Estado de Conservação das Salas | Bom |
| | Estado de Conservação do Mobiliário | Bom |

| | | |
|---|---|---|
| **Salas específicas** | N.º Salas de Professores | 1 |
| | N.º Salas para Administração | 5 |
| | N.º de Laboratórios | 0 |
| | N.º de Oficinas | 4 |
| | N.º de Salas com Computadores para uso dos alunos | 2 |
| **Espaços de apoio** | Biblioteca | 0 |
| | Livraria/papelaria | 0 |
| | Cantina | 1 |
| | Bar | 1 |
| | Recreio | 1 |
| **Inst. Despor-tivas** | Campo de Jogos | 0 |
| | Ginásio | 0 |
| | Balneários | 2 |
| **Segurança e transportes** | Estabelecimento Vedado | Sim |
| | Porteiro à Entrada | Sim |
| | Paragem de transportes públicos perto da Escola | Não |
| | Estacionamento para professores, funcionários ou alunos | Sim |
| | Local próprio para viaturas em espera | Sim |
| | Passadeiras devidamente sinalizadas | Não |
| **Obs** | | |

**Quadro 51 - Caracterização geral, IEFP**
Fonte: Questionários aplicados às instituições de ensino do concelho, 2015

## Apêndice C – Evolução da procura

### I – Educação Pré-Escolar

| Estabelecimentos de ensino – Educação Pré-Escolar | | Evolução do número de alunos de educação pré-escolar entre 2004/2005 e 2015/2016 – parte I | | | | | | | | | | |
|---|---|---|---|---|---|---|---|---|---|---|---|---|
| | | Anos letivos | | | | | | | | | | |
| | | 2004/05 | 2005/06 | | 2006/07 | | 2007/08 | | 2008/09 | | 2009/10 | |
| | | N.º | N.º | Var. % | N.º | Var. % | N.º | Var. % | N.º | Var. % | N.º | Var. % |
| Estabelecimentos atualmente encerrados | Jardim de Infância n.º 1 de Reguengos de Monsaraz | 47 | 75 | -0,0001 | 74 | 0,0001 | 75 | 0 | 75 | 0 | 75 | --- |
| | Jardim de Infância n.º 2 de Reguengos de Monsaraz | 48 | 20 | 0,0025 | 25 | 0 | 25 | 0,01 | 50 | -0,0002 | 49 | --- |
| Rede pública – Agrupamento de Escolas de Reguengos de Monsaraz | Jardim de Infância de Caridade | 13 | 12 | --- | 15 | 0,0025 | 15 | 0 | 12 | -0,002 | 7 | -0,004 |
| | Jardim de Infância de Reguengos de Monsaraz | --- | --- | --- | --- | --- | --- | --- | --- | --- | --- | --- |
| | Jardim de Infância e Escola Básica de Perolivas | 18 | 17 | --- | 14 | -0,002 | 24 | 0,007 | 24 | 0 | 25 | 0,0004 |
| | Jardim de Infância e Escola Básica de Outeiro | 12 | 13 | --- | 12 | -0,0008 | 14 | 0,002 | 11 | -0,002 | 13 | 0,002 |
| | Jardim de Infância e Escola Básica de Corval | 24 | 23 | --- | 25 | 0,0009 | 36 | 0,0044 | 36 | 0 | 44 | 0,002 |
| | Jardim de Infância e Escola Básica de Campo | 22 | 20 | --- | 19 | -0,0005 | 17 | -0,001 | 15 | -0,001 | 16 | 0,0007 |
| | Jardim de Infância e Escola Básica de Campinho | 17 | 19 | --- | 24 | 0,003 | 23 | -0,0004 | 20 | -0,001 | 20 | 0 |
| **Total da rede pública** | | **201** | **199** | **---** | **208** | **0,0005** | **229** | **0,001** | **243** | **0,0006** | **249** | **0,0002** |

| | | | | | | | | | | | | |
|---|---|---|---|---|---|---|---|---|---|---|---|---|
| Rede privada | Creche e Aparece | --- | --- | --- | --- | --- | --- | --- | --- | --- | 62 | --- |
| | Creche e Jardim de Infância da Santa Casa da Misericórdia de Reguengos de Monsaraz | 62 | 60 | -0,0003 | 65 | 0,0008 | 65 | 0 | 68 | 0,0005 | 64 | -0,0006 |
| **Total da rede privada** | | **62** | **60** | **-0,0003** | **65** | **0,0008** | **65** | **0** | **68** | **0,0005** | **126** | **0,009** |
| **Total do concelho** | | **263** | **259** | **0,03** | **273** | **0,0005** | **294** | **0,0008** | **311** | **0,0006** | **375** | **0,002** |

| [1]Estabelecimentos de ensino – Educação Pré-Escolar | | **Evolução do número de alunos de educação pré-escolar entre 2004/2005 e 2015/2016 – parte II** | | | | | | | | | | | |
|---|---|---|---|---|---|---|---|---|---|---|---|---|---|
| | | **Anos letivos** | | | | | | | | | | | |
| | | 2010/11 | | 2011/12 | | 2012/13 | | 2013/14 | | 2014/15 | | 2015/16 | |
| | | N.º | Var. % | N.º | Var. % | N.º | Var. % | N.º | Var. % | N.º | Var. % | N.º | Var. % |
| [2]Estabelecimentos atualmente encerrados | Jardim de Infância n.º 1 de Reguengos de Monsaraz | --- | --- | --- | --- | --- | --- | --- | --- | --- | --- | --- | --- |
| | Jardim de Infância n.º 2 de Reguengos de Monsaraz | --- | --- | --- | --- | --- | --- | --- | --- | --- | --- | --- | --- |
| Rede pública – Agrupamento de Escolas de Reguengos de Monsaraz | Jardim de Infância de Caridade | 7 | 0 | 6 | -0,001 | 8 | 0,003 | 9 | 0,00125 | 17 | 0,009 | 12 | -0,003 |
| | Jardim de Infância de Reguengos de Monsaraz | 124 | --- | 118 | -0,0005 | 125 | 0,0006 | 125 | 0 | 126 | 0,00008 | 125 | -0,00008 |
| | Jardim de Infância e Escola Básica | 18 | -0,0028 | 14 | -0,002 | 16 | 0,001 | 18 | 0,00125 | 23 | 0,003 | 15 | -0,003 |

[1] Apesar de alguns dos estabelecimentos de ensino se designarem "Jardim de Infância e Escola Básica", no presente quadro apenas serão considerados os dados relativos à educação pré-escolar.
[2] Para efeito de evolução do número de alunos, serão considerados estabelecimentos de ensino que se encontram atualmente encerrados. São estes estabelecimentos de ensino os Jardins de Infância n.º 1 e 2 de Reguengos de Monsaraz.

| | | | | | | | | | | | | | |
|---|---|---|---|---|---|---|---|---|---|---|---|---|---|
| | de Perolivas | | | | | | | | | | | | |
| | Jardim de Infância e Escola Básica de Outeiro | 8 | -0,004 | 9 | 0,00125 | 13 | 0,004 | 15 | 0,002 | 15 | 0 | 13 | -0,001 |
| | Jardim de Infância e Escola Básica de Corval | 37 | -0,002 | 38 | 0,0003 | 23 | -0,004 | 21 | -0,0009 | 16 | -0,002 | 25 | 0,006 |
| | Jardim de Infância e Escola Básica de Campo | 14 | -0,00125 | 14 | 0 | 9 | -0,004 | 11 | 0,002 | 9 | -0,002 | 12 | 0,003 |
| | Jardim de Infância e Escola Básica de Campinho | 13 | -0,0035 | 16 | 0,002 | 16 | 0 | 15 | -0,0006 | 9 | -0,004 | 7 | -0,002 |
| **Total da rede pública** | | **221** | **-0,001** | **215** | **-0,0003** | **210** | **-0,0002** | **214** | **0,0002** | **215** | **0,00005** | **209** | **-0,0003** |
| Rede privada | Creche e Aparece | 66 | 0,0006 | 66 | 0 | 66 | 0 | 65 | -0,0002 | 65 | 0 | 51 | -0,002 |
| | Creche e Jardim de Infância da Santa Casa da Misericórdia de Reguengos de Monsaraz | 59 | -0,0008 | 58 | -0,0002 | 60 | 0,0003 | 60 | 0 | 57 | -0,0005 | 80 | 0,004 |
| **Total da rede privada** | | **125** | **-0,00008** | **124** | **-0,00008** | **126** | **0,0002** | **125** | **-0,00008** | **122** | **-0,0002** | **131** | **0,0007** |
| **Total do concelho** | | **346** | **-0,0008** | **339** | **-0,0002** | **336** | **-0,00009** | **339** | **0,00009** | **337** | **-0,00006** | **340** | **0,00009** |

**Quadro 52 - Evolução do número de alunos - Educação Pré-Escolar**
**Fonte: Inquéritos realizados aos estabelecimentos de ensino**

## II – 1.º Ciclo do Ensino Básico

| Estabelecimentos de ensino – 1.º Ciclo do Ensino Básico | | Evolução do número de alunos de 1.º Ciclo do Ensino Básico entre 2004/2005 e 2015/2016 – parte I | | | | | | | | | | |
|---|---|---|---|---|---|---|---|---|---|---|---|---|
| | | Anos letivos | | | | | | | | | | |
| | | 2004/05 | 2005/06 | | 2006/07 | | 2007/08 | | 2008/09 | | 2009/10 | |
| | | N.º | N.º | Var. % | N.º | Var. % | N.º | Var. % | N.º | Var. % | N.º | Var. % |
| Estabelecimentos de ensino atualmente encerrados | Escola Básica de Caridade | 12 | 16 | 0,003 | 15 | -0,0006 | 16 | 0,0007 | 15 | -0,0006 | 17 | 0,001 |
| | Escola Básica de Santo António do Baldio | 7 | 5 | -0,003 | --- | --- | --- | | --- | --- | --- | --- |
| | Escola Básica de Motrinos | 7 | --- | --- | --- | --- | --- | --- | --- | --- | --- | --- |
| Rede pública – Agrupamento de Escolas de Reguengos de Monsaraz | Jardim de Infância e Escola Básica de Perolivas | 20 | 18 | -0,001 | 18 | 0 | 16 | -0,001 | 20 | 0,0025 | 23 | 0,0015 |
| | Jardim de Infância e Escola Básica de Outeiro | 21 | 25 | 0,002 | 25 | 0 | 31 | 0,0024 | 24 | -0,002 | 17 | -0,003 |
| | Jardim de Infância e Escola Básica de Corval | 48 | 56 | 0,002 | 56 | 0 | 50 | -0,001 | 41 | -0,0018 | 40 | -0,0002 |
| | Jardim de Infância e Escola Básica de Campo | 27 | 23 | -0,001 | 27 | 0,002 | 29 | 0,0007 | 32 | 0,001 | 36 | 0,00125 |
| | Jardim de Infância e Escola Básica de | 42 | 36 | -0,001 | 30 | -0,002 | 30 | 0 | 29 | -0,0003 | 26 | -0,001 |

| | | | | | | | | | | | | |
|---|---|---|---|---|---|---|---|---|---|---|---|---|
| | Campinho | | | | | | | | | | | |
| | Escola Básica n.º 2 de Reguengos de Monsaraz | 317 | 368 | 0,002 | 198 | -0,005 | 256 | 0,003 | 202 | -0,002 | 236 | 0,002 |
| **Total do concelho** | | **501** | **547** | **0,0009** | **369** | **-0,003** | **428** | **0,002** | **363** | **-0,002** | **395** | **0,0009** |

| Estabelecimentos de ensino – 1.º Ciclo do Ensino Básico | | **Evolução do número de alunos de 1.º Ciclo do Ensino Básico entre 2004/2005 e 2015/2016 – parte II** | | | | | | | | | | | |
|---|---|---|---|---|---|---|---|---|---|---|---|---|---|
| | | **Anos letivos** | | | | | | | | | | | |
| | | 2010/11 | | 2011/12 | | 2012/13 | | 2013/14 | | 2014/15 | | 2015/16 | |
| | | N.º | Var. % | N.º | Var. % | N.º | Var. % | N.º | Var. % | N.º | Var. % | N.º | Var. % |
| Estabelecimentos de ensino atualmente | Escola Básica de Caridade | 12 | -0,003 | 11 | -0,0008 | --- | --- | --- | --- | --- | --- | --- | --- |
| | Escola Básica de Santo António do Baldio | --- | --- | --- | --- | --- | --- | --- | --- | --- | --- | --- | --- |
| | Escola Básica de Motrinos | --- | --- | --- | --- | --- | --- | --- | --- | --- | --- | --- | --- |
| Rede pública – Agrupamento de Escolas de Reguengos | Jardim de Infância e Escola Básica de Perolivas | 28 | 0,002 | 30 | 0,0007 | 26 | -0,001 | 28 | 0,0008 | 26 | -0,0007 | 22 | -0,002 |
| | Jardim de Infância e Escola Básica de Outeiro | 18 | 0,0006 | 17 | -0,0006 | 14 | -0,002 | 13 | -0,0007 | 12 | -0,0008 | 14 | 0,002 |
| | Jardim de | 44 | 0,001 | 43 | -0,0002 | 54 | 0,003 | 53 | -0,0002 | 47 | -0,001 | 39 | -0,002 |

| | | | | | | | | | | | | | |
|---|---|---|---|---|---|---|---|---|---|---|---|---|---|
| | Infância e Escola Básica de Corval | | | | | | | | | | | | |
| | Jardim de Infância e Escola Básica de Campo | 37 | 0,0003 | 33 | -0,001 | 34 | 0,0003 | 24 | -0,003 | 23 | -0,0004 | 16 | -0,003 |
| | Jardim de Infância e Escola Básica de Campinho | 25 | -0,0004 | 21 | -0,0016 | 25 | 0,002 | 23 | -0,0008 | 22 | -0,0004 | 24 | 0,0009 |
| | Escola Básica n.º 2 de Reguengos de Monsaraz | 257 | 0,0009 | 323 | -0,003 | 330 | 0,0002 | 323 | -0,021 | 293 | -0,0009 | 274 | 0,00003 |
| **Total do concelho** | | **421** | **0,0007** | **478** | **0,001** | **483** | **0,0001** | **464** | **-0,0004** | **423** | **-0,0009** | **389** | **-0,0008** |

**Quadro 53 - Evolução do número de alunos - 1.º CEB**
**Fonte: Inquéritos realizados aos estabelecimentos de ensino**

## III – 2.º Ciclo do Ensino Básico

| Estabelecimentos de ensino – 2.º Ciclo do Ensino Básico | | Evolução do número de alunos de 2.º Ciclo do Ensino Básico entre 2004/2005 e 2015/2016 – parte I | | | | | | | | | | |
|---|---|---|---|---|---|---|---|---|---|---|---|---|
| | | Anos letivos | | | | | | | | | | |
| | | 2004/05 | 2005/06 | | 2006/07 | | 2007/08 | | 2008/09 | | 2009/10 | |
| | | N.º | N.º | Var. % | N.º | Var. % | N.º | Var. % | N.º | Var. % | N.º | Var. % |
| Rede pública – Agrupamento de Escolas de Reguengos de Monsaraz | Escola Básica n.º 1 de Reguengos de Monsaraz | 339 | 283 | -0,0017 | 304 | 0,0007 | 346 | 0,0014 | 296 | -0,0014 | 289 | -0,0002 |
| **Total do concelho** | | **339** | **283** | **-0,0017** | **304** | **0,0007** | **346** | **0,0014** | **296** | **-0,0014** | **289** | **-0,0002** |

| Estabelecimentos de ensino – 2.º Ciclo do Ensino Básico | Evolução do número de alunos de 2.º Ciclo do Ensino Básico entre 2004/2005 e 2015/2016 – parte II | | | | | | | | | | | |
|---|---|---|---|---|---|---|---|---|---|---|---|---|
| | Anos letivos | | | | | | | | | | | |
| | 2010/11 | | 2011/12 | | 2012/13 | | 2013/14 | | 2014/15 | | 2015/16 | |
| | N.º | Var. % | N.º | Var. % | N.º | Var. % | N.º | Var. % | N.º | Var. % | N.º | Var. % |

| | | | | | | | | | | | | | |
|---|---|---|---|---|---|---|---|---|---|---|---|---|---|
| Rede pública – Agrupamento de Escolas de Reguengos de Monsaraz | Escola Básica n.º 1 de Reguengos de Monsaraz | 295 | 0,0002 | 297 | 0,00007 | 293 | -0,0001 | 311 | 0,0006 | 326 | 0,0005 | 301 | -0,0008 |
| **Total do concelho** | | **295** | **0,0002** | **297** | **0,00007** | **293** | **-0,0001** | **311** | **0,0006** | **326** | **0,0005** | **301** | **-0,0008** |

**Quadro 54 - Evolução do número de alunos - 2.º CEB**
**Fonte: Inquéritos realizados aos estabelecimentos de ensino**

## IV – 3.º Ciclo do Ensino Básico

| Estabelecimentos de ensino – 3.º Ciclo do Ensino Básico | | Evolução do número de alunos de 3.º Ciclo do Ensino Básico entre 2004/2005 e 2015/2016 – parte I | | | | | | | | | | |
|---|---|---|---|---|---|---|---|---|---|---|---|---|
| | | Anos letivos | | | | | | | | | | |
| | | 2004/05 | 2005/06 | | 2006/07 | | 2007/08 | | 2008/09 | | 2009/10 | |
| | | N.º | N.º | Var. % | N.º | Var. % | N.º | Var. % | N.º | Var. % | N.º | Var. % |
| Rede pública – Agrupamento de Escolas de Reguengos de Monsaraz | Escola Básica n.º 1 de Reguengos de Monsaraz | 309 | 303 | -0,0002 | 285 | -0,0006 | 255 | -0,001 | 244 | -0,0004 | 258 | 0,0006 |
| | [3]Escola Secundária Conde de Monsaraz | 172 | 175 | 0,0002 | 172 | -0,0002 | 128 | -0,003 | 131 | 0,0002 | 161 | 0,002 |
| **Total do concelho** | | **481** | **478** | **-0,00006** | **457** | **-0,0004** | **383** | **-0,002** | **375** | **-0,0002** | **419** | **0,001** |

[3] A Escola Secundária Conde de Monsaraz integra na sua oferta educativa o 3.º Ciclo do Ensino Básico

| Estabelecimentos de ensino – 3.º Ciclo do Ensino Básico | | Evolução do número de alunos de 3.º Ciclo do Ensino Básico entre 2004/2005 e 2015/2016 – parte II | | | | | | | | | | | |
|---|---|---|---|---|---|---|---|---|---|---|---|---|---|
| | | Anos letivos | | | | | | | | | | | |
| | | 2010/11 | | 2011/12 | | 2012/13 | | 2013/14 | | 2014/15 | | 2015/16 | |
| | | N.º | Var. % | N.º | Var. % | N.º | Var. % | N.º | Var. % | N.º | Var. % | N.º | Var. % |
| Rede pública – Agrupamento de Escolas de Reguengos de Monsaraz | Escola Básica n.º 1 de Reguengos de Monsaraz | 275 | 0,0007 | 266 | -0,0003 | 253 | -0,0005 | 182 | -0,003 | 229 | 0,003 | 254 | 0,001 |
| | Escola Secundária Conde de Monsaraz | 169 | 0,0005 | 120 | -0,003 | 141 | 0,002 | 230 | 0,006 | 151 | -0,003 | 127 | -0,002 |
| **Total do concelho** | | **444** | **0,0006** | **386** | **-0,001** | **394** | **0,0002** | **412** | **0,0005** | **380** | **-0,0008** | **381** | 0,00003 |

**Quadro 55 - Evolução do número de alunos - 3.º CEB**
**Fonte: Inquéritos realizados junto dos estabelecimentos de ensino**

## V – Ensino Secundário

| Estabelecimentos de ensino – Ensino Secundário | | Evolução do número de alunos de Ensino Secundário entre 2004/2005 e 2015/2016 – parte I | | | | | | | | | | |
|---|---|---|---|---|---|---|---|---|---|---|---|---|
| | | Anos letivos | | | | | | | | | | |
| | | 2004/05 | 2005/06 | | 2006/07 | | 2007/08 | | 2008/09 | | 2009/10 | |
| | | N.º | N.º | Var. % | N.º | Var. % | N.º | Var. % | N.º | Var. % | N.º | Var. % |
| Rede pública – Agrupamento de Escolas de Reguengos de Monsaraz | Escola Secundária Conde de Monsaraz | 400 | 410 | 0,00025 | 389 | -0,0005 | 333 | -0,001 | 397 | 0,002 | 413 | 0,0004 |
| **Total do concelho** | | **400** | **410** | 0,00025 | **389** | -0,0005 | **333** | -0,001 | **397** | 0,002 | **413** | 0,0004 |

| Estabelecimentos de ensino – Ensino Secundário | Evolução do número de alunos de Ensino Secundário entre 2004/2005 e 2015/2016 – parte II | | | | | | | | | | | |
|---|---|---|---|---|---|---|---|---|---|---|---|---|
| | Anos letivos | | | | | | | | | | | |
| | 2010/11 | | 2011/12 | | 2012/13 | | 2013/14 | | 2014/15 | | 2015/16 | |
| | N.º | Var. % | N.º | Var. % | N.º | Var. % | N.º | Var. % | N.º | Var. % | N.º | Var. % |

| | | | | | | | | | | | | | |
|---|---|---|---|---|---|---|---|---|---|---|---|---|---|
| Rede pública – Agrupamento de Escolas de Reguengos de Monsaraz | Escola Secundária Conde de Monsaraz | 400 | -0,0003 | 415 | 0,0004 | 394 | -0,0005 | 436 | 0,001 | 427 | -0,0002 | 414 | -0,0003 |
| **Total do concelho** | | **400** | -0,0003 | **415** | 0,0004 | **394** | **-0,0005** | **436** | **0,001** | **427** | **-0,0002** | **414** | **-0,0003** |

**Quadro 56 - Evolução do número de alunos - Ensino Secundário**
**Fonte: Inquéritos realizados junto dos estabelecimentos de ensino**

## VI – Ensino Superior

| Evolução do número de alunos de Ensino Superior entre 2004/2005 e 2015/2016 | | | | | | | | | | | | | | | | | | | | | | | |
|---|---|---|---|---|---|---|---|---|---|---|---|---|---|---|---|---|---|---|---|---|---|---|---|
| Estabelecimentos de ensino – Ensino Superior | Anos letivos | | | | | | | | | | | | | | | | | | | | | | |
| | 2004/05 | 2005/06 | | 2006/07 | | 2007/08 | | 2008/09 | | 2009/10 | | 2010/11 | | 2011/12 | | 2012/13 | | 2013/14 | | 2014/15 | | 2015/16 | |
| | N.º | N.º | Var. % | N.º | Var. % | N.º | Var. % | N.º | Var. % | N.º | Var. % | N.º | Var. % | N.º | Var. % | N.º | Var. % | N.º | Var. % | N.º | Var. % | N.º | Var. % |
| Universidade Aberta – Centro Local de Aprendizagem de Reguengos de Monsaraz | --- | --- | --- | --- | --- | --- | --- | --- | --- | --- | --- | --- | 0,0086 | 349 | 0,00003 | 247 | -0,0029 | 294 | 0,0012 | 203 | -0,0031 | 108 | -0,0047 |
| **Total do concelho** | **---** | **---** | **---** | **---** | **---** | **---** | **---** | **---** | **---** | **187** | **---** | **348** | **0,0086** | **349** | **0,00003** | **247** | **-0,0029** | **294** | **0,0012** | **203** | **-0,0031** | **108** | **-0,0047** |

**Quadro 57 - Evolução do número de alunos - Ensino Superior**
**Fonte: Inquéritos realizados junto dos estabelecimentos de ensino**

## VII – Outras instituições de ensino

| Estabelecimentos de ensino – Ensino não formal | Evolução do número de alunos de Ensino não formal entre 2004/2005 e 2015/2016 – parte I | | | | | | | | | | |
|---|---|---|---|---|---|---|---|---|---|---|---|
| | Anos letivos | | | | | | | | | | |
| | 2004/05 | 2005/06 | | 2006/07 | | 2007/08 | | 2008/09 | | 2009/10 | |
| | N.º | N.º | Var. % | N.º | Var. % | N.º | Var. % | N.º | Var. % | N.º | Var. % |
| PartnerHotel – Formação, Consultoria e Projectos para Serviços Hoteleiros, Lda | 180 | 174 | -0,0003 | 414 | 0,01 | 415 | 0,00002 | 730 | 0,008 | 356 | -0,005 |
| Instituto de Educação e Formação Profissional – Centro Regional de Formação de Artesãos | 74 | 53 | -0,003 | 215 | 0,031 | 185 | -0,001 | 304 | 0,006 | 248 | -0,002 |
| Conservatório Regional do Alto Alentejo | --- | 39 | --- | 45 | 0,0015 | 42 | -0,0007 | 59 | 0,004 | 69 | 0,0017 |
| **Total do concelho** | **254** | **266** | **0,0005** | **674** | **0,02** | **642** | **-0,0005** | **1093** | **0,007** | **673** | **-0,004** |

| Estabelecimentos de ensino – Ensino não formal | Evolução do número de alunos de Ensino não formal entre 2004/2005 e 2015/2016 – parte II | | | | | | | | | | | |
|---|---|---|---|---|---|---|---|---|---|---|---|---|
| | Anos letivos | | | | | | | | | | | |
| | 2010/11 | | 2011/12 | | 2012/13 | | 2013/14 | | 2014/15 | | 2015/16 | |
| | N.º | Var. % | N.º | Var. % | N.º | Var. % | N.º | Var. % | N.º | Var. % | N.º | Var. % |
| PartnerHotel – Formação, Consultoria e Projectos para Serviços Hoteleiros, Lda | 661 | 0,009 | 345 | -0,005 | 1440 | 0,03 | 2417 | 0,007 | 1179 | -0,005 | 101 | -0,009 |

| | | | | | | | | | | | | |
|---|---|---|---|---|---|---|---|---|---|---|---|---|
| Instituto de Educação e Formação Profissional – Centro Regional de Formação de Artesãos | 159 | -0,004 | 294 | 0,008 | 209 | -0,003 | 463 | 0,012 | 427 | -0,0008 | 575 | 0,003 |
| Conservatório Regional do Alto Alentejo | 68 | -0,0001 | 81 | 0,002 | 94 | 0,002 | 90 | -0,0004 | 88 | -0,0002 | 90 | 0,0002 |
| **Total do concelho** | **888** | **0,003** | **720** | **-0,002** | **1743** | **0,001** | **2970** | **0,007** | **1694** | **-0,004** | **766** | **-0,005** |

**Quadro 58 - Evolução do número de alunos - Outras instituições de ensino**
**Fonte: Inquéritos realizados junto dos estabelecimentos de ensino**

## Apêndice D – Síntese da caracterização da procura

### I – Alunos por grau de ensino nos estabelecimentos, 2015/2016

| Alunos por grau de ensino nos estabelecimentos – ano letivo 2015/2016 | | | | | | | | | | | |
|---|---|---|---|---|---|---|---|---|---|---|---|
| Designação do estabelecimento de ensino | | N.º de alunos por nível de ensino | | | | | | | | | |
| | | Pré-Escolar | Ensino Básico | | | Secundário | Ensino superior | | | | |
| | | | 1.º Ciclo | 2.º Ciclo | 3.º Ciclo | | Licenciatura | Mestrado | Doutoramento | ALV | **Total** |
| Público | Jardim de Infância de Caridade | 12 | ---- | ---- | ---- | ----<br>---- | ---- | ---- | ---- | ---- | **12** |
| | Jardim de Reguengos de Monsaraz | 125 | ---- | ---- | ---- | ----<br>---- | ---- | ---- | ---- | ---- | **125** |
| | Jardim de Infância e Escola Básica de Perolivas | 15 | 22 | ---- | ---- | ---- | ---- | ---- | ---- | ---- | **37** |
| | Jardim de Infância e Escola Básica de Outeiro | 13 | 14 | ---- | ---- | ---- | ---- | ---- | ---- | ---- | **27** |
| | Jardim de Infância e Escola Básica de Corval | 25 | 39 | ---- | ---- | ---- | ---- | ---- | ---- | ---- | **64** |
| | Jardim de Infância e Escola Básica de Campo | 12 | 16 | ---- | ---- | ---- | ---- | ---- | ---- | ---- | **28** |
| | Jardim de Infância e Escola Básica de Campinho | 7 | 24 | ---- | ---- | ---- | ---- | ---- | ---- | ---- | **31** |
| | Escola Básica n.º 2 de Reguengos de Monsaraz | ---- | 274 | ---- | ---- | ---- | ---- | ---- | ---- | ---- | **274** |
| | Escola Básica n.º 1 de Reguengos de Monsaraz | ---- | ---- | 301 | 254 | ---- | ---- | ---- | ---- | ---- | **555** |

| | | | | | | | | | | | |
|---|---|---|---|---|---|---|---|---|---|---|---|
| | Escola Secundária Conde de Monsaraz | ---- | ---- | ---- | 127 | 414 | ---- | ---- | ---- | ---- | **541** |
| **Total do setor público** | | **211** | **389** | **301** | **381** | **414** | **----** | **----** | **----** | **----** | **1694** |
| Privado | Creche e Aparece | 51 | ---- | ---- | ---- | ----<br>---- | ---- | ---- | ---- | ---- | **51** |
| | Creche e Jardim de Infância da Santa Casa da Misericórdia de Reguengos de Monsaraz | 80 | ---- | ---- | ---- | ---- | ---- | ---- | ---- | ---- | **80** |
| | Universidade Aberta | ---- | ---- | ---- | ---- | ---- | 98 | 2 | 0 | 8 | **108** |
| **Total do setor privado** | | **131** | **----** | **----** | **----** | **----** | **98** | **2** | **0** | **8** | **239** |
| **Total do concelho** | | **342** | **389** | **301** | **381** | **414** | **98** | **2** | **0** | **8** | **1933** |

**Quadro 59 - Alunos por grau de ensino nos estabelecimentos, 2015/2016**
**Fonte: Inquéritos aplicados nos estabelecimentos de ensino**

## II – Alunos por estabelecimento, de acordo com o local de residência

| Designação do estabelecimento de ensino | Alandroal | Santiago Maior | Santo António do Baldio e Montes Limítrofes | São Pedro do Corval | Barrada | Campinho | Caridade | Carrapatelo | Cumeada | Monsaraz e Montes Limítrofes | Mourão | Outeiro | Motrinos | Perolivas | Reguengos de Monsaraz | S. Marcos do Campo e Montes Limítrofes | Amieira | Telheiro | Vendinha | Amareleja | Falcoeiras | Montoito | Monte Juntos | Capelins | Escoural | **Total** |
|---|---|---|---|---|---|---|---|---|---|---|---|---|---|---|---|---|---|---|---|---|---|---|---|---|---|---|
| Jardim de Infância de Caridade | 0 | 0 | 0 | 0 | 0 | 0 | 11 | 0 | 0 | 0 | 0 | 0 | 0 | 0 | 1 | 0 | 0 | 0 | 0 | 0 | 0 | 0 | 0 | 0 | 0 | **12** |
| Jardim de Infância de Reguengos de Monsaraz | 0 | 0 | 0 | 5 | 0 | 1 | 0 | 0 | 0 | 0 | 0 | 0 | 0 | 1 | 116 | 0 | 0 | 2 | 0 | 0 | 0 | 0 | 0 | 0 | 0 | **125** |
| Jardim de Infância e Escola Básica de Perolivas | 0 | 0 | 0 | 0 | 0 | 0 | 0 | 0 | 0 | 0 | 0 | 0 | 0 | 30 | 7 | 0 | 0 | 0 | 0 | 0 | 0 | 0 | 0 | 0 | 0 | **37** |
| Jardim de Infância e Escola Básica de Outeiro | 0 | 0 | 0 | 0 | 1 | 0 | 0 | 0 | 0 | 4 | 0 | 13 | 2 | 0 | 0 | 0 | 0 | 7 | 0 | 0 | 0 | 0 | 0 | 0 | 0 | **27** |
| Jardim de Infância e Escola Básica de Corval | 0 | 0 | 12 | 52 | 0 | 0 | 0 | 0 | 0 | 0 | 0 | 0 | 0 | 0 | 0 | 0 | 0 | 0 | 0 | 0 | 0 | 0 | 0 | 0 | 0 | **64** |
| Jardim de Infância de Campo | 0 | 0 | 0 | 0 | 0 | 0 | 0 | 0 | 1 | 0 | 0 | 0 | 0 | 0 | 4 | 7 | 0 | 0 | 0 | 0 | 0 | 0 | 0 | 0 | 0 | **12** |
| Escola Básica de Campo | 0 | 0 | 0 | 0 | 0 | 0 | 0 | 0 | 1 | 0 | 0 | 0 | 0 | 0 | 1 | 13 | 1 | 0 | 0 | 0 | 0 | 0 | 0 | 0 | 0 | **16** |
| Jardim de Infância e Escola Básica de Campinho | 0 | 0 | 0 | 0 | 0 | 27 | 0 | 0 | 0 | 0 | 0 | 0 | 0 | 0 | 0 | 4 | 0 | 0 | 0 | 0 | 0 | 0 | 0 | 0 | 0 | **31** |
| Escola Básica n.º 2 de Reguengos de Monsaraz | 0 | 0 | 0 | 0 | 0 | 0 | 12 | 0 | 0 | 0 | 3 | 0 | 0 | 0 | 259 | 0 | 0 | 0 | 0 | 0 | 0 | 0 | 0 | 0 | 0 | **274** |
| Escola Básica n.º 1 de Reguengos de Monsaraz | 2 | 21 | 5 | 54 | 0 | 28 | 20 | 1 | 4 | 6 | 3 | 14 | 4 | 22 | 416 | 38 | 0 | 4 | 9 | 0 | 2 | 27 | 0 | 1 | 1 | **682** |
| Escola Secundária Conde de Monsaraz | 0 | 35 | 2 | 32 | 0 | 17 | 7 | 1 | 11 | 5 | 51 | 9 | 1 | 8 | 181 | 10 | 1 | 3 | 5 | 4 | 0 | 12 | 2 | 0 | 0 | **397** |
| **Total do concelho** | **2** | **56** | **19** | **143** | **1** | **73** | **50** | **2** | **17** | **15** | **57** | **36** | **7** | **61** | **985** | **72** | **2** | **16** | **14** | **4** | **2** | **39** | **2** | 1 | 1 | **1677** |

**Quadro 60 - Alunos por estabelecimento, segundo o local de residência**
**Fonte: Inquéritos aplicados nos estabelecimentos de ensino**

## III – Deslocações

| Ano letivo 2015/2016 | | | | | | | | |
|---|---|---|---|---|---|---|---|---|
| **Designação do estabelecimento de ensino** | **Deslocações (n.º de alunos)** | | | | | | | |
| | **Tipo de deslocação** | | | | **Tempo de deslocação (minutos)** | | | |
| | A pé | Autocarro | Automóvel | Transporte escolar | ≤ 5 minutos | 6 a 15 minutos | 16 a 30 minutos | 31 a 60 minutos |
| Jardim de Infância de Caridade | 8 | 0 | 1 | 0 | 8 | 1 | 0 | 0 |
| Jardim de Infância de Reguengos de Monsaraz | 49 | 0 | 76 | 0 | 122 | 3 | 0 | 0 |
| Jardim de Infância e Escola Básica de Perolivas | 0 | 0 | 27 | 0 | 21 | 6 | 0 | 0 |
| Jardim de Infância e Escola Básica de Outeiro | 0 | 0 | 13 | 14 | 0 | 27 | 0 | 0 |
| Jardim de Infância e Escola Básica de Corval | 0 | 0 | 52 | 12 | 52 | 12 | 0 | 0 |
| Jardim de Infância | 7 | 0 | 5 | 0 | 7 | 5 | 0 | 0 |
| Escola Básica de Campo | 12 | 0 | 4 | 0 | 12 | 4 | 0 | 0 |
| Jardim de Infância e Escola Básica de Campinho | 17 | 0 | 4 | 3 | 17 | 6 | 1 | 0 |
| Escola Básica n.º 2 de Reguengos de Monsaraz | 106 | 6 | 148 | 14 | --- | --- | --- | --- |
| Escola Básica n.º 1 de Reguengos de Monsaraz | 0 | 0 | 315 | 201 | 315 | 0 | 201 | 0 |
| Escola Secundária Conde de Monsaraz | --- | --- | --- | --- | --- | --- | --- | --- |
| **Total do concelho** | **199** | **6** | **645** | **43** | **554** | **64** | **202** | **0** |

**Quadro 61 - Deslocações dos alunos, por estabelecimento de ensino**
**Fonte: Inquéritos aplicados nos estabelecimentos de ensino**

**Apêndice E – Diagnóstico**

**I – Educação Pré-Escolar**

| **Diagnóstico de educação pré-escolar** | |
|---|---|
| **Elementos de diagnóstico** | **Resultados da análise** |
| Evolução retrospetiva da procura | De 2006 até à data encerraram os Jardins de Infância n.º 1 e 2 de Reguengos de Monsaraz, cuja procura foi encaminhada para o jardim de Infância de Reguengos de Monsaraz, uma infraestrutura nova e com capacidade para 125 crianças. O Jardim de Infância de Reguengos de Monsaraz foi inaugurado no ano letivo 2010/2011 e integra o Parque Escolar do concelho. No ano letivo 2009/2010 inaugurou a Creche e Aparece.<br>De um modo geral, o número de alunos matriculados nos estabelecimentos de ensino de educação pré-escolar tem verificado acréscimos e decréscimos. |
| Sucesso escolar | 100% |
| Abandono escolar | Não aplicável |
| Capacidade instalada | 583 alunos |
| Capacidade utilizada | 58% |
| Qualidade dos estabelecimentos | Os Jardins de Infância de Perolivas, Reguengos de Monsaraz, Outeiro, S. Pedro do Corval, S. Marcos do Campo e também a Creche e Aparece foram classificados como muito bons no que respeita à qualidade dos seus espaços e materiais. O Jardim de Infância de Caridade apresenta boa qualidade no que respeita aos seus materiais, todavia os seus espaços necessitam de intervenções. O Jardim de Infância da Santa Casa da Misericórdia de Reguengos de Monsaraz possui espaços de qualidade razoável e materiais de boa qualidade. Por fim, o Jardim de Infância de Campinho foi classificado como razoável no que respeita aos espaços e como bom no que concerne aos materiais. |

| | |
|---|---|
| Problemas gerais | Os Jardins de Infância de Perolivas, S. Marcos do Campo, assim como a Creche e Aparece não apresentam problemas gerais. No Jardim de Infância de Caridade torna-se necessária a intervenção no refeitório, assim como a construção de vedação ao redor do espaço do jardim de infância. No que respeita ao Jardim de Infância de Reguengos de Monsaraz apontam-se como problemas gerais a inconclusão da obra do telhado do edifício, e também a necessidade de uma estrutura que separe a zona polivalente dos arrumos, que se situam no corredor. No Jardim de Infância de S. Pedro do Corval torna-se necessário rever a qualidade das mesas do refeitório, enquanto que o Jardim de Infância de Campinho necessita de intervenção no espaço interior e também no refeitório. O Jardim de Infância de Outeiro carece de materiais no espaço exterior que o tornem mais lúdico, à semelhança de outros jardins de infância públicos do concelho. No que concerne ao Jardim de Infância da Santa Casa da Misericórdia de Reguengos de Monsaraz aponta-se a cobertura parcial do espaço exterior e uma solução para as escadas que para além de inclinadas e de mármore não prevêem alternativas para pessoas com dificuldades locomotoras. |

**Quadro 62 - Diagnóstico - Pré-Escolar**
**Fonte: DRSA e visitas realizadas aos estabelecimentos de ensino**

## II – 1.º Ciclo do Ensino Básico

| Diagnóstico do 1.º Ciclo do Ensino Básico | | |
|---|---|---|
| **Elementos de diagnóstico** | | **Resultados da análise** |
| Evolução retrospetiva da procura | | De 2006 à atualidade verificou-se o encerramento de três escolas básicas, a de Caridade, de Santo António do Baldio e a de Motrinos. No geral das escolas básicas concelhias não é visível um padrão no que concerne ao número de alunos. |
| Sucesso escolar | 1.º ano | 94,7% |
| | 2.º ano | 90,1% |
| | 3.º ano | 97,9% |
| | 4.º ano | 99,1% |
| Capacidade instalada | | 675 alunos |
| Capacidade utilizada | | 57,6% |
| Qualidade dos estabelecimentos | | Os espaços e materiais da Escola Básica de Perolivas, outeiro, bem como a Escola Básica n.º 2 de Reguengos de Monsaraz foram classificados como bons no que respeita à qualidade que apresentam. O espaço da Escola Básica de Corval apresenta boa qualidade, todavia a qualidade dos materiais que a integram foram classificados como possuindo qualidade razoável. As Escolas Básicas de S. Marcos do Campo e Campinho possuem espaços e materiais de qualidade razoável. |
| Problemas gerais | | As Escolas Básicas de 1.º Ciclo do Ensino Básico do concelho de Reguengos de Monsaraz não apresentam problemas gerais. |

**Quadro 63 - Diagnóstico - 1.º CEB**
**Fonte: DRSA e visitas realizadas aos estabelecimentos de ensino**

### III – 2.º e 3.º Ciclos do Ensino Básico

| Diagnóstico de educação pré-escolar | | |
|---|---|---|
| **Elementos de diagnóstico** | | **Resultados da análise** |
| Evolução retrospetiva da procura | | No 2.º e 3.º Ciclos do Ensino Básico o número de alunos tem-se mantido estável, tendo apenas sofrido decréscimos e acréscimos que podem ser considerados como pouco significativos. |
| Sucesso escolar | 5.º ano | 83,6% |
| | 6.º ano | 76,1% |
| Capacidade instalada | | 532 alunos |
| Capacidade utilizada | | 104% |
| Qualidade dos estabelecimentos | | A qualidade dos espaços e materiais da escola foi classificada como boa. |
| Problemas gerais | | A Escola Básica n.º 1 de Reguengos de Monsaraz necessita de algumas obras de reparação a nível estrutural. |

**Quadro 64 - Diagnóstico - 2.º e 3.º Ciclos do Ensino Básico**
**Fonte: DRSA e visitas realizadas aos estabelecimentos de ensino**

## IV – 3.º Ciclo do Ensino Básico e Ensino Secundário

| Diagnóstico de educação pré-escolar | | |
|---|---|---|
| **Elementos de diagnóstico** | | **Resultados da análise** |
| Evolução retrospetiva da procura | | O 3.º Ciclo do Ensino Básico e o Ensino Secundário, ministrados na Escola Secundária Conde de Monsaraz, tem sofrido oscilações no que respeita ao número de alunos matriculados. Sendo que nos últimos dois anos letivos o número de alunos, a frequentar ambos os ciclos de estudo, decresceu. |
| Sucesso escolar | 7.º ano | 78,2% |
| | 8.º ano | 87,9% |
| | 9.º ano | 83,2% |
| | 10.º ano | 79,8% |
| | 11.º ano | 82,4% |
| | 12.º ano | 51,9% |
| Capacidade instalada | | ---------- |
| Capacidade utilizada | | ---------- |
| Qualidade dos estabelecimentos | | A escola foi requalificada recentemente, pelo que apresenta uma elevada qualidade no que respeita aos seus espaços e aos materiais que a integram. |
| Problemas gerais | | Não foram detetados problemas gerais. |

**Quadro 65 - Diagnóstico - 3.º Ciclo do Ensino Básico e Ensino Secundário**
**Fonte: DRSA e visitas realizadas aos estabelecimentos de ensino**

## Apêndice F – Pessoal não docente

| Estabelecimentos de ensino | Número de não docentes do quadro (em funções) | Número de não docentes necessários (Rácio da portaria) |
|---|---|---|
| Jardim de Infância de Caridade | 1 | 1 |
| Jardim de Infância de Reguengos de Monsaraz | 6 | 4 |
| Escola Básica n.º 1 de Reguengos de Monsaraz | 22 | 16 |
| Escola Básica n.º 2 de Reguengos de Monsaraz | 11 | 6 |
| Jardim de Infância e Escola Básica de Perolivas | 2 | 2 |
| Jardim de Infância e Escola Básica de Outeiro | 2 | 2 |
| Jardim de Infância e Escola Básica de S. Pedro do Corval | 4 | 2 |
| Jardim de Infância e Escola Básica de Campinho | 4 | 2 |
| Jardim de Infância de S. Marcos do Campo | 1 | 1 |
| Escola Básica de S. Marcos do Campo | 1 | 1 |
| **Total** | **54** | **37** |

**Quadro 66 - Pessoal não docente em funções e estabelecido pela rácio**

Para além dos não docentes que integram o quadro, anualmente o Município procede ao reforço do pessoal através da inserção de pessoal não docente advindo de programas ocupacionais, sendo que tal reforço é de aproximadamente 19 pessoas.

## Apêndice G – Ação Social Escolar

### I – Atividades de Animação e Apoio à Família

| Número de crianças inscritas na AAAF no Jardim de Infância de Reguengos de Monsaraz – período letivo | | | | |
|---|---|---|---|---|
| **Anos letivos** | **Almoço** | **Prolongamento** | **Almoço e Prolongamento** | **Total** |
| 2008/2009 | 11 | 4 | 44 | **59** |
| 2009/2010 | 16 | 8 | 38 | **62** |
| 2010/2011 | 37 | 0 | 55 | **92** |
| 2011/2012 | 27 | 2 | 48 | **77** |
| 2012/2013 | 21 | 1 | 36 | **58** |
| 2013/2014 | 41 | 0 | 29 | **70** |
| 2014/2015 | 27 | 0 | 33 | **60** |
| 2015/2016 | 16 | 1 | 34 | **51** |
| **Total** | **196** | **16** | **317** | **529** |

**Quadro 67- Número de crianças inscritas nas AAAF - J.I. Reguengos de Monsaraz**
**Fonte: Dados do Município de Reguengos de Monsaraz**

| Número de crianças inscritas na AAAF no Jardim de Perolivas – período letivo | | | | |
|---|---|---|---|---|
| **Anos letivos** | **Almoço** | **Prolongamento** | **Almoço e Prolongamento** | **Total** |
| 2008/2009 | --- | --- | --- | --- |
| 2009/2010 | --- | --- | --- | --- |
| 2010/2011 | 12 | 0 | 6 | **18** |
| 2011/2012 | 0 | 0 | 11 | **11** |
| 2012/2013 | 0 | 0 | 16 | **16** |
| 2013/2014 | 16 | 0 | 3 | **19** |
| 2014/2015 | 18 | 0 | 7 | **25** |
| 2015/2016 | 8 | 0 | 6 | **14** |
| **Total** | **54** | **0** | **49** | **103** |

**Quadro 68 - Número de crianças inscritas nas AAAF - J.I. Perolivas**
**Fonte: Dados do Município de Reguengos de Monsaraz**

| Número de crianças inscritas na AAAF no Jardim de Outeiro – período letivo | | | | |
|---|---|---|---|---|
| **Anos letivos** | **Almoço** | **Prolongamento** | **Almoço e Prolongamento** | **Total** |
| 2008/2009 | --- | --- | --- | --- |
| 2009/2010 | --- | --- | --- | --- |
| 2010/2011 | --- | --- | 8 | **8** |
| 2011/2012 | 0 | 0 | 6 | **6** |
| 2012/2013 | 0 | 0 | 13 | **13** |
| 2013/2014 | 11 | 0 | 3 | **14** |
| 2014/2015 | 10 | 0 | 5 | **15** |
| 2015/2016 | 10 | 0 | 2 | **12** |
| **Total** | **31** | **0** | **37** | **68** |

**Quadro 69 - Número de crianças inscritas nas AAAF - J.I. Outeiro**
**Fonte: Dados do Município de Reguengos de Monsaraz**

| Número de crianças inscritas na AAAF no Jardim de S. Pedro do Corval – período letivo | | | | |
|---|---|---|---|---|
| **Anos letivos** | **Almoço** | **Prolongamento** | **Almoço e Prolongamento** | **Total** |
| 2008/2009 | --- | --- | --- | --- |
| 2009/2010 | --- | --- | --- | --- |
| 2010/2011 | 16 | 1 | 13 | **30** |
| 2011/2012 | 1 | 0 | 15 | **16** |
| 2012/2013 | 0 | 0 | 24 | **24** |
| 2013/2014 | 14 | 0 | 8 | **22** |
| 2014/2015 | 12 | 0 | 6 | **18** |
| 2015/2016 | 16 | 0 | 7 | **23** |
| **Total** | **59** | **1** | **73** | **133** |

**Quadro 70 - Número de crianças inscritas nas AAAF - J.I. S. Pedro do Corval**
**Fonte: Dados do Município de Reguengos de Monsaraz**

| Número de crianças inscritas na AAAF no Jardim de Infância de Caridade – período letivo | | | | |
|---|---|---|---|---|
| **Anos letivos** | **Almoço** | **Prolongamento** | **Almoço e Prolongamento** | **Total** |
| 2008/2009 | --- | --- | --- | --- |
| 2009/2010 | --- | --- | --- | --- |
| 2010/2011 | --- | --- | --- | --- |
| 2011/2012 | --- | --- | --- | --- |
| 2012/2013 | 0 | 0 | 8 | **8** |
| 2013/2014 | 6 | 0 | 4 | **10** |
| 2014/2015 | 12 | 0 | 4 | **16** |
| 2015/2016 | 8 | 0 | 3 | **11** |
| **Total** | **26** | **0** | **19** | **45** |

**Quadro 71 - Número de crianças inscritas nas AAAF - J.I. Caridade**
**Fonte: Dados do Município de Reguengos de Monsaraz**

| Número de crianças inscritas na AAAF no Jardim de Campinho – período letivo | | | | |
|---|---|---|---|---|
| **Anos letivos** | **Almoço** | **Prolongamento** | **Almoço e Prolongamento** | **Total** |
| 2008/2009 | --- | --- | --- | --- |
| 2009/2010 | --- | --- | --- | --- |
| 2010/2011 | --- | --- | 13 | **13** |
| 2011/2012 | 0 | 0 | 11 | **11** |
| 2012/2013 | 0 | 0 | 17 | **17** |
| 2013/2014 | 7 | 0 | 8 | **15** |
| 2014/2015 | 5 | 0 | 6 | **11** |
| 2015/2016 | 3 | 0 | 3 | **6** |
| **Total** | **15** | **0** | **58** | **73** |

**Quadro 72 - Número de crianças inscritas nas AAAF - J.I. Campinho**
**Fonte: Dados do Município de Reguengos de Monsaraz**

| Número de crianças inscritas na AAAF no Jardim de S. Marcos do Campo – período letivo | | | | |
|---|---|---|---|---|
| **Anos letivos** | **Almoço** | **Prolongamento** | **Almoço e Prolongamento** | **Total** |
| 2008/2009 | --- | --- | --- | --- |
| 2009/2010 | --- | --- | --- | --- |
| 2010/2011 | --- | --- | --- | --- |
| 2011/2012 | 3 | 0 | 6 | **9** |
| 2012/2013 | 0 | 0 | 9 | **9** |
| 2013/2014 | 8 | 0 | 3 | **11** |
| 2014/2015 | 6 | 0 | 2 | **8** |
| 2015/2016 | 6 | 0 | 3 | **9** |
| **Total** | **23** | **0** | **23** | **46** |

**Quadro 73 - Número de crianças inscritas nas AAAF - J.I. S. Marcos do Campo**
**Fonte: Dados do Município de Reguengos de Monsaraz**

## II – Férias Divertidas

| Número de crianças inscritas no programa Férias Divertidas | | | | | | | | |
|---|---|---|---|---|---|---|---|---|
| **Edições** | **1 semana** | **2 semanas** | **3 semanas** | **4 semanas** | **5 semanas** | **6 semanas** | **7 semanas** | **Total** |
| 2002 | 52 | 46 | 27 | 24 | --- | --- | --- | **149** |
| 2003 | 72 | 63 | 38 | 22 | 17 | --- | --- | **212** |
| 2004 | 59 | 48 | 33 | 22 | --- | --- | --- | **162** |
| 2005 | 71 | 67 | 41 | 34 | 14 | 8 | --- | **235** |
| 2006 | 76 | 67 | 45 | 27 | 10 | 5 | --- | **230** |
| 2007 | 70 | 60 | 28 | 12 | --- | --- | --- | **170** |
| 2008 | 74 | 68 | 39 | 17 | 8 | 3 | --- | **209** |
| 2009 | 87 | 71 | 50 | 29 | 14 | 5 | --- | **256** |
| 2010 | 77 | 68 | 49 | 33 | 18 | 10 | --- | **255** |
| 2011 | 80 | 61 | 34 | 20 | 12 | --- | --- | **207** |
| 2012 | 42 | 29 | 20 | 13 | 8 | 6 | --- | **118** |
| 2013 | 61 | 47 | 30 | 21 | 12 | 5 | --- | **176** |
| 2014 | 66 | 52 | 43 | 32 | 20 | 11 | 7 | **231** |
| 2015 | 78 | 60 | 46 | 40 | 34 | 17 | 13 | **288** |
| **Total** | **965** | **807** | **523** | **346** | **167** | **70** | **20** | **2898** |

**Quadro 74- Número de crianças inscritas no Programa Férias Divertidas**
**Fonte: Dados do Município de Reguengos de Monsaraz**

## III – Páscoa Ativa

| Número de crianças inscritas no programa Páscoa Ativa | | | |
|---|---|---|---|
| **Edições** | **1 semana** | **2 semanas** | **Total** |
| 2008 | 19 | 13 | **32** |
| 2009 | 25 | 19 | **44** |
| 2010 | 15 | 9 | **24** |
| 2011 | 15 | 8 | **23** |
| 2012 | 27 | 17 | **44** |
| 2013 | 18 | 9 | **27** |
| 2014 | 18 | 5 | **23** |
| 2015 | 20 | 14 | **34** |
| **Total** | **157** | **94** | **251** |

**Quadro 75 - Número de crianças inscritas no Programa Páscoa Ativa**
**Fonte: Dados do Município de Reguengos de Monsaraz**

## IV – Refeitórios Escolares

| Nível de ensino | Estabelecimentos de ensino | Escalão | Anos letivos | | | Total |
|---|---|---|---|---|---|---|
| | | | 2012/2013 | 2013/2014 | 2014/2015 | |
| Educação Pré-Escolar | Jardim de Infância de Caridade | Não subsidiado | 473,04 € | 578,16 € | 563,56 € | **1.695,36 €** |
| | | B | 251,12 € | 149,65 € | 546,77 € | **979,66 €** |
| | | A | 824,90 € | 1.042,44 € | 1.791,42 € | **2.675,02 €** |
| | Jardim de Infância de Perolivas | Não subsidiado | 1.055,68 € | 688,64 € | 1.816,56 € | **3.765,58 €** |
| | | B | 401,80 € | 571,33 € | 460,24 € | **1.492,07 €** |
| | | A | 1.412,72 € | 1.413,28 € | 1.280,42 € | **5.257,65 €** |
| | Jardim de Infância de Reguengos de Monsaraz | Não subsidiado | 5.908,62 € | 3.831,04 € | 4.775,92 € | **15.213,46 €** |
| | | B | 1.058,50 € | 1.140,99 € | 811,76 € | **3.086,44 €** |
| | | A | 3.210,54 € | 7.495,64 € | 6.998,44 € | **18.299,90 €** |
| | Jardim de Infância de Outeiro | Não subsidiado | 1.185,34 € | 1.569,50 € | 1.516,38 € | **4.285,82 €** |
| | | B | 329,96 € | 419,02 € | 359,50 € | **1.133,30 €** |
| | | A | 782,56 € | 713,94 € | 1.246,57 € | **5.419,12 €** |
| | Jardim de Infância de S. Pedro do Corval | Não subsidiado | 1.280,42 € | 968,70 € | 585,14 € | **3.090,34 €** |
| | | B | 636,56 € | 324,16 € | 656,07 € | **1.735,78 €** |
| | | A | 2.226,50 € | 3.728,84 € | 1.381,16 € | **4.826,12 €** |
| | Jardim de Infância de S. Marcos do Campo | Não subsidiado | 1.057,94 € | 908,16 € | 476,26 € | **2.565,00 €** |
| | | B | 66,43 € | 239,44 € | 245,28 € | **611,01 €** |
| | | A | 502,24 € | 655,54 € | 262,70 € | **3.176,01 €** |
| | Jardim de Infância de Campinho | Não subsidiado | 1.724,26 € | 1.534,46 € | 639,48 € | **3.953,68 €** |
| | | B | 186,88 € | 329,23 € | 110,96 € | **627,07 €** |
| | | A | 1.132,96 € | 1.138,84 € | 1.159,24 € | **4.580,75 €** |
| 1.º Ciclo do Ensino Básico | Escola Básica n.º 2 de Reguengos de Monsaraz | Não subsidiado | 10.967,52 € | 10.244,56 € | 8.034,38 € | **30.550,24 €** |
| | | B | 3.472,61 € | 3.315,66 € | 3.300,33 € | **10.410,53 €** |
| | | A | 13.846,64 € | 11.666,86 € | 14.176,60 € | **40.960,77 €** |
| | Escola Básica de Perolivas | Não subsidiado | 1.553,44 € | 1.576,24 € | 883,30 € | **8.262,48 €** |
| | | B | 638,02 € | 448,22 € | 726,65 € | **8.262,48 €** |
| | | A | 2.204,60 € | 2.852,84 € | 2.271,76 € | **7.746,76 €** |
| | Escola Básica de Outeiro | Não subsidiado | 1.720,80 € | 1.572,76 € | 1.091,30 € | **4.640,36 €** |
| | | B | 328,07 € | 330,69 € | 419,75 € | **12.387,12 €** |
| | | A | 535,82 € | 459,90 € | 645,92 € | **1.811,00 €** |
| | Escola Básica de S. Pedro do Corval | Não subsidiado | 2.558,56 € | 2.751,48 € | 1.432,26 € | **7.089,78 €** |
| | | B | 1.511,29 € | 1.335,75 € | 825,63 € | **8.900,78 €** |
| | | A | 3.382,82 € | 3.533,20 € | 4.484,72 € | **12.000,80 €** |
| | Escola Básica de S. Marcos do Campo | Não subsidiado | 2.908,86 € | 1.688,70 € | 1.362,18 € | **6.178,74 €** |
| | | B | 664,60 € | 782,32 € | 1.087,23 € | **18.179,54 €** |
| | | A | 1.369,48 € | 1.184,06 € | 1.052,66 € | **3.871,92 €** |
| | Escola Básica de Campinho | Não subsidiado | 649,70 € | 685,30 € | 923,92 € | **2.437,04 €** |
| | | B | 853,37 € | 731,66 € | 624,88 € | **6.308,96 €** |
| | | A | 2.062,98 € | 2.711,22 € | 2.359,46 € | **7.668,02 €** |
| **Total** | | | **76.938,15 €** | **77.312,42 €** | **73.386,76 €** | **238.645,75 €** |

**Quadro 76 - Refeitórios escolares - custos totais, por escalão, 2012/2013-2014/2015**
**Fonte: Município de Reguengos de Monsaraz**

| Nível de ensino | Estabelecimentos de ensino | Escalão | Anos letivos | | | Total |
|---|---|---|---|---|---|---|
| | | | 2012/2013 | 2013/2014 | 2014/2015 | |
| Educação Pré-Escolar | Jardim de Infância de Caridade | B | 251,12 € | 149,65 € | 546,77 € | **947,54 €** |
| | | A | 824,9 € | 1042,44 € | 1791,42 € | **3658,76 €** |
| | Jardim de Infância de Perolivas | B | 401,8 € | 571,33 € | 460,24 € | **1433,37 €** |
| | | A | 1412,72 € | 1413,28 € | 1280,42 € | **4106,42 €** |
| | Jardim de Infância de Reguengos de Monsaraz | B | 1058,5 € | 1140,99 € | 811,76 € | **3011,25 €** |
| | | A | 3210,54 € | 7495,64 € | 6998,44 € | **17704,62 €** |
| | Jardim de Infância de Outeiro | B | 329,96 € | 419,02 € | 359,5 € | **1108,48 €** |
| | | A | 782,56 € | 713,94 € | 1246,57 € | **2743,07 €** |
| | Jardim de Infância de S. Pedro do Corval | B | 636,56 € | 324,16 € | 656,07 € | **1616,79 €** |
| | | A | 2226,5 € | 3728,84 € | 1381,16 € | **7336,5 €** |
| | Jardim de Infância de S. Marcos do Campo | B | 66,43 € | 239,44 € | 245,28 € | **551,15 €** |
| | | A | 502,24 € | 655,54 € | 262,7 € | **1420,48 €** |
| | Jardim de Infância de Campinho | B | 186,88 € | 329,23 € | 110,96 € | **627,07 €** |
| | | A | 1132,96 € | 1138,84 € | 1159,24 € | **3431,04 €** |
| 1.º Ciclo do Ensino Básico | Escola Básica n.º 2 de Reguengos de Monsaraz | B | 3472,61 € | 3315,66 € | 3300,33 € | **10088,6 €** |
| | | A | 13846,64 € | 11666,86 € | 14176,6 € | **39690,1 €** |
| | Escola Básica de Perolivas | B | 638,02 € | 448,22 € | 726,65 € | **1812,89 €** |
| | | A | 2204,6 € | 2852,84 € | 2271,76 € | **7329,2 €** |
| | Escola Básica de Outeiro | B | 328,07 € | 330,69 € | 419,75 € | **1078,51 €** |
| | | A | 535,82 € | 459,9 € | 645,92 € | **1641,64 €** |
| | Escola Básica de S. Pedro do Corval | B | 1511,29 € | 1335,75 € | 825,63 € | **3672,67 €** |
| | | A | 3382,82 € | 3533,2 € | 4484,72 € | **11400,74 €** |
| | Escola Básica de S. Marcos do Campo | B | 664,6 € | 782,32 € | 1087,23 € | **2534,15 €** |
| | | A | 1369,48 € | 1184,06 € | 1052,66 € | **3606,2 €** |
| | Escola Básica de Campinho | B | 853,37 € | 731,66 € | 624,88 € | **2209,91 €** |
| | | A | 2062,98 € | 2711,22 € | 2359,46 € | **7133,66 €** |
| **Total** | | | **43893,97 €** | **48714,72 €** | **49286,12 €** | **141894,81 €** |

**Quadro 77 - Refeitórios escolares - custos assumidos pelo Município, 2012/2013-2014/2015**
**Fonte: Município de Reguengos de Monsaraz**

## Apêndice H – Apoio à frequência do ensino superior

| Anos letivos | Número de bolsas de estudo atribuídas | Valor mensal da bolsa | Valor anual da bolsa | Total anual |
|---|---|---|---|---|
| 2009/2010 | 7 | 150,00 € | 1.050,00 € | 7.350,00 € |
| 2010/2011 | 7 | 150,00 € | 1.050,00 € | 7.350,00 € |
| 2011/2012 | 7 | 150,00 € | 1.050,00 € | 7.350,00 € |
| 2012/2013 | 7 | 150,00 € | 1.050,00 € | 7.350,00 € |
| 2013/2014 | 7 | 150,00 € | 1.050,00 € | 7.350,00 € |
| 2014/2015 | 10 | 150,00 € | 1.500,00 € | 15.000,00 € |
| 2015/2016 | 10 | 150,00 € | 1.500,00 € | 15.000,00 € |
| **Total** | **55** | **1.050,00 €** | **8.250,00 €** | **66.750,00 €** |

**Quadro 78- Bolsas de Estudo - Ensino Superior Público**
**Fonte: Dados do Município de Reguengos de Monsaraz**

## Apêndice I – Competências parentais

| Sessões | Temáticas | N.º de participantes |
|---|---|---|
| 31-03-2010 | Birras, irrequietude/hiperatividade | 42 |
| 07-04-2010 | Ser adolescente | 18 |
| 01-07-2010 | Os medos | 16 |
| 7,8-7-10 | Alimentação saudável | 9 |
| 13,19-7-10 | Dormir bem, enurese e terrores noturnos | 13 |
| 14-07-2010 | Perturbações do comportamento alimentar | 10 |
| 21,22-7/10 | Bullying | 9 |
| 28-07-2010 | Métodos e hábitos de estudo | 7 |
| 29-07-2010 | Sexualidade na adolescência | 8 |
| **Total** | | **132** |

**Quadro 79- Projeto *Ajudar a crescer***
**Fonte: Serviço de Psicologia do Gabinete de Ação Social do Município de Reguengos de Monsaraz**